






Note de synthèse

	DPELICIEL Classe ENERGIE : D / Classe GES : B	
	ERP Le bien est situé dans une zone à risque. (cf Etat des Risques et Pollutions)	Présence
	TERMITE: ETAT DU BATIMENT Indice d'infestation de termites dans le(s) bâtiment(s) Indice d'infestation de termites aux abords du (des) bâtiment(s)	Absence Absence
	Electricite WIZY Anomalie(s) detectée(s)	Présence
	Mesurage Surface totale : 47,19m ²	47,19

Ce document vous permet de savoir si votre logement est économe en énergie et préserve le climat. Il vous donne également des pistes pour améliorer ses performances et réduire vos factures. *Pour en savoir plus : <https://www.ecologie.gouv.fr/diagnostic-performance-energetique-dpe>*

Adresse : **50 RUE EUGÈNE LE ROY, APPART 72B**
33800 BORDEAUX
N° de lot: T2_CORINNE AUDET

Type de bien : Appartement
Année de construction : 1978 - 1982
Surface de référence : **47,19 m²**

Propriétaire : Mme AUDET
Adresse : 50 RUE EUGÈNE LE ROY 33800 BORDEAUX

Performance énergétique et climatique



Le niveau de consommation énergétique dépend de l'isolation du logement et de la performance des équipements. Pour l'améliorer, voir pages 4 à 6

Estimation des coûts annuels d'énergie du logement

Les coûts sont estimés en fonction des caractéristiques de votre logement et pour une utilisation standard sur 5 usages (chauffage, eau chaude sanitaire, climatisation, éclairage, auxiliaires) voir p.3 pour voir les détails par poste.



entre **870 €** et **1 220 €** par an

Prix moyens des énergies indexés sur les années 2021, 2022, 2023 (abonnements compris)

Comment réduire ma facture d'énergie ? Voir p. 3

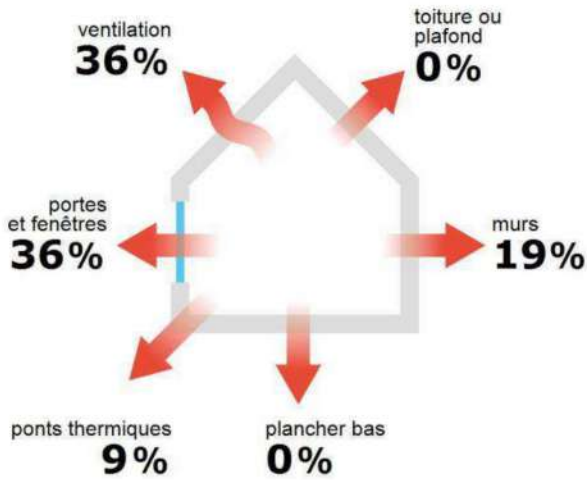
Informations diagnostiqueur

AC Environnement
6 Rue Joule - Immeuble Tourmaline 1
33700 MERIGNAC
tel : 0533891290

Diagnostiqueur : HAMIMID
Email :
N° de certification : 1538
Organisme de certification : LCP - 25 Avenue
Léonard de Vinci - 33600 PESSAC

À l'attention du propriétaire du bien au moment de la réalisation du DPE : Dans le cadre du Règlement général sur la protection des données (RGPD), l'Ademe vous informe que vos données personnelles (Nom-Prénom-Adresse) sont stockées dans la base de données de l'Observatoire DPE à des fins de contrôles ou en cas de contestations ou de procédures judiciaires. Ces données sont stockées jusqu'à la date de fin de validité du DPE. Vous disposez d'un droit d'accès, de rectification, de portabilité, d'effacement ou une limitation du traitement de ces données. Si vous souhaitez faire valoir votre droit, veuillez nous contacter à l'adresse mail indiquée à la page « Contacts » de l'Observatoire DPE (<https://observatoire-dpe.ademe.fr/>).

Schéma des déperditions de chaleur



Performance de l'isolation



Système de ventilation en place



VMC SF Auto réglable avant 1982

Confort d'été (hors climatisation)*



Production d'énergies renouvelables




Ce logement n'est pas encore équipé de systèmes de production d'énergie renouvelable.

Diverses solutions existent :

-  pompe à chaleur
-  chauffe-eau thermodynamique
-  panneaux solaires photovoltaïques
-  panneaux solaires thermiques
-  géothermie
-  réseau de chaleur ou de froid vertueux
-  chauffage au bois

*Le niveau de confort d'été présenté ici s'appuie uniquement sur les caractéristiques de votre logement (la localisation n'est pas prise en compte).

Montants et consommations annuels d'énergie

Usage	Consommation d'énergie (en kWh énergie primaire)		Frais annuels d'énergie (fourchette d'estimation*)	Répartition des dépenses
 chauffage	 Electrique	5 243 (2 280 é.f.)	entre 440 € et 610 €	 51 %
 eau chaude	 Electrique	3 707 (1 612 é.f.)	entre 310 € et 430 €	 35 %
 refroidissement				0 %
 éclairage	 Electrique	214 (93 é.f.)	entre 10 € et 30 €	 2 %
 auxiliaires	 Electrique	862 (375 é.f.)	entre 110 € et 150 €	 12 %
énergie totale pour les usages recensés :		10 025 kWh (4 359 kWh é.f.)	entre 870 € et 1 220 € par an	

Pour rester dans cette fourchette d'estimation, voir les recommandations d'usage ci-dessous

Conventionnellement, ces chiffres sont donnés pour une température de chauffage de 19° réduite à 16°C la nuit ou en cas d'absence du domicile, une climatisation réglée à 28° (si présence de clim), et une consommation d'eau chaude de 95ℓ par jour.

é.f. → énergie finale

Prix moyens des énergies indexés sur les années 2021, 2022, 2023 (abonnements compris)

▲ Seules les consommations d'énergie nécessaires au chauffage, à la climatisation, à la production d'eau chaude sanitaire, à l'éclairage et aux auxiliaires (ventilateurs, pompes) sont prises en compte dans cette estimation. Les consommations liées aux autres usages (électroménager, appareils électroniques...) ne sont pas comptabilisées.

▲ Les factures réelles dépendront de nombreux facteurs : prix des énergies, météo de l'année (hiver froid ou doux...), nombre de personnes dans le logement et habitudes de vie, entretien des équipements....

Recommandations d'usage pour votre logement

Quelques gestes simples pour maîtriser votre facture d'énergie :



Température recommandée en hiver → 19°C

Chauffer à 19°C plutôt que 21°C, c'est -23% sur votre facture **soit -156€ par an**

Astuces


- Diminuez le chauffage quand vous n'êtes pas là.
- Chauffez les chambres à 17° la nuit.



Si climatisation, température recommandée en été → 28°C

Astuces

- Fermez les fenêtres et volets la journée quand il fait chaud.
- Aérez votre logement la nuit.



Consommation recommandée → 95ℓ/jour d'eau chaude à 40°C

Estimation faite par rapport à la surface de votre logement (1-2 personnes). Une douche de 5 minute = environ 40ℓ

39ℓ consommés en moins par jour, c'est -22% sur votre facture **soit -102€ par an**

Astuces

- Installez des mousseurs d'eau sur les robinets et un pommeau à faible débit sur la douche.
- Réduisez la durée des douches.








En savoir plus sur les bons réflexes d'économie d'énergie : france-renov.gouv.fr

Voir en annexe le descriptif détaillé du logement et de ses équipements

Vue d'ensemble du logement






	description	isolation
 Murs	Inconnu (à structure lourde) donnant sur l'extérieur	insuffisante
 Plancher bas	Dalle béton donnant sur un local chauffé	Sans objet
 Toiture/plafond	Dalle béton donnant sur un local chauffé	Sans objet
 Portes et fenêtres	Portes-fenêtres coulissantes métal sans rupture de ponts thermiques, double vitrage Portes-fenêtres battantes métal sans rupture de ponts thermiques, double vitrage	insuffisante

Vue d'ensemble des équipements

	description
 Chauffage	Convecteur électrique NFC, NF** et NF*** avec programmateur pièce par pièce (système individuel)
 Eau chaude sanitaire	Ballon électrique à accumulation vertical (catégorie B ou 2 étoiles), contenance ballon 150 L
 Climatisation	Néant
 Ventilation	VMC SF Auto réglable avant 1982 (collective)
 Pilotage	Avec intermittence pièce par pièce avec minimum de température

Recommandations de gestion et d'entretien des équipements

Pour maîtriser vos consommations d'énergie, la bonne gestion et l'entretien régulier des équipements de votre logement sont essentiels.

	type d'entretien
 Chauffe-eau	Vérifier la température d'eau du ballon (55°C-60°C) pour éviter le risque de développement de la légionnelle (en dessous de 50°C).
 Eclairage	Eteindre les lumières lorsque personne n'utilise la pièce.
 Isolation	Faire vérifier les isolants et les compléter tous les 20 ans.
 Radiateur	Ne jamais placer un meuble devant un émetteur de chaleur.
 Ventilation	Nettoyage et réglage de l'installation tous les 3 ans par un professionnel. Nettoyer régulièrement les bouches. Veiller à ouvrir les fenêtres de chaque pièce très régulièrement

Selon la configuration, certaines recommandations relèvent de la copropriété ou du gestionnaire de l'immeuble.

Recommandations d'amélioration de la performance



Des travaux peuvent vous permettre d'améliorer significativement l'efficacité énergétique de votre logement et ainsi de faire des économies d'énergie, d'améliorer son confort, de le valoriser et de le rendre plus écologique. Le pack ① de travaux vous permet de réaliser les travaux prioritaires, et le pack ② d'aller vers un logement très performant.






Si vous en avez la possibilité, il est plus efficace et rentable de procéder à une rénovation globale de votre logement (voir packs de travaux ① + ② ci-dessous). La rénovation performante par étapes est aussi une alternative possible (réalisation du pack ① avant le pack ②). Faites-vous accompagner par un professionnel compétent (bureau d'études, architecte, entreprise générale de travaux, groupement d'artisans...) pour préciser votre projet et coordonner vos travaux.

1

Les travaux essentiels


Montant estimé : 9000 à 13400€

Lot	Description	Performance recommandée
 Mur	Isolation des murs par l'intérieur. Avant d'isoler un mur, vérifier qu'il ne présente aucune trace d'humidité.	$R > 4,5 \text{ m}^2 \cdot \text{K}/\text{W}$
 Chauffage	Remplacer le système de chauffage par une pompe à chaleur air/air non réversible (la climatisation n'est pas considérée, en cas de mise en place votre étiquette énergie augmentera sensiblement).	SCOP = 4
 Eau chaude sanitaire	Remplacer le système actuel par un appareil de type pompe à chaleur.	COP = 3

2

Les travaux à envisager

Montant estimé : 4600 à 6900€

Lot	Description	Performance recommandée
 Portes et fenêtres	Remplacer les fenêtres par des fenêtres double vitrage à isolation renforcée. ▲ Travaux à réaliser en lien avec la copropriété ▲ Travaux pouvant nécessiter une autorisation d'urbanisme	$U_w = 1,3 \text{ W}/\text{m}^2 \cdot \text{K}$, $S_w = 0,42$

Commentaires :

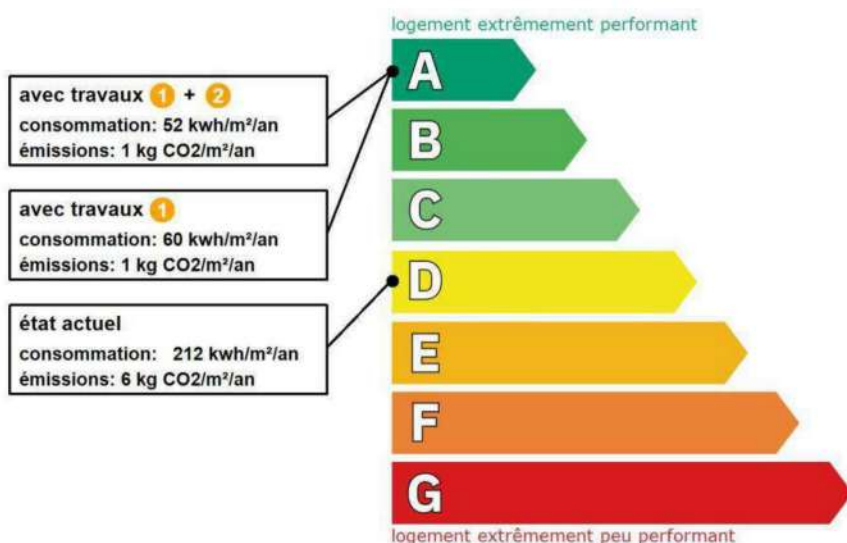
Le diagnostic de performance énergétique doit être réalisé d'après les documents officiels transmis par le propriétaire (acte notarié et factures de travaux pouvant être relié au bien par exemple). Attention, pour l'intégralité des données manquantes le jour de l'investigation, des valeurs par défaut ont dû être utilisées, nous restons à votre disposition pour procéder aux ajustements qui s'avèreraient être nécessaires.

Le bon fonctionnement des appareils n'a pas été testé et ne fait pas parti de nos prérogatives.

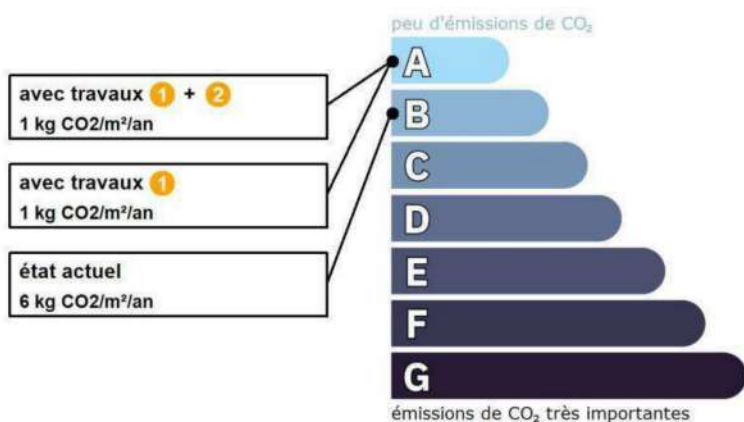
Les prix qui apparaissent dans le présent diagnostic sont des estimations.

Recommandations d'amélioration de la performance (suite)

Évolution de la performance après travaux



Dont émissions de gaz à effet de serre



Préparez votre projet !

Contactez le conseiller France Rénov' le plus proche de chez vous, pour des conseils gratuits et indépendants sur vos choix de travaux et d'artisans :

<https://france-renov.gouv.fr/espaces-conseil-fr>

ou 0808 800 700 (prix d'un appel local)

Vous pouvez bénéficier d'aides, de primes et de subventions pour vos travaux :

<https://france-renov.gouv.fr/aides>



Pour répondre à l'urgence climatique et environnementale, la France s'est fixée pour objectif d'ici 2050 de rénover l'ensemble des logements à un haut niveau de performance énergétique.

À court terme, la priorité est donnée à la suppression des énergies fortement émettrices de gaz à effet de serre (fioul, charbon) et à l'éradication des «passoires énergétiques» d'ici 2028.

Fiche technique du logement

Cette fiche liste les caractéristiques techniques du bien diagnostiqué renseignées par le diagnostiqueur pour obtenir les résultats présentés dans ce document. En cas de problème, contactez la personne ayant réalisé ce document ou l'organisme certificateur qui l'a certifiée (diagnostiqueurs.din.developpement-durable.gouv.fr).

Le présent rapport est établi par une personne dont les compétences sont certifiées par :
LCP – 25 Avenue Léonard de Vinci – 33600 PESSAC

Référence du logiciel validé : **LICIEL Diagnostics v4 [Moteur BBS Slama: 2024.6.1.0]**

Justificatifs fournis pour établir le DPE :

Référence du DPE : **002EW588379**

Néant

Date de visite du bien : **03/04/2025**

Invariant fiscal du logement : **N/A**

Référence de la parcelle cadastrale : **Section cadastrale DK;3,**

Méthode de calcul utilisée pour l'établissement du DPE : **3CL-DPE 2021**

Numéro d'immatriculation de la copropriété : **N/A**

La **surface de référence** d'un logement est la surface habitable du logement au sens de l'article R. 156-1 du code de la construction et de l'habitation, à laquelle sont ajoutées les surfaces des vérandas chauffées ainsi que les surfaces des locaux chauffés pour l'usage principal d'occupation humaine, d'une hauteur sous plafond d'au moins 1,80 mètres.














Explications personnalisées sur les éléments pouvant amener à des différences entre les consommations estimées et les consommations réelles :

Les consommations de ce DPE sont calculées pour des conditions d'usage fixées (on considère que les occupants les utilisent suivant des conditions standard), et pour des conditions climatiques moyennes du lieu. Il peut donc apparaître des divergences importantes entre les factures d'énergie que vous payez et la consommation conventionnelle pour plusieurs raisons : suivant la rigueur de l'hiver ou le comportement réellement constaté des occupants, qui peuvent s'écarter fortement de celui choisi dans les conditions standard et également les frais d'énergie qui font intervenir des valeurs qui varient sensiblement dans le temps. Ce DPE utilise des valeurs qui reflètent les prix moyens des énergies que l'Observatoire de l'Énergie constate au niveau national et donc peut s'écarter du prix de votre abonnement. De plus, ce DPE a été réalisé selon une modélisation 3CL (définie par arrêté) qui est sujette à des modifications dans le temps qui peuvent également faire évoluer les résultats.








Généralités

Donnée d'entrée	Origine de la donnée	Valeur renseignée
Département	 Observé / mesuré	33 Gironde
Altitude	 Donnée en ligne	9 m
Type de bien	 Observé / mesuré	Appartement
Année de construction	 Estimé	1978 - 1982
Surface de référence du logement	 Observé / mesuré	47,19 m ²
Nombre de niveaux du logement	 Observé / mesuré	1
Hauteur moyenne sous plafond	 Observé / mesuré	2,5 m





















Enveloppe

Donnée d'entrée	Origine de la donnée	Valeur renseignée	
Mur Nord	 Surface du mur	20 m ²	
	 Type de local adjacent	l'extérieur	
	 Matériau mur	Inconnu (à structure lourde)	
	 Isolation	inconnue	
	 Année de construction/rénovation	Valeur par défaut	1978 - 1982
	 Umur0 (paroi inconnue)	Valeur par défaut	2,5 W/m ² .K
Plancher	 Surface de plancher bas	49,55 m ²	
	 Type de local adjacent	un local chauffé	
	 Type de pb	Dalle béton	
	 Isolation: oui / non / inconnue	inconnue	
	 Année de construction/rénovation	Valeur par défaut	1978 - 1982
Plafond	 Surface de plancher haut	49,55 m ²	
	 Type de local adjacent	un local chauffé	

	Type de ph	 Observé / mesuré	Dalle béton
	Isolation	 Observé / mesuré	inconnue
	Année de construction/rénovation	 Valeur par défaut	1978 - 1982
Porte-fenêtre 1 Nord	Surface de baies	 Observé / mesuré	3,36 m ²
	Placement	 Observé / mesuré	Mur Nord
	Orientation des baies	 Observé / mesuré	Nord
	Inclinaison vitrage	 Observé / mesuré	vertical
	Type ouverture	 Observé / mesuré	Portes-fenêtres coulissantes
	Type menuiserie	 Observé / mesuré	Métal sans rupteur de ponts thermiques
	Type de vitrage	 Observé / mesuré	double vitrage
	Epaisseur lame air	 Observé / mesuré	6 mm
	Présence couche peu émissive	 Observé / mesuré	non
	Gaz de remplissage	 Observé / mesuré	Air
	Positionnement de la menuiserie	 Observé / mesuré	au nu intérieur
	Largeur du dormant menuiserie	 Observé / mesuré	Lp: 5 cm
	Type volets	 Observé / mesuré	Volets roulants PVC (tablier < 12mm)
	Type de masques proches	 Observé / mesuré	Absence de masque proche
	Type de masques lointains	 Observé / mesuré	Absence de masque lointain
	Porte-fenêtre 2 Nord	Surface de baies	 Observé / mesuré
Placement		 Observé / mesuré	Mur Nord
Orientation des baies		 Observé / mesuré	Nord
Inclinaison vitrage		 Observé / mesuré	vertical
Type ouverture		 Observé / mesuré	Portes-fenêtres coulissantes
Type menuiserie		 Observé / mesuré	Métal sans rupteur de ponts thermiques
Type de vitrage		 Observé / mesuré	double vitrage
Epaisseur lame air		 Observé / mesuré	6 mm
Présence couche peu émissive		 Observé / mesuré	non
Gaz de remplissage		 Observé / mesuré	Air
Positionnement de la menuiserie		 Observé / mesuré	au nu intérieur
Largeur du dormant menuiserie		 Observé / mesuré	Lp: 5 cm
Type volets		 Observé / mesuré	Volets roulants PVC (tablier < 12mm)
Type de masques proches		 Observé / mesuré	Absence de masque proche
Type de masques lointains		 Observé / mesuré	Absence de masque lointain
Porte-fenêtre 3 Nord		Surface de baies	 Observé / mesuré
	Placement	 Observé / mesuré	Mur Nord
	Orientation des baies	 Observé / mesuré	Nord
	Inclinaison vitrage	 Observé / mesuré	vertical
	Type ouverture	 Observé / mesuré	Portes-fenêtres battantes
	Type menuiserie	 Observé / mesuré	Métal sans rupteur de ponts thermiques
	Type de vitrage	 Observé / mesuré	double vitrage
	Epaisseur lame air	 Observé / mesuré	6 mm
	Présence couche peu émissive	 Observé / mesuré	non
	Gaz de remplissage	 Observé / mesuré	Air
	Positionnement de la menuiserie	 Observé / mesuré	au nu intérieur
	Largeur du dormant menuiserie	 Observé / mesuré	Lp: 5 cm
	Type volets	 Observé / mesuré	Volets roulants PVC (tablier < 12mm)
	Type de masques proches	 Observé / mesuré	Absence de masque proche
	Type de masques lointains	 Observé / mesuré	Absence de masque lointain
	Pont Thermique 1	Type PT	 Observé / mesuré
Type isolation		 Observé / mesuré	inconnue / inconnue

Pont Thermique 2	Longueur du PT		Observé / mesuré	8 m
	Type PT		Observé / mesuré	Mur Nord / Refend
	Type isolation		Observé / mesuré	inconnue / non isolé
	Longueur du PT		Observé / mesuré	1,2 m
Pont Thermique 3	Type PT		Observé / mesuré	Mur Nord / Plancher
	Type isolation		Observé / mesuré	inconnue / inconnue
	Longueur du PT		Observé / mesuré	8 m

Systemes

Donnée d'entrée		Origine de la donnée	Valeur renseignée	
Ventilation	Type de ventilation		Observé / mesuré	VMC SF Auto réglable avant 1982
	Année installation		Valeur par défaut	1978 - 1982
	Energie utilisée		Observé / mesuré	Electrique
	Façades exposées		Observé / mesuré	une
	Logement Traversant		Observé / mesuré	non
Chauffage	Type d'installation de chauffage		Observé / mesuré	Installation de chauffage simple
	Type générateur		Observé / mesuré	Electrique - Convecteur électrique NFC, NF** et NF***
	Année installation générateur		Valeur par défaut	1978 - 1982
	Energie utilisée		Observé / mesuré	Electrique
	Type émetteur		Observé / mesuré	Convecteur électrique NFC, NF** et NF***
	Type de chauffage		Observé / mesuré	divisé
	Equipement intermittence		Observé / mesuré	Avec intermittence pièce par pièce avec minimum de température
Eau chaude sanitaire	Nombre de niveaux desservis		Observé / mesuré	1
	Type générateur		Observé / mesuré	Electrique - Ballon électrique à accumulation vertical (catégorie B ou 2 étoiles)
	Année installation générateur		Valeur par défaut	1978 - 1982
	Energie utilisée		Observé / mesuré	Electrique
	Chaudière murale		Observé / mesuré	non
	Type de distribution		Observé / mesuré	production en volume habitable alimentant des pièces contiguës
	Type de production		Observé / mesuré	accumulation
	Volume de stockage		Observé / mesuré	150 L

Références réglementaires utilisées :

Article L134-4-2 du CCH, décret n° 2011-807 du 5 juillet 2011, arrêtés du 31 mars 2021, 8 octobre 2021 et du 17 juin 2021 relatif à la transmission des diagnostics de performance énergétique à l'Agence de l'environnement et de la maîtrise de l'énergie et relatif à l'utilisation réglementaire des logiciels pour l'élaboration des diagnostics de performance énergétique, 5 juillet 2024, décret 2020-1610, 2020-1609, 2006-1114, 2008-1175 ; Ordonnance 2005-655 art L271-4 à 6 ; Loi 2004-1334 art L134-1 à 5 ; décret 2006-1147 art R.134-1 à 5 du CCH et loi grenelle 2 n°2010-786 du juillet 2010.

Constatations diverses :

Absence d'informations (d'isolants, d'équipements, typologie de construction, situation du logement dans l'immeuble, année de construction) par le donneur d'ordre pour la réalisation du Dpe. Les valeurs ont été estimé au plus défavorable, dans l'attente d'information par le donneur d'ordre. Les informations liées à l'enveloppe thermique du bien ainsi que les caractéristiques des systèmes de production de chauffage et d'ECS ont été renseignées par ordre de priorité tel que : mesuré/constaté par l'opérateur, le descriptif technique du constructeur/factures de rénovation ou autre documentation.

Informations société : AC Environnement 6 Rue Joule - Immeuble Tourmaline 1 33700 MERIGNAC
Tél. : 0533891290 - N°SIREN : 441355914 - Compagnie d'assurance : HDI Global SE n° 76208471-30015

À l'attention du propriétaire du bien au moment de la réalisation du DPE :







Dans le cadre du Règlement général sur la protection des données (RGPD), l'Ademe vous informe que vos données personnelles (Nom-Prénom-Adresse) sont stockées dans la base de données de l'observatoire DPE à des fins de contrôles ou en cas de contestations ou de procédures judiciaires. Ces données sont stockées jusqu'à la date de fin de validité du DPE.

Vous disposez d'un droit d'accès, de rectification, de portabilité, d'effacement ou une limitation du traitement de ces données. Si vous souhaitez faire valoir votre droit, veuillez nous contacter à l'adresse mail indiquée à la page «Contacts» de l'Observatoire DPE (<https://observatoire-dpe.ademe.fr/>).

N°ADEME

[2533E1160114F](#)

Attention, les informations contenues dans ce tableau de synthèse sont données à titre informatif et ne sont pas détaillées dans ce document.

Etat des risques complémentaires (Géorisques)			
Risques		Concerné	Détails
 Inondation	TRI : Territoire à Risque important d'Inondation	Oui	<i>Présence d'un TRI sur la commune sans plus d'informations sur l'exposition du bien.</i>
	AZI : Atlas des Zones Inondables	Non	-
	PAPI : Programmes d'actions de Prévention des Inondations	Oui	<i>Présence d'un PAPI sur la commune sans plus d'informations sur l'exposition du bien.</i>
	Remontées de nappes	Oui	<i>Zones potentiellement sujettes aux inondations de cave, fiabilité FORTE (dans un rayon de 500 mètres).</i>
 Installation nucléaire		Non	-
 Mouvement de terrain		Non	-
 Pollution des sols, des eaux ou de l'air	BASOL : Sites pollués ou potentiellement pollués	Non	-
	BASIAS : Sites industriels et activités de service	Oui	<i>Le bien se situe dans un rayon de 500 mètres d'un ou plusieurs sites identifiés.</i>
	ICPE : Installations industrielles	Oui	<i>Le bien se situe dans un rayon de 1000 mètres d'une ou plusieurs installations identifiées.</i>
 Cavités souterraines		Non	-
 Canalisation TMD		Non	-

Source des données : <https://www.georisques.gouv.fr/>

SOMMAIRE

Synthèses.....	1
Imprimé officiel.....	4
Localisation sur cartographie des risques	5
Obligations Légales de Débroussaillage	6
Procédures ne concernant pas l'immeuble.....	7
Déclaration de sinistres indemnisés.....	10
Argiles - Information relative aux travaux non réalisés	12
Prescriptions de travaux, Documents de référence, Conclusions.....	13
Annexes.....	14

État des Risques et Pollutions

Cet état, à remplir par le vendeur ou le bailleur, est destiné à être joint en annexe d'un contrat de vente ou de location d'un bien immobilier et à être remis, dès la première visite, au potentiel acquéreur par le vendeur ou au potentiel locataire par le bailleur. Il doit dater de moins de 6 mois et être actualisé, si nécessaire, lors de l'établissement de la promesse de vente, du contrat préliminaire, de l'acte authentique ou du contrat de bail.

Situation du bien immobilier (bâti ou non bâti)		Document réalisé le : 28/02/2025
Parcelle(s) : DK0311		
50 RUE EUGÈNE LE ROY 33800 Bordeaux		
Situation de l'immeuble au regard de plans de prévention des risques naturels [PPRn]		
L'immeuble est situé dans le périmètre d'un PPRn	prescrit	oui <input type="checkbox"/> non <input checked="" type="checkbox"/>
L'immeuble est situé dans le périmètre d'un PPRn	appliqué par anticipation	oui <input type="checkbox"/> non <input checked="" type="checkbox"/>
L'immeuble est situé dans le périmètre d'un PPRn	approuvé	oui <input type="checkbox"/> non <input checked="" type="checkbox"/>
Les risques naturels pris en compte sont liés à : (les risques grisés ne font pas l'objet d'une procédure PPR sur la commune)		
Inondation <input type="checkbox"/>	Crue torrentielle <input type="checkbox"/>	Remontée de nappe <input type="checkbox"/>
Mouvement de terrain <input type="checkbox"/>	Mvt terrain-Sécheresse <input type="checkbox"/>	Séisme <input type="checkbox"/>
Feu de forêt <input type="checkbox"/>	autre <input type="checkbox"/>	[]
L'immeuble est concerné par des prescriptions de travaux dans le règlement du ou des PPRn		oui <input type="checkbox"/> non <input checked="" type="checkbox"/>
si oui, les travaux prescrits par le règlement du PPR naturel ont été réalisés		oui <input type="checkbox"/> non <input type="checkbox"/>
Situation de l'immeuble au regard de plans de prévention des risques miniers [PPRm]		
L'immeuble est situé dans le périmètre d'un PPRm	prescrit	oui <input type="checkbox"/> non <input checked="" type="checkbox"/>
L'immeuble est situé dans le périmètre d'un PPRm	appliqué par anticipation	oui <input type="checkbox"/> non <input checked="" type="checkbox"/>
L'immeuble est situé dans le périmètre d'un PPRm	approuvé	oui <input type="checkbox"/> non <input checked="" type="checkbox"/>
Les risques miniers pris en compte sont liés à : (les risques grisés ne font pas l'objet d'une procédure PPR sur la commune)		
Risque miniers <input type="checkbox"/>	Affaissement <input type="checkbox"/>	Effondrement <input type="checkbox"/>
Pollution des sols <input type="checkbox"/>	Pollution des eaux <input type="checkbox"/>	autre <input type="checkbox"/>
L'immeuble est concerné par des prescriptions de travaux dans le règlement du ou des PPRm		oui <input type="checkbox"/> non <input checked="" type="checkbox"/>
si oui, les travaux prescrits par le règlement du PPR miniers ont été réalisés		oui <input type="checkbox"/> non <input type="checkbox"/>
Situation de l'immeuble au regard de plans de prévention des risques technologiques [PPRt]		
L'immeuble est situé dans le périmètre d'un PPRt	approuvé	oui <input type="checkbox"/> non <input checked="" type="checkbox"/>
L'immeuble est situé dans le périmètre d'un PPRt	prescrit	oui <input type="checkbox"/> non <input checked="" type="checkbox"/>
Les risques technologiques pris en compte sont liés à : (les risques grisés ne font pas l'objet d'une procédure PPR sur la commune)		
Risque Industriel <input type="checkbox"/>	Effet thermique <input type="checkbox"/>	Effet de surpression <input type="checkbox"/>
[]	[]	[]
L'immeuble est situé en secteur d'expropriation ou de délaissement		oui <input type="checkbox"/> non <input checked="" type="checkbox"/>
L'immeuble est situé en zone de prescription		oui <input type="checkbox"/> non <input checked="" type="checkbox"/>
Si la transaction concerne un logement, les travaux prescrits ont été réalisés		oui <input type="checkbox"/> non <input type="checkbox"/>
Si la transaction ne concerne pas un logement, l'information sur le type de risques auxquels l'immeuble est exposé ainsi que leur gravité, probabilité et cinétique, est jointe à l'acte de vente ou au contrat de location*		oui <input type="checkbox"/> non <input type="checkbox"/>
*Information à compléter par le vendeur / bailleur, disponible auprès de la Préfecture		
Situation de l'immeuble au regard du zonage sismique réglementaire		
L'immeuble est situé dans une zone de sismicité classée en :	zone 1 <input type="checkbox"/>	zone 2 <input checked="" type="checkbox"/>
	Très faible	Faible
	zone 3 <input type="checkbox"/>	zone 4 <input type="checkbox"/>
	Moderée	Moyenne
	zone 5 <input type="checkbox"/>	Forte
Situation de l'immeuble au regard du zonage réglementaire à potentiel radon		
L'immeuble se situe dans une zone à potentiel radon :	zone 1 <input type="checkbox"/>	zone 2 <input checked="" type="checkbox"/>
	Faible	Faible avec facteur de transfert
	zone 3 <input type="checkbox"/>	Significatif
Information relative aux sinistres indemnisés par l'assurance suite à une catastrophe N/M/T (catastrophe naturelle, minière ou technologique)		
L'immeuble a donné lieu au versement d'une indemnité à la suite d'une catastrophe N/M/T*	oui <input type="checkbox"/>	non <input type="checkbox"/>
*Information à compléter par le vendeur / bailleur		
Information relative à la pollution des sols		
L'immeuble est situé dans un Secteur d'Information sur les Sols (SIS)	oui <input type="checkbox"/>	non <input checked="" type="checkbox"/>
Selon les informations mises à disposition par l'arrêté préfectoral 33-2019-02-21-002 du 21/02/2019 portant création des SIS dans le département		
Situation de l'immeuble au regard du recul du trait de côte (RTC)		
L'immeuble est situé sur une commune concernée par le recul du trait de côte et listée par décret	oui <input type="checkbox"/>	non <input checked="" type="checkbox"/>
L'immeuble est situé dans une zone exposée au recul du trait de côte identifiée par un document d'urbanisme :		
oui, à horizon d'exposition de 0 à 30 ans <input type="checkbox"/>	oui, à horizon d'exposition de 30 à 100 ans <input type="checkbox"/>	non <input type="checkbox"/>
L'immeuble est concerné par des prescriptions applicables à cette zone		zonage indisponible <input type="checkbox"/>
L'immeuble est concerné par une obligation de démolition et de remise en état à réaliser		oui <input type="checkbox"/> non <input type="checkbox"/>
		oui <input type="checkbox"/> non <input type="checkbox"/>
*Information à compléter par le vendeur / bailleur		
Situation de l'immeuble au regard de l'obligation légale de débroussaillage (OLD)		
L'immeuble se situe dans un périmètre d'application d'une Obligation Légale de Débroussaillage	oui <input type="checkbox"/>	non <input checked="" type="checkbox"/>
L'immeuble est concerné par une obligation légale de débroussailler	oui <input type="checkbox"/>	non <input type="checkbox"/>
Parties concernées		
Partie 1	Mme AUDET CORINNE	à [] le []
Partie 2	[]	à [] le []
Attention ! S'ils n'impliquent pas d'obligation ou d'interdiction réglementaire particulière, les aïeas connus ou prévisibles qui peuvent être signalés dans les divers documents d'information préventive et concerner le bien immobilier, ne sont pas mentionnés par cet état.		

Inondation

PPRn Inondation, approuvé le 05/12/2023


Non concerné*

* L'immeuble n'est pas situé dans le périmètre d'une zone à risques



La carte ci-dessus est un extrait de la carte officielle fournie par les services de l'Etat.

Elle est disponible en intégralité dans les annexes de ce rapport.

 Le contour du terrain n'est donné qu'à titre indicatif.

Inondation

Cadastr

Obligations Légales de Débroussaillage

Non Concerné *

* Le bien ne se situe pas dans le périmètre d'application d'une obligation légale de débroussaillage.



Effectivité des Obligations Légales de Débroussaillage

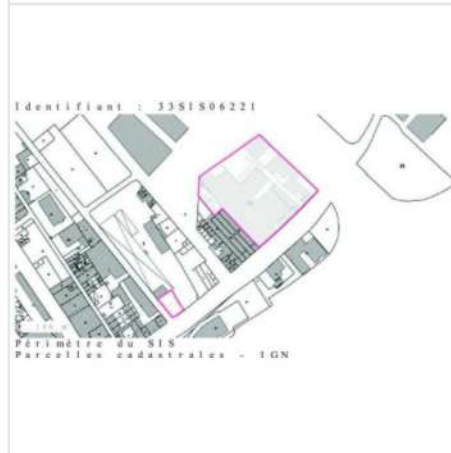

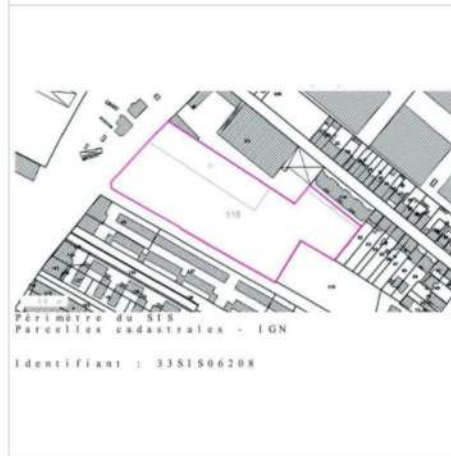
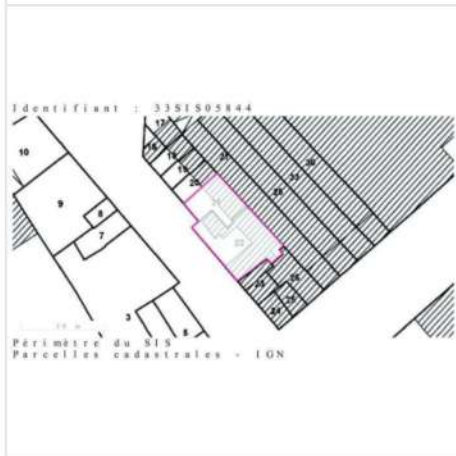
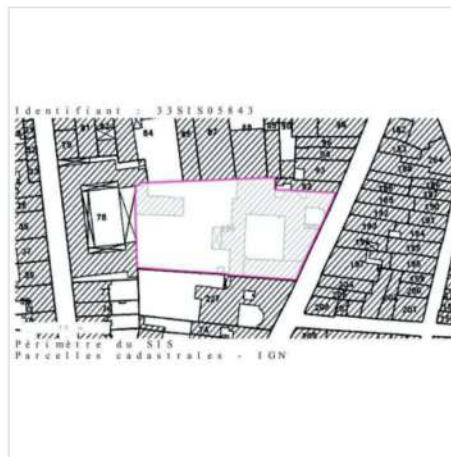
Le bien doit effectivement être débroussaillé s'il se situe dans un **périmètre soumis à des Obligations Légales de Débroussaillage** et s'il remplit **l'une ou l'autre des conditions suivantes** (cf. [article L.134-6](#) du Code forestier) :

- Il se situe aux abords :
 - d'une construction, un chantier ou toute autre installation ;
 - d'une voie privée donnant accès à une construction, un chantier ou toute autre installation ;
- Il se situe dans :
 - une zone urbaine d'un PLU, une zone constructible d'une carte communale ou une partie actuellement urbanisée d'une commune soumise au RNU ;
 - une Zone d'Aménagement Concerté, une Association Foncière Urbaine ou un lotissement ;
- Il accueille
 - des résidences démontables constituant l'habitat permanent de leurs utilisateurs ou des résidences mobiles ;
 - un camping ou un parc résidentiel destiné à l'accueil d'habitations légères de loisirs ;
 - une installation classée pour la protection de l'environnement.

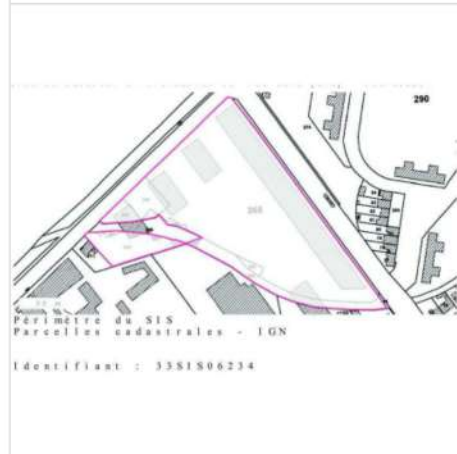
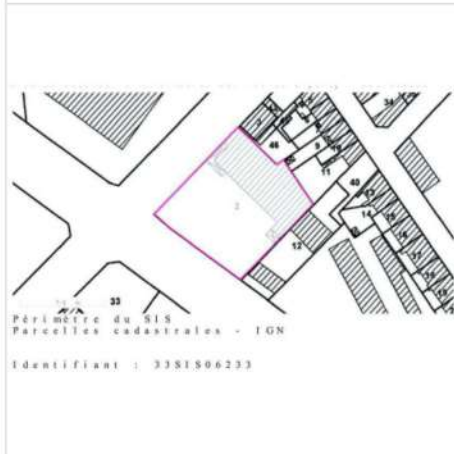
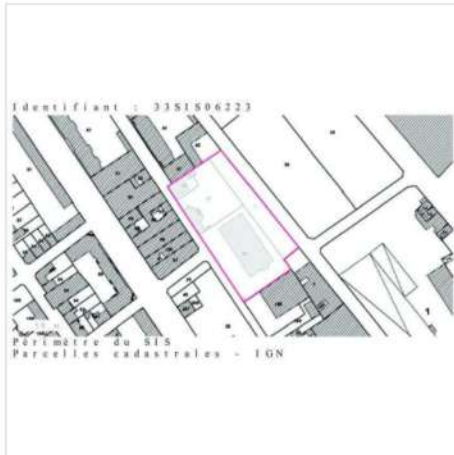
Cartographies ne concernant pas l'immeuble

Au regard de sa position géographique, l'immeuble n'est pas concerné par :

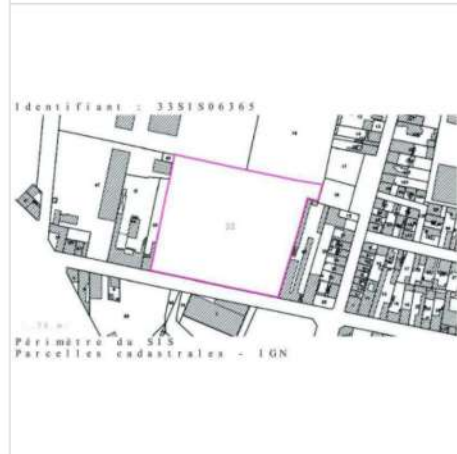
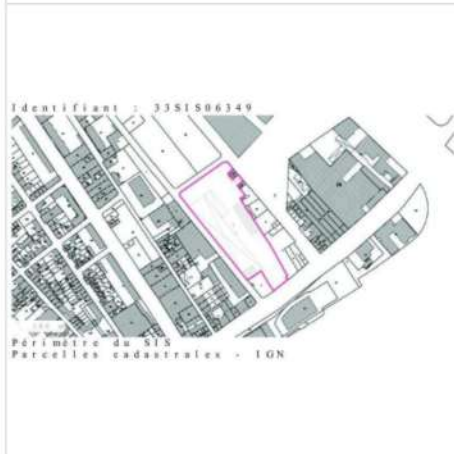


Le SIS Pollution des sols, approuvé le 21/02/2019



SIS Pollution des sols, approuvé le 21/02/2019 (suite)



SIS Pollution des sols, approuvé le 21/02/2019 (suite)



Déclaration de sinistres indemnisés

en application des articles L 125-5 et R125-26 du Code de l'environnement

Si, à votre connaissance, l'immeuble a fait l'objet d'une indemnisation suite à des dommages consécutifs à des événements ayant eu pour conséquence la publication d'un arrêté de catastrophe naturelle, cochez ci-dessous la case correspondante dans la colonne "Indemnisé".

Arrêtés CATNAT sur la commune

Risque	Début	Fin	JO	Indemnisé
Par une crue (débordement de cours d'eau) - Par ruissellement et coulée de boue	18/06/2024	19/06/2024	03/08/2024	<input type="checkbox"/>
Sécheresse et réhydratation - Tassements différentiels	01/07/2022	30/09/2022	03/05/2023	<input type="checkbox"/>
Par une crue (débordement de cours d'eau) - Par ruissellement et coulée de boue	17/06/2021	19/06/2021	02/07/2021	<input type="checkbox"/>
Par une crue (débordement de cours d'eau) - Par ruissellement et coulée de boue	09/05/2020	11/05/2020	03/12/2020	<input type="checkbox"/>
Par une crue (débordement de cours d'eau) - Par ruissellement et coulée de boue	26/05/2018	26/05/2018	03/11/2018	<input type="checkbox"/>
Sécheresse et réhydratation - Tassements différentiels	01/01/2017	30/06/2017	20/10/2018	<input type="checkbox"/>
Inondation - Par ruissellement et coulée de boue	26/07/2013	27/07/2013	13/09/2013	<input type="checkbox"/>
Sécheresse et réhydratation - Tassements différentiels	01/01/2012	31/03/2012	25/05/2013	<input type="checkbox"/>
Par une crue (débordement de cours d'eau) - Par ruissellement et coulée de boue	02/08/2011	02/08/2011	01/12/2011	<input type="checkbox"/>
Sécheresse et réhydratation - Tassements différentiels	01/04/2011	30/06/2011	17/07/2012	<input type="checkbox"/>
Sécheresse et réhydratation - Tassements différentiels	01/07/2010	30/09/2010	03/01/2012	<input type="checkbox"/>
Par une crue (débordement de cours d'eau) - Par ruissellement et coulée de boue	28/02/2010	28/02/2010	02/04/2010	<input type="checkbox"/>
Par une crue (débordement de cours d'eau) - Par ruissellement et coulée de boue	28/02/2010	28/02/2010	13/05/2010	<input type="checkbox"/>
Sécheresse et réhydratation - Tassements différentiels	01/07/2009	30/09/2009	13/01/2011	<input type="checkbox"/>
Par une crue (débordement de cours d'eau) - Par ruissellement et coulée de boue Par submersion marine	24/01/2009	27/01/2009	29/01/2009	<input type="checkbox"/>
Sécheresse et réhydratation - Tassements différentiels	01/07/2005	30/09/2005	22/02/2008	<input type="checkbox"/>
Sécheresse et réhydratation - Tassements différentiels	01/01/2005	31/03/2005	22/02/2008	<input type="checkbox"/>
Sécheresse et réhydratation - Tassements différentiels	01/07/2003	30/09/2003	01/02/2005	<input type="checkbox"/>
Sécheresse et réhydratation - Tassements différentiels	01/01/2002	31/12/2002	22/05/2003	<input type="checkbox"/>
Par une crue (débordement de cours d'eau) - Par ruissellement et coulée de boue	07/05/2000	08/05/2000	22/04/2001	<input type="checkbox"/>
Par une crue (débordement de cours d'eau) - Par ruissellement et coulée de boue Par submersion marine - Glissement de terrain	25/12/1999	29/12/1999	30/12/1999	<input type="checkbox"/>
Par une crue (débordement de cours d'eau) - Par ruissellement et coulée de boue	29/04/1998	29/04/1998	13/11/1998	<input type="checkbox"/>
Sécheresse et réhydratation - Tassements différentiels	01/01/1997	31/12/1998	14/07/1999	<input type="checkbox"/>
Sécheresse et réhydratation - Tassements différentiels	01/01/1997	30/06/1998	05/02/1999	<input type="checkbox"/>
Sécheresse et réhydratation - Tassements différentiels	01/01/1997	31/12/1998	03/04/1999	<input type="checkbox"/>
Par une crue (débordement de cours d'eau) - Par ruissellement et coulée de boue Par submersion marine	07/02/1996	08/02/1996	17/04/1996	<input type="checkbox"/>
Sécheresse et réhydratation - Tassements différentiels	01/10/1995	31/12/1996	18/02/1998	<input type="checkbox"/>
Sécheresse et réhydratation - Tassements différentiels	01/06/1995	30/09/1995	17/04/1996	<input type="checkbox"/>
Par une crue (débordement de cours d'eau) - Par ruissellement et coulée de boue	08/08/1992	09/08/1992	28/03/1993	<input type="checkbox"/>
Sécheresse et réhydratation - Tassements différentiels	01/01/1991	30/09/1995	17/10/1996	<input type="checkbox"/>
Sécheresse et réhydratation - Tassements différentiels	01/01/1991	30/09/1995	20/12/1996	<input type="checkbox"/>
Sécheresse et réhydratation - Tassements différentiels	01/01/1991	31/12/1996	19/07/1997	<input type="checkbox"/>
Sécheresse et réhydratation - Tassements différentiels	01/01/1991	31/05/1997	28/03/1998	<input type="checkbox"/>
Par une crue (débordement de cours d'eau) - Par ruissellement et coulée de boue	11/02/1990	15/02/1990	23/03/1990	<input type="checkbox"/>
Sécheresse et réhydratation - Tassements différentiels	01/01/1990	31/12/1990	17/04/1991	<input type="checkbox"/>
Sécheresse et réhydratation - Tassements différentiels	01/06/1989	31/12/1990	27/12/1991	<input type="checkbox"/>
Sécheresse et réhydratation - Tassements différentiels	01/06/1989	31/12/1989	15/12/1990	<input type="checkbox"/>
Par une crue (débordement de cours d'eau) - Par ruissellement et coulée de boue	18/03/1988	21/03/1988	19/06/1988	<input type="checkbox"/>
Par une crue (débordement de cours d'eau) - Par ruissellement et coulée de boue	01/09/1987	01/09/1987	11/11/1987	<input type="checkbox"/>
Par une crue (débordement de cours d'eau) - Par ruissellement et coulée de boue	23/09/1986	24/09/1986	14/02/1987	<input type="checkbox"/>

Déclaration de sinistres indemnisés (suite)

en application des articles L 125-5 et R125-26 du Code de l'environnement

Risque	Début	Fin	JO	Indemnisé
Par une crue (débordement de cours d'eau) - Par ruissellement et coulée de boue	14/09/1986	15/09/1986	09/01/1987	<input type="checkbox"/>
Par une crue (débordement de cours d'eau) - Par ruissellement et coulée de boue	09/08/1983	09/08/1983	08/10/1983	<input type="checkbox"/>
Par une crue (débordement de cours d'eau) - Par ruissellement et coulée de boue	16/07/1983	27/07/1983	08/10/1983	<input type="checkbox"/>
Par une crue (débordement de cours d'eau) - Par ruissellement et coulée de boue	04/07/1983	04/07/1983	08/10/1983	<input type="checkbox"/>
Par une crue (débordement de cours d'eau) - Par ruissellement et coulée de boue	24/06/1983	24/06/1983	08/10/1983	<input type="checkbox"/>
Par une crue (débordement de cours d'eau) - Par ruissellement et coulée de boue	31/05/1983	31/05/1983	18/11/1983	<input type="checkbox"/>
Tempête (vent)	06/11/1982	10/11/1982	02/12/1982	<input type="checkbox"/>

Pour en savoir plus, chacun peut consulter en préfecture ou en mairie, le dossier départemental sur les risques majeurs, le document d'information communal sur les risques majeurs et, sur internet, le portail dédié à la prévention des risques majeurs : <https://www.georisques.gouv.fr/>

Préfecture : Bordeaux - Gironde
Commune : Bordeaux

Adresse de l'immeuble :
50 RUE EUGÈNE LE ROY - , APPART 72B
Parcelle(s) : DK0311
33800 Bordeaux
France

Etabli le : _____

Partie 1 : _____
Mme AUDET CORINNE

Partie 2 : _____

Argiles - Information relative aux travaux non réalisés

Conformément aux dispositions de l'article R125-24 du Code de l'environnement pris en son dernier alinéa :

« En cas de vente du bien assuré et lorsqu'il dispose du rapport d'expertise qui lui a été communiqué par l'assureur conformément à l'article L. 125-2 du code des assurances, le vendeur joint à l'état des risques la liste des travaux permettant un arrêt des désordres existants non réalisés bien qu'ayant été indemnisés ou ouvrant droit à une indemnisation et qui sont consécutifs à des dommages matériels directs causés par le phénomène naturel de mouvements de terrain différentiels consécutifs à la sécheresse et à la réhydratation des sols survenus pendant la période au cours de laquelle il a été propriétaire du bien ».

	Oui	Non
L'immeuble présente des désordres répondant aux critères énoncés dans l'article ci-dessus reproduit.	<input type="checkbox"/>	<input type="checkbox"/>

Le vendeur doit joindre à l'état des risques la liste des travaux non encore réalisés permettant un arrêt de ces désordres.

Prescriptions de travaux

Aucune

Documents de référence

Aucun

Conclusions

L'Etat des Risques en date du 28/02/2025 fait apparaître que la commune dans laquelle se trouve le bien fait l'objet d'un arrêté préfectoral n°33-2019-07-23-004 en date du 23/07/2019, modifié le 31/03/2022 en matière d'obligation d'Information Acquéreur Locataire sur les Risques Naturels, Miniers et Technologiques.

Selon les informations mises à disposition dans le Dossier Communal d'Information, le BIEN est ainsi concerné par :

- Le risque sismique (niveau 2, sismicité Faible) et par la réglementation de construction parasismique EUROCODE 8



Sommaire des annexes

> Arrêté Préfectoral départemental n° 33-2019-07-23-004 du 23 juillet 2019, modifié le 31 mars 2022

> Cartographies :

- Cartographie réglementaire du PPRn Inondation, approuvé le 05/12/2023
- Fiche d'information des acquéreurs et des locataires sur la sismicité
- Cartographie réglementaire de la sismicité
- Fiche d'information des acquéreurs et des locataires sur le risque radon
- Fiche d'information des acquéreurs et des locataires sur l'obligation légale de débroussaillage

A titre indicatif, ces pièces sont jointes au présent rapport.



PRÉFÈTE DE LA GIRONDE

Direction départementale
des territoires et de la mer
de la Gironde
Service Risques et Gestion de Crise
Unité Plans de Prévention des Risques
Naturels Terrestres et Technologiques

Bordeaux, le 23 JUIL. 2019

ARRÊTÉ DU 23 juillet 2019

**MODIFIANT LA LISTE DES COMMUNES CONCERNÉES PAR L'INFORMATION
DES ACQUÉREURS ET DES LOCATAIRES DE BIENS IMMOBILIERS SUR
LES RISQUES NATURELS, MINIERS ET TECHNOLOGIQUES MAJEURS**

**LA PRÉFÈTE DE LA GIRONDE,
OFFICIER DE LA LÉGION D'HONNEUR,
OFFICIER DE L'ORDRE NATIONAL DU MÉRITE,**

- VU le code général des collectivités territoriales ;
- VU le code de l'environnement et notamment ses articles L.125-2 à L.125-7, articles R.125-23 à R.125-27 et R.563-1 à R.563-8 ;
- VU la loi n°2003-699 du 30 juillet 2003 relative à la prévention des risques technologiques et naturels et à la réparation des dommages ;
- VU le code de la construction et de l'habitation, notamment ses articles L.271-4 et L.271-5 ;
- VU l'arrêté ministériel du 9 février 2005 relatif à l'affichage des consignes de sécurité devant être portées à la connaissance du public ;
- VU le décret n° 2010-1254 du 22 octobre 2010 relatif à la prévention du risque sismique ;
- VU le décret n° 2010-1255 du 22 octobre 2010 portant délimitation des zones de sismicité du territoire français ;
- VU le décret n° 2015-1353 du 26 octobre 2015 relatif aux secteurs d'information sur les sols prévus par l'article L. 125-6 du code de l'environnement et portant diverses dispositions sur la pollution des sols et les risques miniers ;

Cité Administrative – B.P. 90 – 33090 BORDEAUX CEDEX

- VU l'arrêté préfectoral en date du 21 février 2019 portant sur la localisation de secteurs d'information sur les sols (SIS) sur les communautés de communes de Bordeaux Métropole, du Bazadais, de Blaye, Convergence Garonne, du Créonnais, Médoc Atlantique, Médoc Estuaire, du Sud Gironde, Castillon Pujols, des Coteaux Bordelais, de l'Estuaire, du Fronsadais, du Grand Cubzaguais, du Grand Saint Emilionnais, Jalle Eau Bourde, Lattitude Nord Gironde, Medoc Coeur presqu'Ile, Médullienne, de Montesquieu, du Pays Foyen, des Portes entre Deux Mers, du Réolais en Sud Gironde, Rurales de l'Entre Deux Mers, du Secteur Saint Loubès, du Val de l'Eyre, ainsi que sur les communautés d'agglomération du Libournais, du Bassin d'Arcachon Nord et du Bassin d'Arcachon Sud ;
- VU l'arrêté interministériel du 27 juin 2018 portant délimitation des zones à potentiel radon du territoire français ;
- VU l'arrêté préfectoral n°2015-108 du 11 décembre 2015 portant création de la commune nouvelle «Val de Virvée» issue de la fusion des communes de Aubie et Espessas, de Saint-Antoine et de Salignac ;
- VU l'arrêté préfectoral n°33-2016-08-01-001 du 01 aout 2016 portant création de la commune nouvelle «Castets et Castillon» issue de la fusion des communes de Castets-en-Dorthe et de Castillon-de-castets ;
- VU l'arrêté préfectoral n°33-2016-11-17-001 du 17 novembre 2017 portant création de la commune nouvelle «Margaux-Cantenac» issue de la fusion des communes de Margaux et de Cantenac ;
- VU l'arrêté préfectoral n°33-2018-10-01-007 du 01 octobre 2018 portant création de la commune nouvelle «Blaignan-Prignac» issue de la fusion des communes de Blaignac et de Prignac en Médoc ;
- VU l'arrêté préfectoral n°33-2018-10-01-008 du 01 octobre 2018 portant création de la commune nouvelle «Val de Livenne» issue de la fusion des communes de Marcillac et de Saint-Caprais-de-Blaye ;
- VU l'arrêté préfectoral n°33-2018-10-01-009 du 01 octobre 2018 portant création de la commune nouvelle «Porte de Benauge» issue de la fusion des communes d'Arbis et de Cantois ;
- VU l'arrêté préfectoral du 29 octobre 2012, et son annexe, fixant la liste des communes concernées par l'obligation d'information des acquéreurs et des locataires de biens immobiliers sur les risques naturels et technologiques majeurs ;

Considérant que la liste des communes concernées par l'information des acquéreurs et des locataires de biens immobiliers sur les risques naturels et technologiques majeurs doit faire l'objet d'une mise à jour suite à la fusion de plusieurs communes ;

Considérant que la prise en compte des zones à potentiel radon et les secteurs d'information sur les sols modifie la liste des communes concernées par l'information des acquéreurs et des locataires de biens immobiliers sur les risques naturels et technologiques majeurs ;

Sur proposition du Directeur départemental des territoires et de la mer de la Gironde.

ARRÊTE

Article 1 :

Le présent arrêté abroge l'arrêté préfectoral fixant la liste des communes concernées par l'obligation d'information des acquéreurs et des locataires de biens immobiliers sur les risques naturels et technologiques majeurs dans le département de la Gironde du 29 octobre 2012.

Article 2 :

Dans le département de la Gironde, la liste des communes pour lesquelles s'applique l'obligation de joindre un état des risques naturels, miniers et technologiques à tout contrat de vente ou de location, est la suivante :

ABZAC, AMBARES et LAGRAVE, AMBES, ANDERNOS les BAINS, ANGLADE, ARBANATS, ARCACHON, ARCINS, ARES, ARSAC, ARTIGUES PRES BORDEAUX, Les ARTIGUES de LUSSAC, ARVEYRES, ASQUES, AUDENGE, AVENSAN, AYGUEMORTES les GRAVES, BAGAS, BARIE, BARON, BARSAC, BASSANNE, BASSENS, BAURECH, BAYAS, BAYON SUR GIRONDE, BEAUTIRAN, BEGADAN, BEGLES, BEGUEY, BELIN-, BELIET, BERSON, BEYCHAC ET CAILLAU, BIGANOS, Les BILLAUX, BLAIGNAC, BLAIGNAN- PRIGNAC, BLANQUEFORT, BLAYE, BLESIGNAC, BONNETAN, BONZAC, BORDEAUX, BOULIAC, BOURDELLES, BOURG, Le BOUSCAT, BRANNE, BRAUD et SAINT LOUIS, La BREDE, BRUGES, CABANAC et VILLAGRAINS, CABARA, CADARSAC, CADAUJAC, CADILLAC, CADILLAC en FRONSADAIS, CAMARSAC, CAMBES, CAMBLANES et MEYNAC, CAMIAC et SAINT DENIS, CAMIRAN, CAMPS SUR L'ISLE, CAMPUGNAN, CANEJAN, CAPIAN, CAPTIEUX, CARBON BLANC, CARCANS, CARIGNAN de BORDEAUX, CARS, CARTELEGUE, CASSEUIL, CASTELNAU de MEDOC, CASTETS et CASTILLON, CASTILLON la BATAILLE, CASTRES-GIRONDE, CAUDROT, CAVIGNAC, CENAC, CENON, CERONS, CESTAS, CEZAC, CHAMADELLE, CISSAC – MEDOC, CIVRAC de BLAYE, CIVRAC sur DORDOGNE, CIVRAC en MEDOC, COMPS, COUQUEQUES, COURS DE MONSEGUR, COUTRAS, COUTURES, CREON, CROIGNON, CUBNEZAI, CUBZAC LES PONTS, CURSAN, CUSSAC FORT MEDOC, DAIGNAC, DARDENAC, DIEULIVOL, DONNEZAC, Les EGLISOTTES et CHALAURES, ESPIET, Les ESSEINTES, ETAULIERS, EYNESE, EYRANS, EYSINES, FALEYRAS, FARGUES SAINT HILAIRE, Le FIEU, FLAUJAGUES, FLOIRAC, FLOUDES, FONTET, FOURS, FRONSAC, GAILLAN en MEDOC, GALGON, GAURIAC, GAURIAGUET, GENERAC, GENISSAC, GIRONDE SUR DROPT, GOURS, GRADIGNAN, GRAYAN et L'HOPITAL, GREZILLAC, GUILLAC, GUILLOS, GUÏTRES, GUJAN-MESTRAS, Le HAILLAN, HAUX, HOSTENS, HOURTIN, HURE, ISLE SAINT GEORGES, IZON, JAU-, DIGNAC et LOIRAC, JUILLAC, LABARDE, LACANAU, LAGORCE, LALANDE DE POMEROL, LAMARQUE, LAMOTHE LANDERRON, La LANDE DE FRONSAC, LANDERROUET SUR SEGUR, LANGOIRAN, LANGON, LANSAC, LANTON, LAPOUYADE, LARUSCADE, LATRESNE, LEGE CAP FERRET, LEOGEATS, LEOGNAN, LESPARRE MEDOC, LESTIAC SUR GARONNE, LIBOURNE, LIGNAN de BORDEAUX, LORMONT, LOUBENS, LOUPES, LOUPIAC, LOUPIAC de la REOLE, LUDON-MEDOC, LUGAIGNAC, LUGON et L'ILE du CARNEY, LUSSAC, MACAU, MADIRAC, MARANSIN, MARCENAI, MARGAUX-CANTENAC, MARIONS, MARSAS, MARTIGNAS SUR JALLE, MARTILLAC, MAZION, MERIGNAC, MESTERRIEUX, MIOS, MOMBRIER, MONGAUZY, MONSEGUR, MONTAGNE, MONTAGOUIN, MONTUSSAN, MORIZES, MOUILLAC, MOULIETS et VILLEMARTIN, MOULIS EN MEDOC, MOULON, NAUJAC SUR MER, NEAC, NERIGEAN, NEUFFONS, ORDONNAC, PAILLET, PAREMPUYRE, PAUILLAC, Les PEINTURES, PELLEGRUE, PERISSAC, PESSAC, PESSAC SUR DORDOGNE, PETIT PALAIS et CORNEMPS, PEUJARD, LE PIAN MEDOC, LE PIAN-SUR-GARONNE, PINEUILH, PLASSAC, PLEINE SELVE, PODENSAC, POMEROL, POMPIGNAC, PONDAURAT, PORCHERES, Le PORGE, PORTETS, Le POUT, PREIGNAC, PRIGNAC et MARCAMP, PUGNAC, PUJOLS SUR CIRON, LE PUY, PUYBARBAN, QUEYRAC, QUINSAC, RAUZAN, REIGNAC, La REOLE, RIMONS, RIONS, La RIVIERE, ROQUEBRUNE, SABLONS, SADIRAC, SAILLANS, SAINT AIGNAN, SAINT ANDRE de CUBZAC, SAINT ANDRE ET APPELLES, SAINT ANDRONY, SAINT ANTOINE SUR L'ISLE, SAINT AUBIN de BLAYE, SAINT AUBIN de BRANNE, SAINT AUBIN de MEDOC, SAINT AVIT de SOULEGE, SAINT AVIT SAINT NAZAIRE, SAINT CAPRAIS DE BORDEAUX, SAINT CHRISTOLY DE BLAYE, SAINT CHRISTOLY DE MEDOC, SAINT CHRISTOPHE DE DOUBLE, SAINT CHRISTOPHE DES BARDES, SAINT CIERS d'ABZAC, SAINT CIERS de CANESSE, SAINT CIERS SUR GIRONDE, SAINT DENIS de PILE, SAINT EMILION, SAINT ESTEPHE, SAINT GENES de BLAYE, SAINT GENES de FRONSAC, SAINT GENES de LOMBAUD, SAINT GERMAIN d'ESTEUIL, SAINT GERMAIN du PUCH, SAINT GERMAIN de la RIVIERE, SAINT GERVAIS, SAINT GIRONS d'AIGUEVIVES, SAINT HIPPOLYTE, SAINT JEAN d'ILLAC, SAINT JEAN de BLAIGNAC, SAINT JULIEN BEYCHEVELLE, SAINT LAURENT d'ARCE, SAINT LAURENT des COMBES, SAINT LAURENT MEDOC, SAINT LEON, SAINT LOUBERT, SAINT LOUBES, SAINT LOUIS de MONTFERRAND, SAINT MACAIRE, SAINT MAGNE de CASTILLON, SAINT MAIXANT, SAINT

MARIENS, SAINT MARTIN de LAYE, SAINT MARTIN de LERM, SAINT MARTIN de SESCAS, SAINT MARTIN du BOIS, SAINT MARTIN LACAUSSE, SAINT MEDARD d'EYRANS, SAINT MEDARD de GUIZIERES, SAINT MEDARD en JALLES, SAINT MICHEL DE FRONSAC, SAINT PALAIS, SAINT PARDON de CONQUES, SAINT PAUL, SAINT PEY d'ARMENS, SAINT PEY de CASTETS, SAINT PIERRE d'AURILLAC, SAINT PIERRE de MONS, SAINT QUENTIN de BARON, SAINT ROMAIN la VIRVEE, SAINT SAUVEUR, SAINT SAUVEUR de PUYNORMAND, SAINT SAVIN, SAINT SEURIN de BOURG, SAINT SEURIN de CADOURNE, SAINT SEURIN de CURSAC, SAINT SEURIN SUR L'ISLE, SAINT SULPICE de FALEYRENS, SAINT SULPICE de GUILLERAGUES, SAINT SULPICE et CAMEYRAC, SAINT TROJAN, SAINT VINCENT de PAUL, SAINT VINCENT de PERTIGNAS, SAINT VIVIEN de BLAYE, SAINT VIVIEN de MEDOC, SAINT YZAN de SOUDIAC, SAINT YZANS de MEDOC, SAINTE CROIX du MONT, SAINTE EULALIE, SAINTE FLORENCE, SAINTE FOY la GRANDE, SAINTE HELENE, SAINTE TERRE, SALLEBOEUF, SAMONAC, SAUGON, SAUMOS, La SAUVE, SAVIGNAC de L'ISLE, SOULAC SUR MER, SOUSSANS, TABANAC, Le TAILLAN MEDOC, TAILLECAVAT, TALAIS, TALENCE, TARGON, TARNES, TAURIAC, Le TEICH, Le TEMPLE, La TESTE DE BUCH, TEUILLAC, TIZAC de CURTON, TIZAC de LAPOUYADE, TOULENNE, Le TOURNE, TRESSES, VALEYRAC, VAL-de- LIVENNE, VAL DE VIRVEE, VAYRES, VENDAYS MONTALIVET, VENSAC, VERAC, VERDELAIS, Le VERDON SUR MER, VERTHEUIL, VIGNONET, VILLANDRAUT, VILLEGOUGE, VILLENAVE d'ORNON, VILLENEUVE, VIRELADE, VIRSAC, YVRAC.

Le détail des risques par commune fait l'objet d'un arrêté spécifique fixant la liste des risques et des documents à prendre en compte pour l'information des acquéreurs et des locataires de biens immobiliers sur les risques naturels et technologiques majeurs.

Article 3 :

Une copie du présent arrêté sera adressée à l'ensemble des maires du département de la Gironde et à la chambre départementale des notaires. Il sera affiché en mairie, publié au recueil des actes administratifs de l'État dans le département, mentionné dans un journal local et accessible sur le site internet des services de la préfecture (<http://www.gironde.gouv.fr>).


Article 4 :

En application des dispositions des articles R.421-1 et R.421-5 du code de justice administrative, le présent arrêté peut faire l'objet d'un recours contentieux devant le tribunal administratif de Bordeaux dans le délai de deux mois à compter de sa publication. Le tribunal administratif peut être saisi par l'application informatique « Télérecours citoyens » accessible par le site Internet « www.telerecours.fr ».

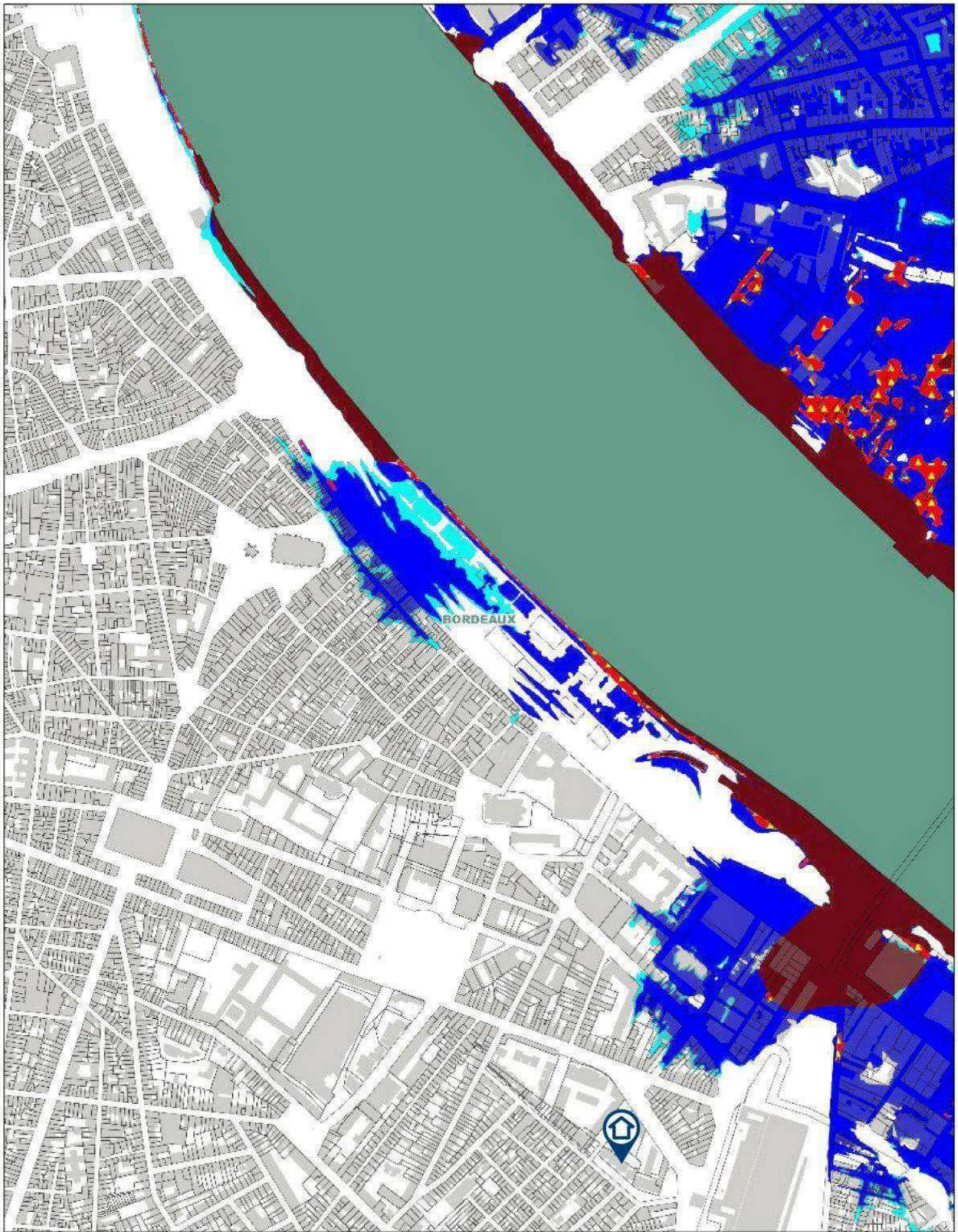
Article 5 :

Monsieur le Secrétaire Général de la Préfecture de Gironde, Monsieur le Directeur Départemental des Territoires et de la Mer (DDTM) et Mesdames et Messieurs les maires du département de la Gironde sont chargés, chacun en ce qui le concerne, de l'application du présent arrêté.

La Préfète

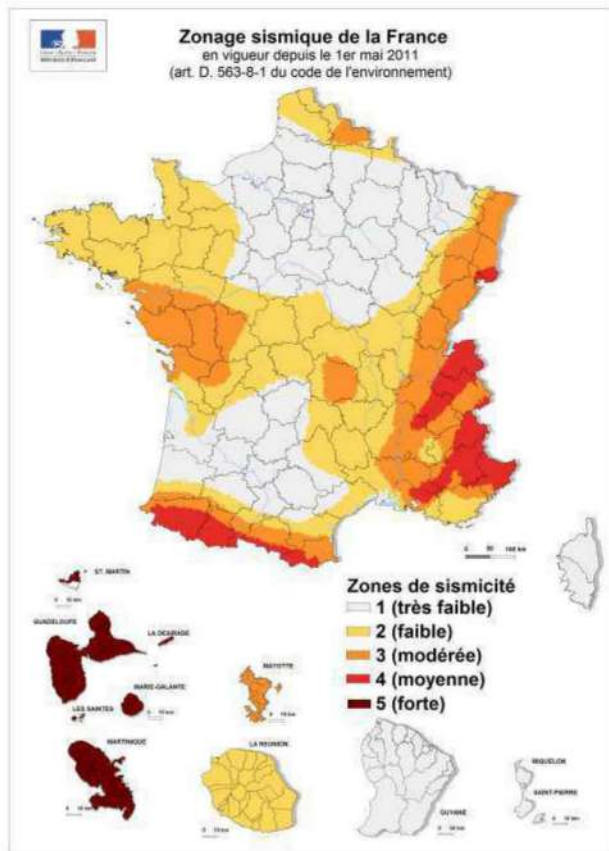


Fabienne BUCCIO



Le zonage sismique sur ma commune

Le zonage sismique de la France:



Les données de sismicité instrumentale et historique et des calculs de probabilité permettent d'aboutir à l'élaboration d'un zonage sismique. Cette analyse probabiliste représente la possibilité pour un lieu donné, d'être exposé à des secousses telluriques. Elle prend en compte la répartition spatiale non uniforme de la sismicité sur le territoire français et a permis d'établir la cartographie ci-contre qui découpe le territoire français en 5 zones de sismicité: **très faible, faible, modérée, moyenne, forte**. Les constructeurs s'appuient sur ce zonage sismique pour appliquer des dispositions de constructions adaptées au degré d'exposition **au risque sismique**.

La réglementation distingue quatre catégories d'importance (selon leur utilisation et leur rôle dans la gestion de crise):

- I – bâtiments dans lesquels il n'y a aucune activité humaine nécessitant un séjour de longue durée**
- II – bâtiments de faible hauteur, habitations individuelles**
- III – établissements recevant du public, établissements scolaires, logements sociaux**
- IV – bâtiments indispensables à la sécurité civile et à la gestion de crise (hôpitaux, casernes de pompiers, préfectures ...)**

Pour les bâtiments neufs		1	2	3	4	5
I		Aucune exigence				
II		Aucune exigence		Règles CPMI-EC8 Zones 3/4	Règles CPMI-EC8 Zone 5	
		Aucune exigence	Eurocode 8			
III		Aucune exigence	Eurocode 8			
IV		Aucune exigence	Eurocode 8			

Si vous habitez, construisez votre maison ou effectuez des travaux :

- en **zone 1**, aucune règle parasismique n'est imposée ;
- en **zone 2**, aucune règle parasismique n'est imposée sur les maisons individuelles et les petits bâtiments. Les règles de l'Eurocode 8 sont imposées pour les logements sociaux et les immeubles de grande taille ;
- en **zone 3 et 4**, des règles simplifiées appelées CPMI –EC8 zone 3/4 peuvent s'appliquer pour les maisons individuelles;
- en **zone 5**, des règles simplifiées appelées CPMI-EC8 zone 5 peuvent s'appliquer pour les maisons individuelles.

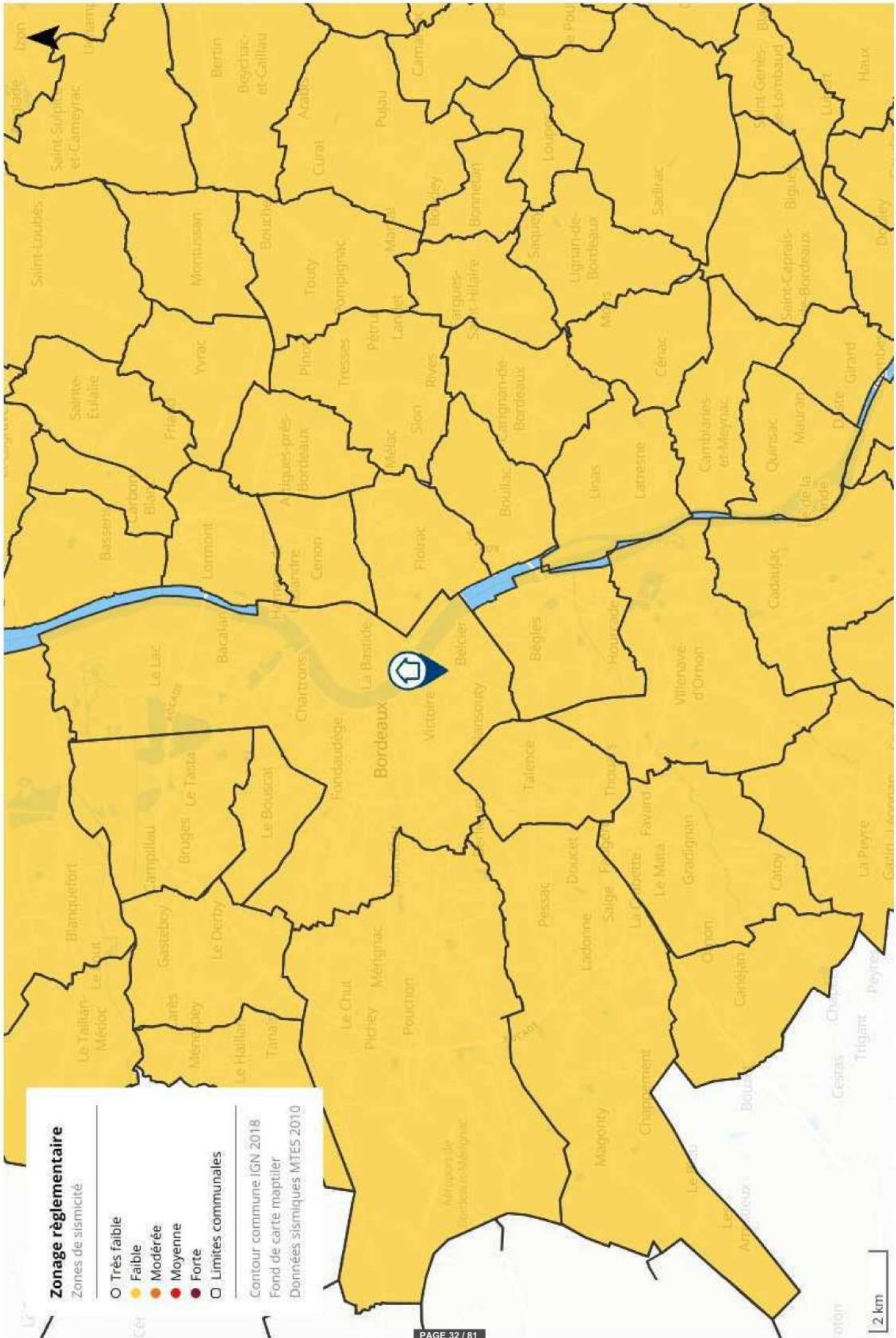
Pour connaître, votre zone de sismicité: <https://www.georisques.gouv.fr/> - rubrique « Connaître les risques près de chez moi »

Le moyen le plus sûr pour résister aux effets des séismes est la construction parasismique : concevoir et construire selon les normes parasismique en vigueur, tenir compte des caractéristiques géologiques et mécaniques du sol.

Pour en savoir plus:

Qu'est-ce qu'un séisme, comment mesure-t-on un séisme ? → <https://www.georisques.gouv.fr/minformer-sur-un-risque/seisme>

Que faire en cas de séisme ? → <https://www.georisques.gouv.fr/me-preparer-me-protger/que-faire-en-cas-de-seisme>



Zonage réglementaire

Zones de sismicité :

- Très faible
- Faible
- Modérée
- Moyenne
- Forte
- Limites communales

Contour commune IGN 2018

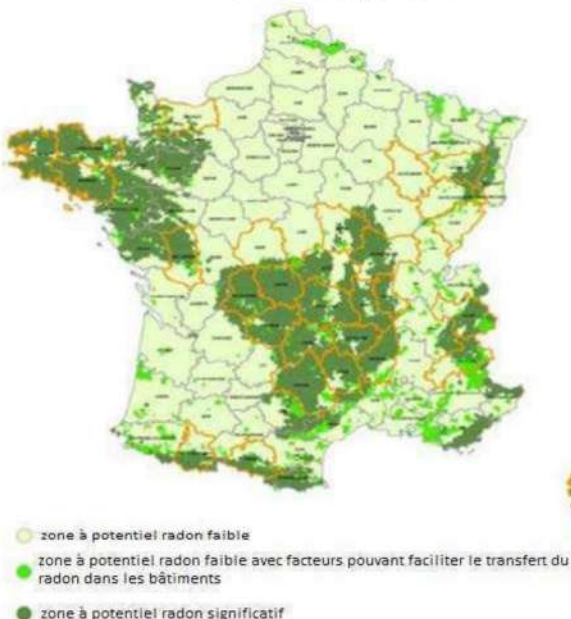
Fond de carte maptiler

Données sismiques MITES 2010

2 km

Le zonage radon sur ma commune

Le zonage à potentiel radon des sols France métropolitaine



Qu'est-ce que le radon ?

Le radon est un gaz radioactif naturel inodore, incolore et inerte chimiquement. Il est issu de la désintégration de l'uranium et du radium présents dans le sol et les roches.

Le radon est présent partout : dans l'air, le sol, l'eau avec une concentration très variable d'un lieu à l'autre suivant de nombreux facteurs : pression, température, porosité, ventilation...

Dans l'air extérieur, le radon se dilue rapidement et sa concentration moyenne reste généralement très faible. Par contre, dans les espaces clos comme les bâtiments, il peut s'accumuler et atteindre parfois des concentrations élevées.

Les zones les plus concernées par des niveaux élevés de radon dans les bâtiments sont celles ayant des formations géologiques naturellement riches en uranium (sous-sols granitiques et volcaniques).

La concentration en radon se mesure en becquerel par mètre cube d'air (Bq/m³) et le niveau moyen de radon dans l'habitat français est inférieur à 100 Bq/m³. Il existe néanmoins d'importantes disparités liées aux caractéristiques du sol, mais aussi du bâtiment et de sa ventilation. La concentration varie également selon les habitudes de ses occupants en matière d'aération et de chauffage.

Quel est le risque pour la santé ?

Le radon est classé comme cancérigène certain pour le poumon depuis 1987 (Centre international de recherche sur le cancer de l'OMS). En effet, le radon crée, en se désintégrant, des descendants solides radioactifs (polonium, bismuth, plomb) qui peuvent se fixer sur les aérosols de l'air et, une fois inhalés, se déposer le long des voies respiratoires en provoquant leur irradiation.

À long terme, l'inhalation du radon conduit à augmenter le risque de développer un cancer du poumon. Cette augmentation est proportionnelle à l'exposition cumulée tout au long de sa vie.

En France, le radon est la seconde cause de cancer du poumon, après le tabac, et on estime qu'environ 3000 décès par an lui sont imputables. Qui plus est, pour une même exposition au radon, le risque de développer un cancer du poumon est environ 20 fois plus élevé pour un fumeur que pour un non-fumeur.

Comment connaître l'exposition au radon dans son habitation ?

Le seul moyen de connaître son niveau d'exposition au radon est de le mesurer grâce à des détecteurs (dosimètres radon) pendant au moins de 2 mois en période de chauffe (mi-septembre à fin avril) dans les pièces aux niveaux les plus bas occupés (séjour et chambre de préférence). En effet, le radon provenant principalement des sols sous les bâtiments, les expositions les plus élevées se situent généralement dans les lieux de vie les plus proches du sol.

Les détecteurs sont commercialisés et analysés par des laboratoires spécialisés (renseignements disponibles sur les sites internet mentionnés dans les contacts utiles ci-dessous). Des détecteurs peuvent également être mis à disposition ponctuellement lors de campagnes de prévention (renseignements auprès de sa commune, de l'agence régionale de santé (ARS) ou de la direction régionale de l'environnement, de l'aménagement et du logement (DREAL)).

Il est recommandé d'avoir un niveau de radon dans son logement inférieur au niveau de référence fixé à 300 Bq/m³, et plus généralement, le plus bas raisonnablement possible.

Comment réduire l'exposition au radon dans son habitation ?

Des solutions techniques existent pour réduire la concentration en radon dans son habitation :

- ✓ aérer quotidiennement son domicile par l'ouverture des fenêtres au moins 10 minutes par jour ;
- ✓ ne pas obstruer les entrées et les sorties d'air, quand elles existent, et les nettoyer régulièrement ;
- ✓ veiller à l'entretien régulier du système de ventilation, quand il existe, et à changer les filtres régulièrement.

Les travaux d'aménagement suivants permettent également de réduire la concentration en radon dans son habitation :

- ✓ assurer l'étanchéité de l'interface entre le bâtiment et le sol vis-à-vis du passage du radon (fissures, joints sol/mur, passages des réseaux) ;
- ✓ améliorer, rétablir ou mettre en œuvre une ventilation naturelle ou mécanique dans le soubassement de son domicile.

Les solutions techniques sont à choisir et à adapter à son bâtiment. Aussi, il est conseillé de faire appel à des professionnels du bâtiment qui pourront réaliser un diagnostic de la situation et aider à choisir les solutions les plus adaptées. Une fois ces solutions mises en œuvre, il est recommandé de vérifier leur efficacité en réalisant de nouvelles mesures de radon.

Le potentiel radon des sols

Le potentiel radon des sols représente la capacité du sol à émettre du radon. Il prend en compte la richesse en uranium et radium présents dans les roches du sous-sol, la porosité du sol ainsi que plusieurs facteurs géologiques particuliers pouvant favoriser la remontée du radon vers la surface comme les failles, les cavités souterraines, les zones minières...

Il ne permet pas de connaître la concentration dans son habitation et donc son exposition réelle au radon qui dépend aussi de la qualité de la construction et de son mode de vie. Il permet toutefois d'émettre certaines recommandations selon son intensité.

Recommandations pour un logement situé dans une commune à potentiel radon significatif (zone 3)

Il est recommandé de procéder au mesurage du radon dans son logement dans des pièces aux niveaux les plus bas occupés. Le nombre de détecteurs à placer dépend de la surface du bâtiment, avec a minima deux détecteurs à positionner de préférence dans le séjour et une chambre.

Si les résultats sont inférieurs au niveau de référence de 300 Bq/m³, aucune action particulière n'apparaît aujourd'hui nécessaire, à l'exception des bonnes pratiques en termes de qualité de l'air intérieur de son logement (aération quotidienne de son logement par ouverture des fenêtres au moins dix minutes par jour, pas d'obstruction des systèmes de ventilation...).

Si les résultats dépassent légèrement le niveau de référence, il est recommandé de mettre en œuvre des solutions techniques pour réduire l'exposition au radon dans son habitation. De nouvelles mesures sont à réaliser à l'issue de la réalisation des travaux pour vérifier leur efficacité.

Si les résultats dépassent fortement le niveau de référence (> 1000 Bq/m³), il est fortement recommandé de mettre en œuvre des solutions techniques pour réduire l'exposition au radon dans son habitation. Les solutions sont à choisir et à adapter au bâtiment. Aussi, il est conseillé de faire appel à des professionnels du bâtiment qui pourront réaliser un diagnostic de la situation et aider à choisir les solutions les plus adaptées. Ces solutions peuvent être mises en œuvre progressivement en fonction des difficultés de réalisation ou de leur coût. À l'issue des travaux, il convient de réaliser de nouvelles mesures de radon pour vérifier leur efficacité.

Quel que soit le niveau de radon mesuré dans son logement, si des travaux de rénovation énergétique sont engagés (changement des fenêtres...), il convient de s'assurer du maintien d'un taux de renouvellement de l'air suffisant et d'aérer quotidiennement son logement par ouverture des fenêtres au moins dix minutes par jour. De nouvelles mesures de radon sont également conseillées pour connaître l'évolution de sa situation.

Pour en savoir plus – contacts utiles

Ministère de la transition écologique et de la cohésion des territoires : www.georisques.gouv.fr
Ministère de la santé et de la prévention : <https://sante.gouv.fr/sante-et-environnement/batiments/article/radon>
Au niveau régional :
ARS (santé, environnement) : www.ars.sante.fr
DREAL (logement) : <https://www.ecologie.gouv.fr/services-deconcentres-des-ministeres>
Informations sur le radon :
Institut de radioprotection et de sûreté nucléaire (risque, mesure) : www.irsn.fr/radon



Fiche d'information sur les obligations de débroussaillage

Le bien que vous souhaitez acquérir ou louer est concerné par l'obligation légale de débroussaillage (OLD). Cette fiche précise les modalités qui s'y rapportent.

Le débroussaillage autour des habitations, routes et autres installations ou équipements est la meilleure des protections : **90 % des maisons détruites lors des feux de forêt se situent sur des terrains pas ou mal débroussaillés.**

Débroussailler les abords de son habitation, **c'est créer une ceinture de sécurité en cas de feu de forêt**, dans le but de se protéger, de protéger ses proches et ses biens, faciliter l'intervention des secours et de protéger la biodiversité et son cadre de vie.



Terrain respectant les obligations de débroussaillage, source : ONF.

Le débroussaillage consiste sur une profondeur d'au moins 50 mètres¹ autour de son habitation, à **réduire la quantité de végétaux** et à **créer des discontinuités** dans la végétation restante.

Ce n'est ni une coupe rase, ni un défrichage. Il s'agit de couper la végétation herbacée, les buissons et les arbustes, et selon votre département, de mettre à distance les arbres pour qu'ils ne se touchent pas.

Cette mesure est rendue obligatoire par le code forestier dans les territoires particulièrement exposés au risque d'incendie. Sont concernées toutes les **constructions situées à l'intérieur et à moins de 200 mètres des massifs forestiers, landes, maquis ou garrigues classés à risque d'incendie.**

Cette obligation relève de la responsabilité du propriétaire de la construction.

Selon la configuration de votre parcelle, et pour respecter la profondeur du débroussaillage, vous pourriez être tenu d'intervenir sur des parcelles voisines, au-delà des limites de votre propriété.

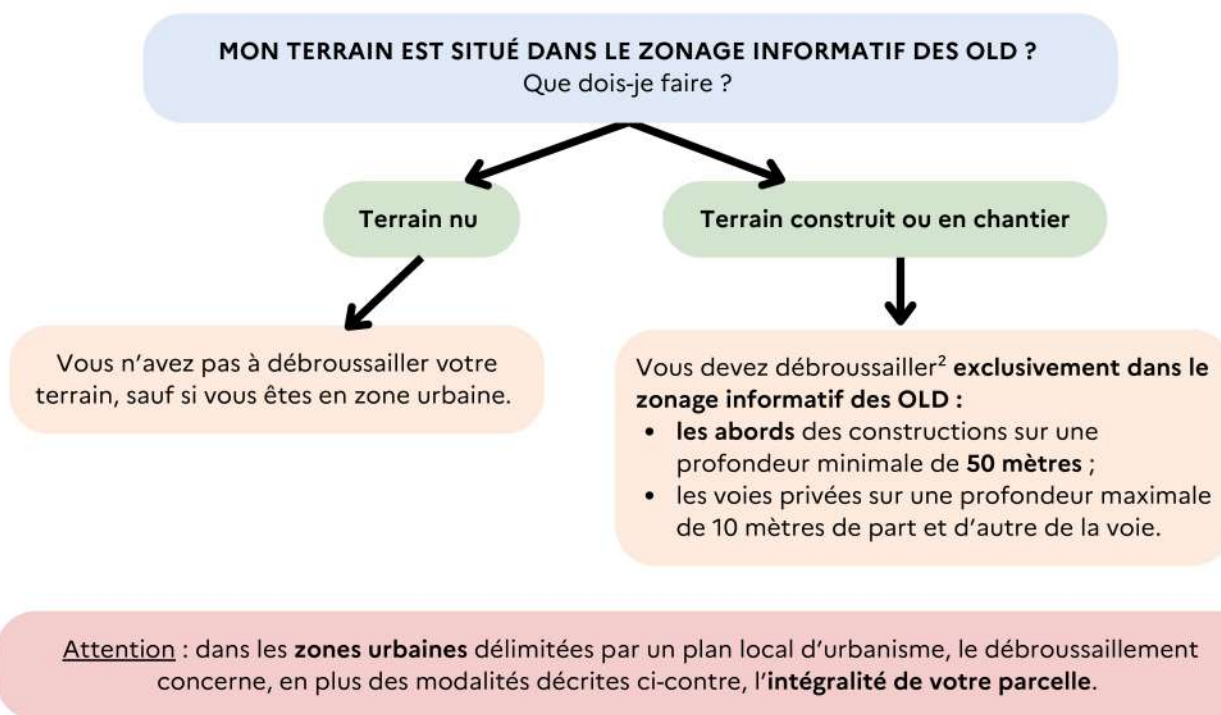
En cas de non-respect de ces obligations, vous vous exposez à des sanctions, qu'elles soient pénales ou administratives

¹ Le préfet ou le maire peut porter cette obligation à 100 mètres.

QUELLES RÈGLES S'APPLIQUENT SUR VOTRE TERRAIN ?

Vous pouvez consulter le zonage informatif à l'adresse suivante :

<https://www.georisques.gouv.fr/me-preparer-me-protger/OLD-obligations-legales-de-debroussailement>



Des règles particulières peuvent s'appliquer :

- aux terrains situés à proximité d'infrastructures linéaires (réseaux électriques, voies ferrées, etc.) : profondeur de débroussailement, consignes de mise en œuvre, etc. ;
- et aussi aux terrains servant d'assiette à une zone d'aménagement concertée, une association foncière urbaine, un lotissement, un site SEVESO, un camping, etc.

Qui est concerné par les travaux de débroussailement ?

Le propriétaire de la construction est responsable du débroussailement autour de celle-ci. Un locataire peut effectuer le débroussailement si cela est précisé dans son contrat de location, cela n'exonère cependant pas le propriétaire de sa responsabilité pénale.

Attention : les obligations légales de débroussailement liées à vos constructions sont à réaliser sur une **profondeur minimale de 50 mètres** à compter de celles-ci. Elles ne se limitent pas nécessairement aux limites de votre parcelle. **Vous pouvez donc être amené à réaliser des travaux de débroussailement sur une parcelle voisine.**

Dans ce cas :

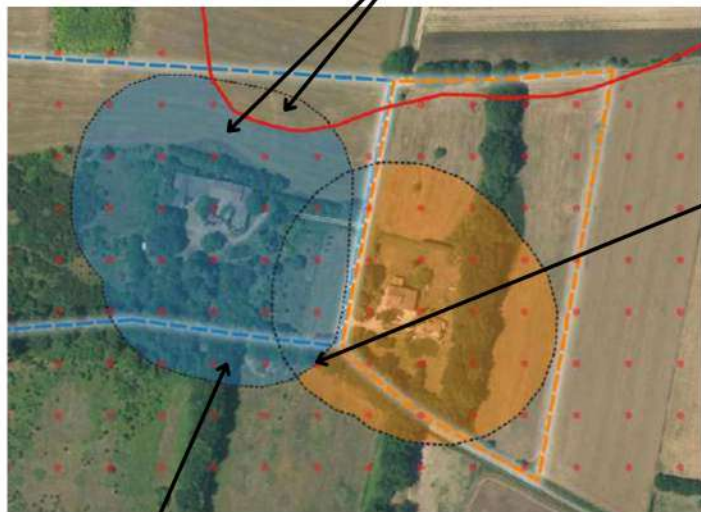
- informez vos voisins de vos obligations de débroussailement sur leur terrain. Il est recommandé de formaliser votre demande d'accès par un **courrier avec accusé de réception**, précisant la nature des travaux à réaliser ([modèle de courrier](#)) ;
- vos voisins peuvent choisir d'effectuer eux-mêmes le débroussailement qui vous incombe. Cependant, s'ils ne souhaitent pas le réaliser eux-mêmes mais qu'ils vous refusent l'accès, ou qu'ils ne répondent pas à votre demande d'accès au bout d'un mois à compter de la notification, la responsabilité du débroussailement leur incombera. Vous devrez en informer le maire.

² Dans la limite du zonage informatif des obligations légales de débroussailement.

³ Cette profondeur est fixée par arrêté préfectoral.

EXEMPLE :

Le propriétaire débroussaille les abords de sa maison sur une profondeur de 50 mètres à l'intérieur seulement du zonage informatif des OLD.



Source : IGN - ortho express 2020

En cas de superposition, l'obligation de mise en œuvre incombe en **priorité au propriétaire de la zone de superposition.**

Si la superposition concerne une **parcelle tierce qui ne génère pas d'OLD** elle-même, **chaque propriétaire dont les OLD débordent sur cette parcelle est responsable du débroussaillage des zones les plus proches des limites de sa propre parcelle.**

- Zonage informatif des OLD
- Parcelle propriétaire A
- OLD qui incombe au propriétaire A
- Parcelle propriétaire B
- OLD qui incombe au propriétaire B
- Profondeur de 50 mètres autour des constructions

Attention, le débroussaillage doit être réalisé **de manière continue sans tenir compte des limites de la propriété et peut ainsi déborder sur une parcelle voisine.**

COMMENT ET QUAND DÉBROUSSAILLER ?

Les modalités précises de mise en œuvre du débroussaillage sont adaptées au mieux aux conditions locales de votre département. **Premier réflexe : allez consulter le site de votre préfecture !**

Le débroussaillage comprend plusieurs types de travaux :

- des travaux de réduction importante de la végétation, qui peuvent nécessiter la coupe d'arbres ou d'arbustes, travaux recommandés durant les saisons d'**automne et d'hiver** ;
- l'entretien des zones déjà débroussaillées, qui consiste à maintenir une faible densité de végétation au sol en coupant les herbes et les broussailles ;
- le nettoyage après une opération d'entretien, comprenant l'élimination des résidus végétaux et l'éloignement de tout combustible potentiel aux abords de l'habitation.



Que faire des déchets verts ?

Vous pouvez les broyer ou les composter, car ils sont biodégradables. Vous avez également la possibilité de les déposer à la déchetterie. Vous pouvez vous renseigner auprès de votre mairie pour connaître les modalités de traitement des déchets verts dans votre commune, communauté de communes ou agglomération.

QUE RISQUEZ-VOUS SI VOUS NE DÉBROUSAILLEZ PAS VOTRE TERRAIN ?

Ne pas débroussailler son terrain, c'est **risquer l'incendie de son habitation**, mettre l'environnement et soi-même **en danger et compliquer l'intervention des services d'incendie et de secours**. Vous vous exposez également à des sanctions, telles que :

- des **sanctions pénales** : de la contravention de 5e classe, pouvant aller jusqu'à 1 500 €, au délit puni de 50 €/m² non débroussaillé ;
- des **sanctions administratives** : mise en demeure de débroussailler avec astreinte , amende administrative allant jusqu'à 50 €/m² pour les zones non débroussaillées , exécution d'office : la commune peut réaliser les travaux et facturer le propriétaire ;
- une **franchise sur le remboursement des assurances**.



Maison non débroussaillée, partiellement détruite par le passage d'un feu, Rognac (13), source : ONF.

Pour aller plus loin sur les obligations légales de débroussaillage :

[Site internet de votre préfecture](#)

Jedebroussaille.gouv.fr

[Dossier expert sur les feux de forêt | Géorisques](#)

[Obligations légales de débroussaillage | Géorisques](#)

[Articles L.134-5 à L.134-18 du code forestier](#)



MINISTÈRE
DE LA TRANSITION
ÉCOLOGIQUE,
DE LA BIODIVERSITÉ,
DE LA FORÊT, DE LA MER
ET DE LA PÊCHE

Liberté
Égalité
Fraternité

ETAT DE L'INSTALLATION INTERIEURE D'ELECTRICITE

La présente mission consiste suivant l'arrêté du 28 septembre 2017 et l'arrêté du 4 avril 2011, à établir un état de l'installation intérieure d'électricité, en vue d'évaluer les risques pouvant porter atteinte à la sécurité des personnes. En application des articles L.134-7, L271-4 à L271-6, R271-1 à R271-4, D271-5, R134-49, R134-50, R126-35 et R126-36 du code de la construction et de l'habitation. Suivant l'arrêté du 24 décembre 2021 et en référence à la norme NFC 16-600 (2017). En aucun cas, il ne s'agit d'un contrôle de conformité de l'installation vis-à-vis de la réglementation en vigueur.

Afin d'améliorer les rapports locatifs, l'état de l'installation électrique est réalisé suivant la loi 89-462 du 6 juillet 1989 (art. 3.3) créée par la loi n°2014-366 du 24 mars 2014 et suivant le décret 2016-1105 du 11 août 2016

Ce constat est réalisé à l'occasion de la mise en vente du bien et est valable 3 ans.



Référence du bien

T2_CORINNE AUDET



Désignation du bien

Appartement n°72B



Adresse du bien

50 RUE EUGÈNE LE ROY,
Appart 72B 33800 BORDEAUX



Rapport émis le

03/04/2025

SYNTHÈSE



Présence d'anomalie(s)



Absence de locaux ou parties de locaux non visités

Le présent rapport ne peut être reproduit que dans sa totalité



SOMMAIRE

A. RENSEIGNEMENTS ADMINISTRATIFS.....	3
LIEU EXPERTISÉ.....	3
PROPRIÉTAIRE.....	3
DONNEUR D'ORDRE.....	3
INTERVENTION.....	3
SOCIÉTÉ ET ASSURANCE.....	3
INFORMATIONS SUR L'INSTALLATION.....	3
OPÉRATEUR DE DIAGNOSTIC.....	3
B. CONFORMITÉ DOCUMENTAIRE.....	4
TRANSMISSION DES DOCUMENTS.....	4
CONFORMITÉ DES DOCUMENTS FOURNIS.....	4
C. RAPPEL DES LIMITES DU CHAMP DE REALISATION DE L'ETAT DE L'INSTALLATION INTERIEURE D'ELECTRICITE.....	5
D. CONCLUSION RELATIVE À L'ÉVALUATION DES RISQUES POUVANT PORTER ATTEINTE À LA SÉCURITÉ DES PERSONNES.....	6
ANOMALIES AVÉRÉES SELON LES DOMAINES SUIVANTS.....	6
INSTALLATIONS PARTICULIÈRES.....	6
INFORMATIONS COMPLÉMENTAIRES.....	6
E. AVERTISSEMENT PARTICULIER.....	7
POINTS DE CONTRÔLE N'AYANT PU ÊTRE VÉRIFIÉS.....	7
CONSTATATIONS DIVERSES : INSTALLATIONS, PARTIES D'INSTALLATION OU SPÉCIFICITÉS NON COUVERTES.....	7
CONSTATATIONS DIVERSES : INSTALLATION ÉLECTRIQUE ET/OU SON ENVIRONNEMENT.....	7
PIÈCES NON VISITÉES.....	7
F. CONCLUSION RELATIVE À L'ÉVALUATION DES RISQUES RELEVANT DU DEVOIR DE CONSEIL DE PROFESSIONNEL.....	8
G. EXPLICATIONS DÉTAILLÉES RELATIVES AUX RISQUES ENCOURUS.....	9
OBJECTIF DES DISPOSITIONS ET RISQUES ENCOURUS.....	9
INFORMATION COMPLÉMENTAIRES.....	10
H. COMMENTAIRES.....	11
RECOMMANDATIONS.....	11
CONSTATATIONS DIVERSES : AUTRE.....	11
I. REPORTAGE PHOTO.....	12
REPORTAGE PHOTO DE TYPE ANOMALIES.....	12
J. ANNEXES.....	13
ASSURANCE.....	14
ASSURANCE.....	15
ATTESTATION SUR L'HONNEUR.....	16
ÉLECTRICITÉ.....	17

**A. RENSEIGNEMENTS ADMINISTRATIFS****LIEU EXPERTISÉ**

Référence	T2_CORINNE AUDET
Adresse	50 RUE EUGÈNE LE ROY, Appart 72B
Code Postal	33800
Ville	BORDEAUX
Type de bien	Appartement
Lot n°	n.c
Bâtiment	n.c
Étage	7
Porte	n.c
Typologie	
Références cadastrales	DK;3
Date de construction	1980
Meublé	Oui
Occupé	Oui

PROPRIÉTAIRE

Nom	AUDET CORINNE
Adresse	50 RUE EUGÈNE LE ROY 33800 BORDEAUX
Présence	Oui

DONNEUR D'ORDRE

Nom	AUDET CORINNE
Adresse	50 RUE EUGÈNE LE ROY 33800 BORDEAUX
Présence	Oui

INTERVENTION

N° de dossier	GIR-2502_SF-0487159
Date de commande	27/02/2025
Date d'intervention	03/04/2025
Date émission rapport	03/04/2025

SOCIÉTÉ ET ASSURANCE

Nom société	AC Environnement
Agence	GIRONDE
Adresse	6 Rue Joule - Immeuble Tourmaline 1 33700 MERIGNAC
Siret	44135591400298
Assurance	HDI Global SE - 76208471-30015 Validité : du 01/01/2025 au 31/12/2025

INFORMATIONS SUR L'INSTALLATION

Année d'installation :	1980 (estimation)
Distributeur d'électricité :	Non Renseigné
Installation alimentée :	Sous tension

OPÉRATEUR DE DIAGNOSTIC

Nom	Hamimid
Prénom	Abdelali

Le présent rapport est établi par une personne dont les compétences sont certifiées par LCP du 2023-03-08 jusqu'au 2030-03-07.
(Certification de compétence 1538)

Signature de l'opérateur



B. CONFORMITÉ DOCUMENTAIRE

➤ TRANSMISSION DES DOCUMENTS

Assurance	Présent
Attestation sur l'honneur	Présent
Electricité	Présent

➤ CONFORMITÉ DES DOCUMENTS FOURNIS



C. RAPPEL DES LIMITES DU CHAMP DE REALISATION DE L'ETAT DE L'INSTALLATION INTERIEURE D'ELECTRICITE

L'état de l'installation intérieure d'électricité porte sur l'ensemble de l'installation intérieure d'électricité à basse tension des locaux à usage d'habitation située en aval de l'appareil général de commande et de protection de cette installation. Il ne concerne pas les matériels d'utilisation amovibles, ni les circuits internes des matériels d'utilisation fixes, destinés à être reliés à l'installation électrique fixe, ni les installations de production d'énergie électrique du générateur jusqu'au point d'injection au réseau public de distribution d'énergie ou au point de raccordement à l'installation intérieure, ni les postes à haute tension privé, ni les installations à haute tension, miles installations soumises à d'autres réglementations (code du travail, établissement recevant du public, etc.), ni les spécificités de l'installation raccordée au réseau public de distribution par l'intermédiaire d'un branchement en puissance surveillée, ni la présence et le bon fonctionnement des parafoudres, ni les circuits de téléphonie, de télévision, de réseau informatique, de vidéophonie, de centrale d'alarme, etc. lorsqu'ils sont alimentés sous une tension ≤ 50 V en courant alternatif et 120 V en courant continu.

L'intervention de l'opérateur réalisant l'état de l'installation intérieure d'électricité ne porte que sur les constituants visibles, visitables, de l'installation au moment du diagnostic. Elle s'effectue sans le démontage de l'installation électrique (hormis le démontage des capots des tableaux électriques lorsque cela est possible) ni destruction des isolants des câbles.

Des éléments dangereux de l'installation intérieure d'électricité peuvent ne pas être repérés, notamment :

- Les parties de l'installation électrique non visibles (incorporées dans le gros œuvre ou le second œuvre ou masquées par du mobilier) ou nécessitant un démontage ou une détérioration pour pouvoir y accéder (boîtes de connexion, conduits, plinthes, goulottes, huisseries, éléments chauffants incorporés dans la maçonnerie, luminaires des piscines plus particulièrement) ;
- Les parties non visibles ou non accessibles des tableaux électriques après démontage de leur capot ;
- Inadéquation entre le courant assigné (calibre) des dispositifs de protection contre les surintensités et la section des conducteurs sur toute la longueur des circuits.

Notre cabinet s'engage à retourner sur les lieux afin de compléter le constat aux parties d'immeubles non visitées ainsi que les points de contrôles non vérifiables, dès lors que les dispositions permettant un contrôle des zones concernées auront été prises par le propriétaire ou son mandataire.



D. CONCLUSION RELATIVE À L'ÉVALUATION DES RISQUES POUVANT PORTER ATTEINTE À LA SÉCURITÉ DES PERSONNES

- L'installation intérieure d'électricité ne comporte aucune anomalie.
- L'installation intérieure d'électricité comporte une ou des anomalies.**
- L'installation intérieure d'électricité comporte une ou des anomalies. Toutefois, l'opérateur a identifié que la (les) mesure(s) compensatoire(s) ont été mise(s) en place pour limiter le risque de choc électrique

➤ ANOMALIES AVÉRÉES SELON LES DOMAINES SUIVANTS

- 1. Appareil général de commande et de protection et son accessibilité.
- 2. Dispositif de protection différentiel à l'origine de l'installation / Prise de terre et installation de mise à la terre.**
- 3. Dispositif de protection contre les surintensités adapté à la section des conducteurs, sur chaque circuit.
- 4. La liaison équipotentielle et installation électrique adaptées aux conditions particulières des locaux contenant une douche ou une baignoire.
- 5. Matériels électriques présentant des risques de contacts directs avec des éléments sous tension - Protection mécanique des conducteurs.**
- 6. Matériels électriques vétustes, inadaptés à l'usage.

➤ INSTALLATIONS PARTICULIÈRES

- P1 Appareils d'utilisation situés dans des parties communes et alimentés depuis la partie privative, l'installation électrique n'est pas mise en oeuvre correctement.
- P2 Appareils d'utilisation situés dans la partie privative et alimentés depuis les parties communes, l'installation électrique n'est pas mise en oeuvre correctement.
- P3 Piscine privée, ou bassin de fontaine, l'installation électrique n'est pas mise en oeuvre correctement.

➤ INFORMATIONS COMPLÉMENTAIRES

- IC1 L'ensemble de l'installation électrique est protégé par au moins un dispositif différentiel à haute sensibilité ≤ 30 mA.
- IC2 L'ensemble des socles de prise de courant est de type obturateur.
- IC3 L'ensemble des socles de prise de courant possède un puits de 15 mm.



Domaine	Libellé et localisation des anomalies	Libellé des mesures compensatoires correctement mises en œuvre	Correction d'anomalie, cachet et tampon de l'entreprise
5.	L'ENVELOPPE d'au moins un matériel est manquante ou détériorée. - Espace 0.1 (Séjour)		
2.	Au moins un socle de prise de courant ne comporte pas de broche de terre. - Espace 0.1 (Séjour)	Alors que des socles de prise de courant ou des CIRCUITS de l'installation ne sont pas reliés à la terre (B.3.3.6 a1), a2 et a3), la MESURE COMPENSATOIRE suivante est correctement mise en œuvre :: protection du (des) CIRCUIT (s) concerné (s) ou de l'ensemble de l'installation électrique par au moins un dispositif différentiel à haute sensibilité <= 30 mA.	

E. AVERTISSEMENT PARTICULIER

POINTS DE CONTRÔLE N'AYANT PU ÊTRE VÉRIFIÉS

Aucun point de controle non vérifié.

CONSTATATIONS DIVERSES : INSTALLATIONS, PARTIES D'INSTALLATION OU SPÉCIFICITÉS NON COUVERTES

Fiche	Libellé et localisation des constatations

CONSTATATIONS DIVERSES : INSTALLATION ÉLECTRIQUE ET/OU SON ENVIRONNEMENT

Fiche	Libellé et localisation des constatations

PIÈCES NON VISITÉES

Appartement n°72B

Niveau	Pièce	État	Commentaire

Commentaire :

Le logement étant occupé et meublé le jour de l'investigation, il n'est pas exclu que des équipements ou matériels (ex: prise de courant derrière le mobilier...) n'aient pu être contrôlés du fait de leur non visibilité ou accessibilité.



F. CONCLUSION RELATIVE À L'ÉVALUATION DES RISQUES RELEVANT DU DEVOIR DE CONSEIL DE PROFESSIONNEL

L'installation intérieure d'électricité comporte une ou des anomalies. Il est recommandé au propriétaire de les supprimer en consultant dans les meilleurs délais par un installateur électricien qualifié afin d'éliminer les dangers qu'elle(s) présente(nt).



G. EXPLICATIONS DÉTAILLÉES RELATIVES AUX RISQUES ENCOURUS

➤ OBJECTIF DES DISPOSITIONS ET RISQUES ENCOURUS

Appareil général de commande et de protection :

Cet appareil, accessible à l'intérieur du logement, permet d'interrompre, en cas d'urgence, en un lieu unique, connu et accessible, la totalité de la fourniture de l'alimentation électrique. Son absence, son inaccessibilité ou un appareil inadapté ne permet pas d'assurer cette fonction de coupure en cas de danger (risque d'électrisation, voire d'électrocution), d'incendie ou d'intervention sur l'installation électrique.

Protection différentielle à l'origine de l'installation :

Ce dispositif permet de protéger les personnes contre les risques de choc électrique lors d'un défaut d'isolement sur un matériel électrique. Son absence ou son mauvais fonctionnement peut être la cause d'une électrisation, voire d'une électrocution.

Prise de terre et installation de mise à la terre :

Ces éléments permettent, lors d'un défaut d'isolement sur un matériel électrique, de dévier à la terre le courant de défaut dangereux qui en résulte. L'absence de ces éléments ou leur inexistence partielle peut être la cause d'une électrisation, voire d'une électrocution.

Protection contre les surintensités :

Les disjoncteurs divisionnaires ou coupe-circuits à cartouche fusible, à l'origine de chaque circuit, permettent de protéger les conducteurs et câbles électriques contre les échauffements anormaux dus aux surcharges ou courts-circuits. L'absence de ces dispositifs de protection ou leur calibre trop élevé peut être à l'origine d'incendies.

Liaison équipotentielle dans les locaux contenant une baignoire ou une douche :

Elle permet d'éviter, lors d'un défaut, que le corps humain ne soit traversé par un courant électrique dangereux. Son absence privilégie, en cas de défaut, l'écoulement du courant électrique par le corps humain, ce qui peut être la cause d'une électrisation, voire d'une électrocution.

Règles liées aux zones dans les locaux contenant une baignoire ou une douche :

Les règles de mise en œuvre de l'installation électrique à l'intérieur de tels locaux permettent de limiter le risque de chocs électriques, du fait de la réduction de la résistance électrique du corps humain lorsque celui-ci est mouillé ou immergé. Le non-respect de celles-ci peut être la cause d'une électrisation, voire d'une électrocution.

Matériels électriques présentant des risques de contact direct :

Les matériels électriques dont des parties nues sous tension sont accessibles (matériels électriques anciens, fils électriques dénudés, bornes de connexion non placées dans une boîte équipée d'un couvercle, matériels électriques cassés...) présentent d'importants risques d'électrisation, voire d'électrocution.

Matériels électriques vétustes ou inadaptés à l'usage :

Ces matériels électriques, lorsqu'ils sont trop anciens, n'assurent pas une protection satisfaisante contre l'accès aux parties nues sous tension ou ne possèdent plus un niveau d'isolement suffisant. Lorsqu'ils ne sont pas adaptés à l'usage que l'on veut en faire, ils deviennent très dangereux lors de leur utilisation. Dans les deux cas, ces matériels présentent d'importants risques d'électrisation, voire d'électrocution.

Appareils d'utilisation situés dans des parties communes et alimentés depuis les parties privatives :

Lorsque l'installation électrique issue de la partie privative n'est pas mise en œuvre correctement, le contact d'une personne avec la masse d'un matériel électrique en défaut ou une partie active sous tension peut être la cause d'électrisation, voire d'électrocution.

Piscine privée ou bassin de fontaine :

Les règles de mise en œuvre de l'installation électrique et des équipements associés à la piscine ou au bassin de fontaine permettent de limiter le risque de chocs électriques, du fait de la réduction de la résistance électrique du corps humain lorsque celui-ci est mouillé ou immergé. Le non-respect de celles-ci peut être la cause d'une électrisation, voire d'une électrocution.



INFORMATION COMPLÉMENTAIRES

Dispositif(s) différentiel(s) à haute sensibilité protégeant l'ensemble de l'installation électrique :

L'objectif est d'assurer rapidement la coupure du courant de l'installation électrique ou du circuit concerné, dès l'apparition d'un courant de défaut même de faible valeur. C'est le cas notamment lors de la défaillance occasionnelle (telle que l'usure normale ou anormale des matériels, l'imprudance ou le défaut d'entretien, la rupture du conducteur de mise à la terre d'un matériel électrique) des mesures classiques de protection contre les risques d'électrisation, voire d'électrocution.

Socles de prise de courant de type à obturateurs :

Socles de prise de courant de type à obturateurs : l'objectif est d'éviter l'introduction, en particulier par un enfant, d'un objet dans une alvéole d'un socle de prise de courant sous tension pouvant entraîner des brûlures graves et/ ou l'électrisation, voire l'électrocution.

Socles de prise de courant de type à puits :

La présence d'un puits au niveau d'un socle de prise de courant évite le risque d'électrisation, voire d'électrocution, au moment de l'introduction des fiche mâles non isolées d'un cordon d'alimentation.

Date de visite et d'établissement de l'état :

Visite effectuée à BORDEAUX

Le 03/04/2025

Signature de l'opérateur



Cachet de l'entreprise :

SARL AC ENVIRONNEMENT

64 Rue Clément Ader

42153 RIORGES

Tél. 08 00 40 01 00 - Fax 08 25 80 09 54

Siren 441355914



H. COMMENTAIRES

➤ RECOMMANDATIONS

Sans Objet.

➤ CONSTATATIONS DIVERSES : AUTRE

Sans Objet.



I. REPORTAGE PHOTO

➤ REPORTAGE PHOTO DE TYPE ANOMALIES



- Espace 0.1 (Séjour)

Au moins un socle de prise de courant ne comporte pas de broche de terre.



- Espace 0.1 (Séjour)

L'ENVELOPPE d'au moins un matériel est manquante ou détériorée.



J. ANNEXES

Nom	Date du document	Annexe	Commentaire
Assurance	27/02/2025	X	
Attestation sur l'honneur	27/02/2025	X	
Electricité	03/04/2025	X	

**ATTESTATION D'ASSURANCE
RESPONSABILITE CIVILE PROFESSIONNELLE**

Nous soussignés HDI Global SE, Tour Trinity - 1 bis Place de la Défense - 92035 Paris La Défense Cedex, certifions que la société :

**VENTURA
64 RUE CLEMENT ADER
42153 RIORGES - FRANCE**

est titulaire auprès de notre Compagnie d'une police d'assurance **RESPONSABILITE CIVILE PROFESSIONNELLE** n° **76208471-30015** couvrant également l'assuré additionnel :

AC ENVIRONNEMENT

Les activités garanties sont notamment les suivantes :

- Dossier Technique Amiante (DTA) et Dossier Amiante Parties Privatives (DAPP)
- Tous repérages des matériaux et produits contenant de l'amiante (Code de la santé publique et Code du travail), y compris avant travaux ou démolition
- Examen visuel après travaux de retrait d'amiante
- Stratégie d'échantillonnage et prélèvements d'air et de matériaux
- Caractérisation des enrobés bitumineux : recherche d'amiante et des hydrocarbures aromatiques polycycliques (HAP)
- Assistance à la maîtrise d'ouvrage pour le traitement des sujets liés à l'amiante
- Etat du bâtiment relatif à la présence de termites
- Etat parasitaire
- Diagnostic du risque d'intoxication au plomb dans les peintures (DRIPP)
- Constat de risque d'exposition au plomb (CREP)
- Recherche et repérage du plomb avant ou après travaux, y compris démolition
- Diagnostic de performance énergétique
- Diagnostic Produits Matériaux Equipements et Déchets (PEMD)
- Information sur la présence d'un risque de mэрule
- Mesurage de la superficie privative de lots de copropriété (loi "Carrez")
- Etat des lieux (en propre ou en sous-traitance)
- Réalisation de l'état descriptif de division des lots et du règlement de copropriété
- Mesurages des surfaces habitables, utiles, etc. (tous types de surfaces au sens du Code de la construction et de l'habitation)
- Etat de l'installation intérieure d'électricité
- Etat de l'installation intérieure de gaz
- Tous Audits Energétiques, y compris réglementaire
- Etat des Risques et Pollution (ERP, anciennement ERNMT ou ESRIS)
- Certificat de décence - Loi SRU
- Mesure du Radon dans les bâtiments
- Relevé de cotes et plan de l'existant en copropriété
- Diagnostic Technique Global (DTG)
- Analyse de tous ces diagnostics soit en direct soit sous traitée
- Formation aux risques professionnels liés à l'amiante via une structure du groupe (ASE)
- Réalisation d'inspections dans le cadre du dispositif CEE (Certificats d'Economie d'Energie)
- Prélèvement d'eau en vue de l'analyse de la teneur en plomb
- Recherche des canalisations en plomb dans les bâtiments
- Certificat de conformité des travaux de réhabilitation pour les investissements locatifs dans l'ancien (dispositifs Robien et équivalents)
- Contrôle des installations d'assainissement collectif et non collectif
- Diagnostic d'accessibilité handicapés
- Etudes thermiques
- Formation des franchisés et partenaires et ce, dans le cadre de l'expertise en pathologie du bâtiment et de toutes expertises liées au bâtiment, à la construction ainsi qu'à toutes activités annexes ou connexes.


- Conception, développement de logiciels, progiciels, mise au point, développement et commercialisation de tous produits ou services informatiques télématiques et électroniques ;
- Activités de services, prestations, conseil, audit et développement en lien avec ses activités digitales
- Activités concernant la formation professionnelle
- Développement, animation d'un réseau de franchise.
- Relevés 3D et relevés de mesures et données techniques
- Réalisation de plans et nomenclatures
- Hébergement de données
- Repérage des Fibres Céramiques Réfractaires (FCR)
- Réalisation de Plans Pluriannuels de Travaux (PPT) en copropriété

Les garanties s'exercent à concurrence des montants ci-après :

RESPONSABILITE CIVILE EXPLOITATION	MONTANT DES GARANTIES	
Tous Dommages Confondus (dommages corporels, dommages matériels, dommages immatériels)	7 500 000 EUR	par sinistre
Dont		
• Dommages matériels et immatériels consécutifs	3 000 000 EUR	par sinistre
• Dommages immatériels non consécutifs	1 000 000 EUR	par sinistre
• Faute inexcusable de l'employeur/Maladie professionnelle	2 500 000 EUR	par sinistre et par période d'assurance
• Atteintes accidentelles à l'environnement (pour les sites non soumis à enregistrement ou à autorisation préfectorale)	500 000 EUR	par sinistre et par période d'assurance
• Dommages aux Biens confiés	30 000 EUR	par sinistre
RESPONSABILITÉ CIVILE APRES PRESTATIONS / RESPONSABILITE CIVILE PROFESSIONNELLE		
Tous Dommages Confondus (dommages corporels, dommages matériels, dommages immatériels)	3 000 000 EUR	par sinistre et par année d'assurance
Dont		
• Dommages matériels et immatériels consécutifs	3 000 000 EUR	par sinistre et par année d'assurance
• Dommages immatériels non consécutifs	1 000 000 EUR	par sinistre et par année d'assurance

La présente attestation valable pour la période d'assurance du 01/01/2025 au 31/12/2025, est délivrée pour servir et valoir ce que de droit et ne saurait engager l'Assureur en dehors des termes et limites précisées par les clauses et conditions du contrat auquel elle se réfère. La présente attestation n'implique qu'une présomption de garantie à la charge de l'Assureur.

Fait à Paris, le jeudi 12 décembre 2024 – RE/CT





ENVIRONNEMENT

Pour une vie saine et durable

ATTESTATION SUR L'HONNEUR

Je soussigné **Mme Dominique BISAGA**, présidente de la **SAS AC ENVIRONNEMENT** (siret 441 355 914 00298), déclare sur l'honneur être en situation régulière au regard des dispositions de l'article L271-6 du Code de la construction et de l'habitation, que ma société dispose d'une organisation et de moyens appropriés et que l'ensemble des mes salariés présentent les garanties de compétence pour établir les documents prévus aux 1° à 4°, 6° et 7° du I de l'article L.271-4 du Code de la Construction et de l'habitation, ainsi qu'à l'article L126-26 et L 128-28-1 du même code, à savoir :

- Le constat de risque d'exposition au plomb prévu aux articles L. 1334-5 et L. 1334-6 du Code de la santé publique ;
- L'état mentionnant la présence ou l'absence de matériaux ou produits contenant de l'amiante prévu à l'article L. 1334-13 du même code, ainsi que l'ensemble des repérages de l'amiante prévus par le Code de la santé publique et le Code du travail ;
- L'état relatif à la présence de termites dans le bâtiment prévu à l'article L. 126.24 du Code de la construction et de l'habitation ;
- L'état de l'installation intérieure de gaz prévu à l'article L. 134-9 du même code ;
- Le diagnostic de performance énergétique prévu à l'article L. 126-26 du Code de la construction et de l'habitation ;
- L'audit énergétique prévu à l'article L126-28-1 du même code
- L'état de l'installation intérieure d'électricité prévu à l'article L. 134-7 du même code.

Ceci s'applique aussi à toute autre prestation couverte par notre contrat d'assurance responsabilité civile professionnelle en vigueur à la date de réalisation de la prestation

Je déclare que la **SAS AC ENVIRONNEMENT** est souscriptrice d'une assurance **responsabilité civile professionnelle n°76208471-30015** souscrit auprès de la compagnie d'assurance **HDI** permettant de couvrir les conséquences d'un engagement de ma responsabilité en raison de mes interventions, selon les dispositions de l'article R271-2.

Je déclare n'avoir aucun lien de nature à porter atteinte à mon impartialité et à mon indépendance ni avec le propriétaire ou son mandataire qui fait appel à moi, ni avec une entreprise pouvant réaliser des travaux sur les ouvrages, installations ou équipements pour lesquels il m'est demandé d'établir l'un des documents mentionnés ci-dessus, ainsi que toute autre prestation couverte par notre contrat d'assurance responsabilité civile professionnelle en vigueur à la date de réalisation de la prestation.

En dehors de l'obligation des déclarations des textes cités ci-dessus, je déclare en outre ne pas verser de commission aux apporteurs d'affaires, mandataires, prescripteurs.

Je déclare tenir un registre des réclamations et des plaintes qui est à la disposition des organismes certificateurs sur simple demande.

Fait à Riorges le 02/01/2025

Dominique BISAGA

Présidente

Tel. 04 77 44 92 44

contact@ac-environnement.com
www.ac-environnement.com



AC ENVIRONNEMENT

Siège social - 64, rue Clément Ader - CS 70064 - 42153 RIORGES

S.A.S au capital de 1 000 000 € - SIRET: 44135591400298 - TVA intracommunautaire: FR3441355914 - APE: 7125B - Assurée par HDI Global SE - RC professionnelle n° 76208471-30015

**Certificat de compétences Diagnostiqueur Immobilier
N°1538**

Monsieur HAMIMID Abdelali

Amiante sans mention

Selon arrêté du 1er juillet 2024

Amiante

Date d'effet : 08/03/2023 : - Date d'expiration : 07/03/2023

DPE individuel

Selon arrêté du 20 juillet 2023

Diagnostic de performances énergétiques

Date d'effet : 01/07/2024 : - Date d'expiration : 07/03/2030

DPE avec mention

Selon arrêté du 20 décembre 2023

DPE par immeuble, bâtiments à usage autre que d'habitation

Date d'effet : 01/07/2024 : - Date d'expiration : 07/03/2030

Electricité

Selon arrêté du 1er juillet 2024

Etat de l'installation intérieure électricité

Date d'effet : 08/03/2023 : - Date d'expiration : 07/03/2030

Gaz

Selon arrêté du 1er juillet 2024

Etat de l'installation intérieure gaz

Date d'effet : 08/03/2023 : - Date d'expiration : 07/03/2030

Plomb sans mention

Selon arrêté du 1er juillet 2024

Constat du risque d'exposition au plomb

Date d'effet : 08/03/2023 : - Date d'expiration : 07/03/2030


Termites métropole

Selon arrêté du 1er juillet 2024

Etat relatif à la présence de termites dans les bâtiments

Date d'effet : 08/03/2023 : - Date d'expiration : 07/03/2030

Ce certificat est émis pour servir et valoir ce que de droit,
Edité le 02/09/2024, à Pessac par MOLEZUN Jean-Jacques Président.



ATTESTATION DE SURFACE PRIVATIVE LOI CARREZ

Conformément à l'article 46 de la loi n°65-557 du 10 juillet 1965 modifié par la loi n°96-1107 du 18 décembre 1996, et modifié par la loi n°2014-1545 du 20 décembre 2014 (article 5). Article 4-1 et 4-2 du décret n°67-223 du 17 mars 1967 modifié par le décret n°97-532 du 23 mai 1997 et l'article 54 de la loi n°2014-366 du 24 mars 2014



Référence du bien

T2_CORINNE AUDET



Désignation du bien

Appartement n°72B



Adresse du bien

50 RUE EUGÈNE LE ROY,
Appart 72B 33800 BORDEAUX



Rapport émis le

03/04/2025

SYNTHÈSE

SURFACE CARREZ

47.19 m²

AUTRES SURFACES

7.39 m²



Absence de locaux ou parties de locaux non visités

Le présent rapport ne peut être reproduit que dans sa totalité



SOMMAIRE

A. RENSEIGNEMENTS ADMINISTRATIFS.....	3
LIEU EXPERTISÉ.....	3
PROPRIÉTAIRE.....	3
DONNEUR D'ORDRE.....	3
INTERVENTION.....	3
SOCIÉTÉ ET ASSURANCE.....	3
OPÉRATEUR DE DIAGNOSTIC.....	3
B. CONFORMITÉ DOCUMENTAIRE.....	4
TRANSMISSION DES DOCUMENTS.....	4
CONFORMITÉ DES DOCUMENTS FOURNIS.....	4
C. MESURES.....	5
SURFACES PAR LOT.....	5
SURFACES PAR PIÈCES.....	5
D. VISIBILITE DES PIÈCES.....	6
LISTE DES PIÈCES VISITÉES.....	6
LISTE DES PIÈCES NON VISITÉES OU PARTIELLEMENT VISITÉES.....	6
E. CONDITIONS DE REPERAGE.....	7
CADRE JURIDIQUE DE L'INTERVENTION.....	7
CONDITIONS DE L'INTERVENTION.....	7
F. COMMENTAIRES.....	8
RECOMMANDATIONS.....	8
CONSTATATIONS DIVERSES.....	8
G. ANNEXES.....	8



A. RENSEIGNEMENTS ADMINISTRATIFS

LIEU EXPERTISÉ

Référence	T2_CORINNE AUDET
Adresse	50 RUE EUGÈNE LE ROY, Appart 72B
Code Postal	33800
Ville	BORDEAUX
Bâtiment	n.c
Étage	7
Porte	n.c
Type	Appartement
Typologie	
Cadastre	DK;3
Lot n°	n.c
Date de construction	1980
Nbre de niveaux	undefined
Meublé	Oui
Occupé	Oui

PROPRIÉTAIRE

Nom	AUDET CORINNE
Adresse	50 RUE EUGÈNE LE ROY 33800 BORDEAUX
Présence	Oui

DONNEUR D'ORDRE

Nom	AUDET CORINNE
Adresse	50 RUE EUGÈNE LE ROY 33800 BORDEAUX
Présence	Oui

INTERVENTION

N° de dossier	GIR-2502_SF-0487159
Date de commande	27/02/2025
Date d'intervention	03/04/2025
Date émission rapport	03/04/2025

SOCIÉTÉ ET ASSURANCE

Nom société	AC Environnement
Agence	GIRONDE
Adresse	6 Rue Joule - Immeuble Toumaline 1 33700 MERIGNAC
Siret	44135591400298
Assurance	HDI Global SE - 76208471-30015 Validité : du 01/01/2025 au 31/12/2025

OPÉRATEUR DE DIAGNOSTIC

Nom	Hamimid
Prénom	Abdelali

Signature de l'opérateur





B. CONFORMITÉ DOCUMENTAIRE

TRANSMISSION DES DOCUMENTS

Assurance	Présent
Attestation sur l'honneur	Présent
Etat Descriptif de Division des Lots (EDDL)	Absent

CONFORMITÉ DES DOCUMENTS FOURNIS

EDDL exploitable (complet, lisible)	Non
EDDL contient plan de situation des lots dans la copropriété	Non
Aucun travaux réalisés depuis la publication de l'EDDL	Non



C. MESURES

> SURFACES PAR LOT

Bien	N° de lot	Total surface Carrez	Total autres surfaces
Appartement n°72B		47.19 m ²	7.39 m ²

> SURFACES PAR PIÈCES

Appartement n°72B

Niveau / Pièce	N° de lot	Surface Carrez (m ²)	Autres surfaces (m ²)	Commentaire
RdC				
Espace 0.1 (Séjour)		25.66	0	
Espace 0.2 (Chambre)		11.39	0	
Espace 0.4 (W.C.)		0.95	0	
Espace 0.5 (Salle d'eau)		4.25	0	
Espace 0.6 (Cellier)		1.63	0	
Espace 0.7 (Balcon)		0	7.39	
Espace 0.8 (Entrée)		2.04	0	
Espace 0.9 (Dégagement)		1.27	0	
Total RdC		47.19 m²	7.39 m²	

D. VISIBILITE DES PIÈCES

LISTE DES PIÈCES VISITÉES

Appartement n°72B

Niveau	Pièce	Commentaire
RdC	Espace 0.1 (Séjour)	
RdC	Espace 0.2 (Chambre)	
RdC	Espace 0.4 (W.C.)	
RdC	Espace 0.5 (Salle d'eau)	
RdC	Espace 0.6 (Cellier)	
RdC	Espace 0.7 (Balcon)	
RdC	Espace 0.8 (Entrée)	
RdC	Espace 0.9 (Dégagement)	

LISTE DES PIÈCES NON VISITÉES OU PARTIELLEMENT VISITÉES

Liste des pièces ou parties de pièces, composants ou parties de composants qui n'ont pas pu être visités et pour lesquels des investigations complémentaires sont nécessaires.

E. CONDITIONS DE REPERAGE

➤ CADRE JURIDIQUE DE L'INTERVENTION

Surface privative d'un lot ou d'une fraction de lot de copropriété dite « Loi carrez » :

Notre mission consiste à mesurer et calculer les superficies privatives des pièces constituant le ou les lot(s) de copropriété(s) définis par le donneur d'ordre en amont de notre intervention, et à qualifier chacune des superficies calculées en privative ou hors privatives, selon les dispositions des articles 4-1 et 4-2 du décret 67-223 du 17 mars 1967 crée par le décret 97-532 du 23 mai 1997 portant définition de la superficie privative d'un lot de copropriété, ainsi que par l'article 46 de la loi 65-557 du 10 juillet 1965 fixant le statut de la copropriété des immeubles bâtis, créée par la loi 96-1107 du 18 décembre 1996 améliorant la protection des acquéreurs de lots de copropriété (dite « loi Carrez ») modifié par l'article 54 de la loi 2014-366 du 24 mars 2014 et l'article 15 de la loi 2014-1545 du 20 décembre 2014.

Ces articles définissent la notion de surface privative comme suit :

Art. 46 de la loi 65 - 557 du 10 juillet 1965 modifiée : « Toute promesse unilatérale de vente ou d'achat, tout contrat réalisant ou constatant la vente d'un lot ou d'une fraction de lot mentionne la superficie de la partie privative CaCe de ce lot ou de cette fraction de lot. (...) Les dispositions (...) ci-dessus ne sont pas applicables aux caves, garages, emplacements de stationnement ni aux lots ou fractions de lots d'une superficie inférieure à [8 m²] ».

Art. 4-1 du décret 67 - 223 du 17 mars 1967 modifié : « La superficie de la partie privative d'un lot ou d'une fraction de lot mentionnée à l'article 46 de la loi du 10 juillet 1965 est la superficie des planchers des locaux clos et couverts après déduction des surfaces occupées par les murs, cloisons, marches et cages d'escalier, gaines, embrasures de portes et de fenêtres. Il n'est pas tenu compte des planchers des parties des locaux d'une hauteur inférieure à 1,80 mètre. »

Art. 4-2 du décret 67 - 223 du 17 mars 1967 modifié : « Les lots ou fractions de lots d'une superficie inférieure à 8 mètres carrés ne sont pas pris en compte pour le calcul de la superficie mentionnée à l'article 4 - 1.

NOTA 1 : notre mesurage ne porte que sur les pièces visitées le jour de notre visité, à l'exclusion des pièces dont l'accès ne nous a pas été donné, ni aux pièces dont l'existence ne nous a pas été signalée avant ou lors de notre intervention.

NOTA 2 : sauf mention contraire dans notre rapport, les documents définissant la copropriété dans laquelle est ou sont situé(s) le ou les lot(s) mesurés (état descriptif de division des lots ainsi que le règlement de copropriété assorti de ses plans) ont été demandés mais ne nous ont pas été communiqués. En l'absence de ces documents, il ne nous a pas été possible de vérifier la consistance et la réalité des lots mesurés. La consistance des lots de copropriété objets de la présente attestation devra être vérifiée par toute personne compétente avant la vente du ou des lot(s) en question, et sans que notre responsabilité ne puisse être recherchée en cas d'écart entre notre mesurage et la surface privative donnée dans ces documents.

Rappel des termes techniques :

Croquis :

Dessin, esquisse rapide.

Plan :

Un plan est une représentation graphique d'une construction selon une coupe horizontale. Lorsqu'il s'agit d'un bâtiment existant, on parle de relevé. Le plan fait mention de l'échelle du dessin, des côtes et des symboles utilisés. Sont dessinées les parties situées au-dessous du niveau de la section, c'est-à-dire à un mètre du sol. Les éléments de structure (poutres, nervures ou traces d'ogive) sont repris en pointillés.

Représentation graphique transmis par le donneur d'ordre :

Il s'agit d'un document transmis par le donneur d'ordre représentant la configuration des lieux de tout type et nature. Il s'agit généralement d'une représentation géométrique.

➤ CONDITIONS DE L'INTERVENTION

Personnes présentes pendant l'intervention :



F. COMMENTAIRES

Le mesurage a été réalisé dans l'état actuel du bien, en cas de modification du lot pouvant impacter le mesurage, AC Environnement ne pourra être tenu pour responsable.

Exemple : comble sous rampant nouvellement isolé, surélévation du plancher bas, création de doublages, de cloisons, escalier...

RECOMMANDATIONS

Sans Objet.

CONSTATATIONS DIVERSES

Sans Objet.

G. ANNEXES

Nom	Date du document	Annexe	Commentaire
Assurance	27/02/2025	X	
Attestation sur l'honneur	27/02/2025	X	
Etat Descriptif de Division des Lots (EDDL)	03/04/2025		- - Non communiqué

**ATTESTATION D'ASSURANCE
RESPONSABILITE CIVILE PROFESSIONNELLE**

Nous soussignés HDI Global SE, Tour Trinity - 1 bis Place de la Défense - 92035 Paris La Défense Cedex, certifions que la société :

**VENTURA
64 RUE CLEMENT ADER
42153 RIORGES - FRANCE**

est titulaire auprès de notre Compagnie d'une police d'assurance **RESPONSABILITE CIVILE PROFESSIONNELLE** n° **76208471-30015** couvrant également l'assuré additionnel :

AC ENVIRONNEMENT

Les activités garanties sont notamment les suivantes :

- Dossier Technique Amiante (DTA) et Dossier Amiante Parties Privatives (DAPP)
- Tous repérages des matériaux et produits contenant de l'amiante (Code de la santé publique et Code du travail), y compris avant travaux ou démolition
- Examen visuel après travaux de retrait d'amiante
- Stratégie d'échantillonnage et prélèvements d'air et de matériaux
- Caractérisation des enrobés bitumineux : recherche d'amiante et des hydrocarbures aromatiques polycycliques (HAP)
- Assistance à la maîtrise d'ouvrage pour le traitement des sujets liés à l'amiante
- Etat du bâtiment relatif à la présence de termites
- Etat parasitaire
- Diagnostic du risque d'intoxication au plomb dans les peintures (DRIPP)
- Constat de risque d'exposition au plomb (CREP)
- Recherche et repérage du plomb avant ou après travaux, y compris démolition
- Diagnostic de performance énergétique
- Diagnostic Produits Matériaux Equipements et Déchets (PEMD)
- Information sur la présence d'un risque de mэрule
- Mesurage de la superficie privative de lots de copropriété (loi "Carrez")
- Etat des lieux (en propre ou en sous-traitance)
- Réalisation de l'état descriptif de division des lots et du règlement de copropriété
- Mesurages des surfaces habitables, utiles, etc. (tous types de surfaces au sens du Code de la construction et de l'habitation)
- Etat de l'installation intérieure d'électricité
- Etat de l'installation intérieure de gaz
- Tous Audits Energétiques, y compris réglementaire
- Etat des Risques et Pollution (ERP, anciennement ERNMT ou ESRIS)
- Certificat de décence - Loi SRU
- Mesure du Radon dans les bâtiments
- Relevé de cotes et plan de l'existant en copropriété
- Diagnostic Technique Global (DTG)
- Analyse de tous ces diagnostics soit en direct soit sous traitée
- Formation aux risques professionnels liés à l'amiante via une structure du groupe (ASE)
- Réalisation d'inspections dans le cadre du dispositif CEE (Certificats d'Economie d'Energie)
- Prélèvement d'eau en vue de l'analyse de la teneur en plomb
- Recherche des canalisations en plomb dans les bâtiments
- Certificat de conformité des travaux de réhabilitation pour les investissements locatifs dans l'ancien (dispositifs Robien et équivalents)
- Contrôle des installations d'assainissement collectif et non collectif
- Diagnostic d'accessibilité handicapés
- Etudes thermiques
- Formation des franchisés et partenaires et ce, dans le cadre de l'expertise en pathologie du bâtiment et de toutes expertises liées au bâtiment, à la construction ainsi qu'à toutes activités annexes ou connexes.


- Conception, développement de logiciels, progiciels, mise au point, développement et commercialisation de tous produits ou services informatiques télématiques et électroniques ;
- Activités de services, prestations, conseil, audit et développement en lien avec ses activités digitales
- Activités concernant la formation professionnelle
- Développement, animation d'un réseau de franchise.
- Relevés 3D et relevés de mesures et données techniques
- Réalisation de plans et nomenclatures
- Hébergement de données
- Repérage des Fibres Céramiques Réfractaires (FCR)
- Réalisation de Plans Pluriannuels de Travaux (PPT) en copropriété

Les garanties s'exercent à concurrence des montants ci-après :

RESPONSABILITE CIVILE EXPLOITATION	MONTANT DES GARANTIES	
Tous Dommages Confondus (dommages corporels, dommages matériels, dommages immatériels)	7 500 000 EUR	par sinistre
Dont		
• Dommages matériels et immatériels consécutifs	3 000 000 EUR	par sinistre
• Dommages immatériels non consécutifs	1 000 000 EUR	par sinistre
• Faute inexcusable de l'employeur/Maladie professionnelle	2 500 000 EUR	par sinistre et par période d'assurance
• Atteintes accidentelles à l'environnement (pour les sites non soumis à enregistrement ou à autorisation préfectorale)	500 000 EUR	par sinistre et par période d'assurance
• Dommages aux Biens confiés	30 000 EUR	par sinistre
RESPONSABILITE CIVILE APRES PRESTATIONS / RESPONSABILITE CIVILE PROFESSIONNELLE		
Tous Dommages Confondus (dommages corporels, dommages matériels, dommages immatériels)	3 000 000 EUR	par sinistre et par année d'assurance
Dont		
• Dommages matériels et immatériels consécutifs	3 000 000 EUR	par sinistre et par année d'assurance
• Dommages immatériels non consécutifs	1 000 000 EUR	par sinistre et par année d'assurance

La présente attestation valable pour la période d'assurance du 01/01/2025 au 31/12/2025, est délivrée pour servir et valoir ce que de droit et ne saurait engager l'Assureur en dehors des termes et limites précisées par les clauses et conditions du contrat auquel elle se réfère. La présente attestation n'implique qu'une présomption de garantie à la charge de l'Assureur.

Fait à Paris, le jeudi 12 décembre 2024 – RE/CT





ENVIRONNEMENT

Pour une vie saine et durable

ATTESTATION SUR L'HONNEUR

Je soussigné **Mme Dominique BISAGA**, présidente de la **SAS AC ENVIRONNEMENT** (siret 441 355 914 00298), déclare sur l'honneur être en situation régulière au regard des dispositions de l'article L271-6 du Code de la construction et de l'habitation, que ma société dispose d'une organisation et de moyens appropriés et que l'ensemble des mes salariés présentent les garanties de compétence pour établir les documents prévus aux 1° à 4°, 6° et 7° du I de l'article L.271-4 du Code de la Construction et de l'habitation, ainsi qu'à l'article L126-26 et L 128-28-1 du même code, à savoir :

- Le constat de risque d'exposition au plomb prévu aux articles L. 1334-5 et L. 1334-6 du Code de la santé publique ;
- L'état mentionnant la présence ou l'absence de matériaux ou produits contenant de l'amiante prévu à l'article L. 1334-13 du même code, ainsi que l'ensemble des repérages de l'amiante prévus par le Code de la santé publique et le Code du travail ;
- L'état relatif à la présence de termites dans le bâtiment prévu à l'article L. 126.24 du Code de la construction et de l'habitation ;
- L'état de l'installation intérieure de gaz prévu à l'article L. 134-9 du même code ;
- Le diagnostic de performance énergétique prévu à l'article L. 126-26 du Code de la construction et de l'habitation ;
- L'audit énergétique prévu à l'article L126-28-1 du même code
- L'état de l'installation intérieure d'électricité prévu à l'article L. 134-7 du même code.

Ceci s'applique aussi à toute autre prestation couverte par notre contrat d'assurance responsabilité civile professionnelle en vigueur à la date de réalisation de la prestation

Je déclare que la **SAS AC ENVIRONNEMENT** est souscriptrice d'une assurance **responsabilité civile professionnelle n°76208471-30015** souscrit auprès de la compagnie d'assurance **HDI** permettant de couvrir les conséquences d'un engagement de ma responsabilité en raison de mes interventions, selon les dispositions de l'article R271-2.

Je déclare n'avoir aucun lien de nature à porter atteinte à mon impartialité et à mon indépendance ni avec le propriétaire ou son mandataire qui fait appel à moi, ni avec une entreprise pouvant réaliser des travaux sur les ouvrages, installations ou équipements pour lesquels il m'est demandé d'établir l'un des documents mentionnés ci-dessus, ainsi que toute autre prestation couverte par notre contrat d'assurance responsabilité civile professionnelle en vigueur à la date de réalisation de la prestation.

En dehors de l'obligation des déclarations des textes cités ci-dessus, je déclare en outre ne pas verser de commission aux apporteurs d'affaires, mandataires, prescripteurs.

Je déclare tenir un registre des réclamations et des plaintes qui est à la disposition des organismes certificateurs sur simple demande.

Fait à Riorges le 02/01/2025

Dominique BISAGA
Présidente

Tel. 04 77 44 92 44
contact@ac-environnement.com
www.ac-environnement.com

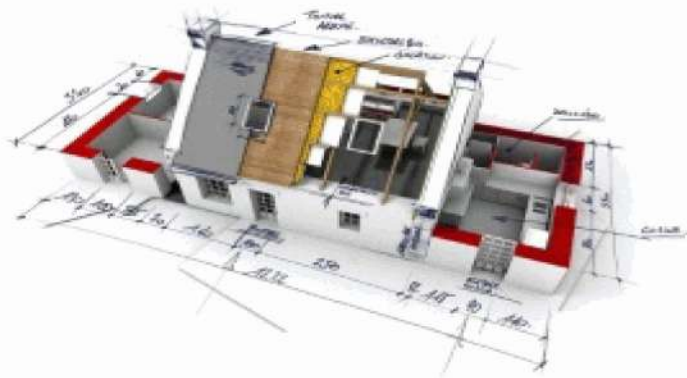


AC ENVIRONNEMENT
Siège social - 64, rue Clément Ader - CS 70064 - 42153 RIORGES

S.A.S au capital de 1 000 000 € - SIRET: 44135591400298 - TVA intracommunautaire: FR3441355914 - APE: 7125B - Assurée par HDI Global SE - RC professionnelle n° 76208471-30015

Etat du bâtiment relatif à la présence de termites

Diagnostic réalisé conformément au code de la construction et de l'habitation, articles L126-4, L131-3, L126-24, R126-2 à 4, R126-42 et D126-43, R184-7 et 8 et article R131-4, à l'arrêté du 7 mars 2012 modifiant l'arrêté du 29 mars 2007 définissant le modèle et la méthode de réalisation de l'état du bâtiment relatif à la présence de termites, ainsi qu'à la norme NFP 03-201 de



SOMMAIRE

A - Renseignements administratifs

- A-1 - Désignation du ou des bien(s)
- A-2 - Désignation du client
- A-3 - Mission
- A-4 - Opérateur du diagnostic

B - Conclusion(s)

- B-1 - Catégorie de termites en cause
- B-2 - Identification des ouvrages, parties d'ouvrage ou éléments n'ayant pu être visités et justification
- B-3 - Volumes non visités et justification
- B-4 - Constatations diverses
- B-5 - Identification du ou des bâtiments et des parties de bâtiment visitées et résultats du diagnostic (identification des éléments infestés par les termites ou ayant été infestés et ceux qui ne le sont pas)

C - Moyens d'investigation

D - Cadre juridique d'intervention

E - Mission

F - Conseil de bon usage

G - Catégorie de termites en cause

H - Reportage photographique

I - Contrat de mission

J - Plan(s)

K - Annexes : Reportage photo, Certifications, attestation sur l'honneur, assurance

PRÉSENCE D'INDICES D'INFESTATION DE TERMITES AU NIVEAU DU BATI

Non

Les indices d'infestations de termites aux abords du (des) bâtiment(s) sont listés dans le paragraphe B4 du présent rapport.

PRÉSENCE DE BATIMENT(S)/PARTIE(S) DE BATIMENT ET/OU D'OUVRAGE(S)/PARTIES D'OUVRAGE(S) NON VISITÉES

Non

Le présent rapport ne peut être reproduit que dans son intégralité

A - RENSEIGNEMENTS ADMINISTRATIFS**A-1** DÉSIGNATION DU (OU DES) BIEN(S)

Adresse du bien : ...

50 RUE EUGÈNE LE ROY, APPART 72B 33800 BORDEAUX

Bâtiment :	b
Etage :	Non communiqué
Références cadastrales :	DK;3
N° de lot :	Non communiqué
Désignation :	Appartement n°72B

Présence d'un accompagnateur:	Donneur d'ordre
Nombre de niveaux (y compris vide sanitaires, combles...):	Non communiqué
Mitoyenneté:	Non communiqué
Interface avec le sol:	Non communiqué
Occupation des locaux:	Non communiqué
Bien meublé:	Non communiqué

Informations collectées auprès du donneur d'ordre :

Traitements antérieurs contre les termites:	Non
Présence de termites dans le bâtiment préalablement repérée:	Non communiqué
Fourniture de la notice technique relatif à l'article R 131-3 du CCH si date du dépôt de la demande de permis de construire ou date d'engagement des travaux postérieure au 01/11/2006:	Sans objet
Si copropriété règlement de copropriété présenté:	Non
Plans fournis:	Non


Le bien est situé dans une zone à risque délimitée par un arrêté préfectoral en application de l'article L 131-3 du CCH précisant les zones contaminées ou susceptibles de l'être à court terme.

A-2 DESIGNATION DU CLIENT**Propriétaire :**Mme AUDET CORINNE
50 RUE EUGÈNE LE ROY
33800 BORDEAUX**Donneur d'ordre :**Mme AUDET
50 RUE EUGÈNE LE ROY
33800 BORDEAUX

Ref donneur d'ordre : T2_CORINNE AUDET

A-3 MISSION

Date de la mission :	03/04/2025	Nom prénom :	HAMIMID ABDELALI
Référence mission :	002EW588379	Certification n° :	1538
Référence mandataire :	T2_CORINNE AUDET	Certifié le :	08/03/2023
Heure arrivée :	09:39	Certifié par :	LCP – 25 Avenue Léonard de Vinci – 33600 PESSAC
Heure départ :	13:14		

A-4 OPERATEUR DU DIAGNOSTIC**Contrat d'assurance :**HDI Global SE
76208471-30015valide jusqu'au
31/12/2025 00:00:00**Signature :****B - CONCLUSIONS****B-1** CATEGORIE DE TERMITES EN CAUSE**Absence d'indice d'infestation de Termites***Les indices d'infestations de termites aux abords du (des) bâtiment(s) sont listés dans le paragraphe B4 du présent rapport.*

B-2 IDENTIFICATION DES OUVRAGES, PARTIES D'OUVRAGES ET/OU ÉLÉMENTS
 N'AYANT PU ÊTRE EXAMINÉS ET JUSTIFICATION

Volume, ouvrages, parties d'ouvrage	Motif de non visite
Néant	Néant

Conformément à la réglementation nous restons à disposition du donneur d'ordre pour mener les investigations complémentaires éventuelles.

B-3 IDENTIFICATION DU (DES) BATIMENT(S) ET/OU PARTIE(S) DE BATIMENT NON
 VISITÉS ET JUSTIFICATION

Volume	Motif de non visite
Néant	Néant

Conformément à la réglementation nous restons à disposition du donneur d'ordre pour mener les investigations complémentaires éventuelles.

B-4 CONSTATATIONS DIVERSES

Ouvrage extérieur:

Abords immédiats du/des bâtiment(s)	Ouvrages, parties d'ouvrages et éléments examinés	Résultats du diagnostic d'infestation au jour de la visite
Vol 7 (Balcon)	Extérieur : <i>Végétaux</i> (Balcon)	Absence d'indices d'infestation de termites.

B-5 IDENTIFICATION DES BATIMENTS ET PARTIES DU BATIMENT VISITEES ET RESULTATS DU DIAGNOSTIC (identification des éléments infestés par les termites ou ayant été infestés et ceux qui ne le sont pas).

Bâtiments et parties de bâtiments visités	Ouvrages, parties d'ouvrages et éléments examinés	Résultats du diagnostic d'infestation au jour de la visite
Vol 1 (Entrée)	Menuiserie : <i>Porte</i> (Dormant et ouvrant)	Absence d'indices d'infestation de termites.
Vol 1 (Entrée)	Parois : <i>Mur</i> (Plâtre + peinture)	Absence d'indices d'infestation de termites.
Vol 1 (Entrée)	Plancher : <i>Plancher bas</i> (Parquet)	Absence d'indices d'infestation de termites.
Vol 1 (Entrée)	Plancher : <i>Plancher bas</i> (Plinthe)	Absence d'indices d'infestation de termites.
Vol 1 (Entrée)	Plancher : <i>Plancher Haut</i> (Platre + peinture)	Absence d'indices d'infestation de termites.
Vol 2 (Séjour / Cuisine)	Menuiserie : <i>Fenêtre</i> (Dormant et ouvrant)	Absence d'indices d'infestation de termites.
Vol 2 (Séjour / Cuisine)	Menuiserie : <i>Porte</i> (Dormant et ouvrant)	Absence d'indices d'infestation de termites.
Vol 2 (Séjour / Cuisine)	Parois : <i>Mur</i> (Plâtre + peinture)	Absence d'indices d'infestation de termites.
Vol 2 (Séjour / Cuisine)	Plancher : <i>Plancher bas</i> (Parquet)	Absence d'indices d'infestation de termites.
Vol 2 (Séjour / Cuisine)	Plancher : <i>Plancher bas</i> (Plinthe)	Absence d'indices d'infestation de termites.
Vol 2 (Séjour / Cuisine)	Plancher : <i>Plancher Haut</i> (Platre + peinture)	Absence d'indices d'infestation de termites.
Vol 3 (Cellier)	Menuiserie : <i>Porte</i> (Dormant et ouvrant)	Absence d'indices d'infestation de termites.
Vol 3 (Cellier)	Parois : <i>Mur</i> (Plâtre + peinture)	Absence d'indices d'infestation de termites.
Vol 3 (Cellier)	Plancher : <i>Plancher bas</i> (Parquet)	Absence d'indices d'infestation de termites.
Vol 3 (Cellier)	Plancher : <i>Plancher bas</i> (Plinthe)	Absence d'indices d'infestation de termites.
Vol 3 (Cellier)	Plancher : <i>Plancher Haut</i> (Platre + peinture)	Absence d'indices d'infestation de termites.
Vol 4 (Salle d'eau)	Menuiserie : <i>Porte</i> (Dormant et ouvrant)	Absence d'indices d'infestation de termites.
Vol 4 (Salle d'eau)	Parois : <i>Mur</i> (Plâtre + peinture)	Absence d'indices d'infestation de termites.
Vol 4 (Salle d'eau)	Plancher : <i>Plancher bas</i> (Parquet)	Absence d'indices d'infestation de termites.
Vol 4 (Salle d'eau)	Plancher : <i>Plancher bas</i> (Plinthe)	Absence d'indices d'infestation de termites.
Vol 4 (Salle d'eau)	Plancher : <i>Plancher Haut</i> (Platre + peinture)	Absence d'indices d'infestation de termites.
Vol 5 (Chambre)	Menuiserie : <i>Fenêtre</i> (Dormant et ouvrant)	Absence d'indices d'infestation de termites.

Vol 5 (Chambre)	Menuiserie : Porte (Dormant et ouvrant)	Absence d'indices d'infestation de termites.
Vol 5 (Chambre)	Parois : Mur (Plâtre + peinture)	Absence d'indices d'infestation de termites.
Vol 5 (Chambre)	Plancher : Plancher bas (Parquet)	Absence d'indices d'infestation de termites.
Vol 5 (Chambre)	Plancher : Plancher bas (Plinthe)	Absence d'indices d'infestation de termites.
Vol 5 (Chambre)	Plancher : Plancher Haut (Platre + peinture)	Absence d'indices d'infestation de termites.
Vol 6 (W.C)	Menuiserie : Porte (Dormant et ouvrant)	Absence d'indices d'infestation de termites.
Vol 6 (W.C)	Parois : Mur (Plâtre + peinture)	Absence d'indices d'infestation de termites.
Vol 6 (W.C)	Plancher : Plancher bas (Parquet)	Absence d'indices d'infestation de termites.
Vol 6 (W.C)	Plancher : Plancher bas (Plinthe)	Absence d'indices d'infestation de termites.
Vol 6 (W.C)	Plancher : Plancher Haut (Platre + peinture)	Absence d'indices d'infestation de termites.

Précision : Le présent rapport ne peut nous engager en dehors des zones contrôlées énumérées ci-dessus ni en cas d'attaques ultérieures sur les parties non endommagées à ce jour.

C - MOYENS D'INVESTIGATION

Les moyens suivants sont nécessaires pour détecter une éventuelle présence de termites :

1 - Examen visuel des parties visibles et accessibles :

- Recherche visuelle d'indices d'infestations (cordonnets ou galeries-tunnels, termites, restes de termites, dégâts, etc.) sur les sols, murs, cloisons, plafonds et ensemble des éléments de bois visibles et accessibles;
- Examen des produits cellulosiques non rattachés au bâti (débris de bois, planches, cageots, papiers, cartons, etc.), posés à même le sol et recherche visuelle de présence ou d'indices de présence (dégâts sur éléments de bois , détérioration de livres, cartons, etc.) ;
- Examen des matériaux non cellulosiques rattachés au bâti et pouvant être altérés par les termites (matériaux d'isolation, gaines électriques, revêtement de sol ou muraux, etc.) ;
- Recherche et examen des zones propices au passage et/ou au développement des termites (caves, vides sanitaires, réseaux, arrivées et départs de fluides, regards, gaines, câblages, ventilation, joints de dilatation, espaces créés par le retrait entre les différents matériaux, fentes des éléments porteurs en bois, etc.).

2 - Sondage mécanique des bois visibles et accessibles :

- Sondage non destructif de l'ensemble des éléments en bois. Sur les éléments en bois dégradés les sondages sont approfondis et si nécessaire destructifs. Les éléments en bois en contact avec les maçonneries doivent faire l'objet de sondages rapprochés. Ne sont pas considérés comme sondages destructifs des altérations telles que celles résultant de l'utilisation de poinçons, de lames, etc.

NOTE : L'examen des meubles est aussi un moyen utile d'investigation .

D - CADRE JURIDIQUE D'INTERVENTION

- Loi n°99-471 du 8 juin 1999 tendant à protéger les acquéreurs et propriétaires d'immeubles contre les termites et autres insectes xylophages complété par l'ordonnance 2005-655 du 8 Juin 2005 relative au logement et à la construction..
- Décret n° 2006-1653 du 21 décembre 2006 relatif à la durée de validité des documents constituant le dossier de diagnostic technique et modifiant le code de la construction et de l'habitation.
- Décret n° 2006 - 1114 du 5 Septembre 2006 relatif aux diagnostics immobiliers et modifiant le code de la construction et de l'habitation et le CSP.
- Arrêté du 29 mars 2007 fixant le modèle et la méthode de réalisation de l'état du bâtiment relatif à la présence de termites.
- Arrêté du 7 mars 2012 modifiant l'arrêté du 29 mars 2007 définissant le modèle et la méthode de réalisation de l'état du bâtiment relatif à la présence de termites
- Selon la norme AFNOR n° NF P03 201 de février 2016.
- Arrêté du 24 décembre 2021 définissant les critères de certification des opérateurs de diagnostic technique et des organismes de formation et d'accréditation des organismes de certification.

Abords immédiats du bâtiment :

Bien que l'objet du présent constat vise exclusivement l'état du bâtiment relatif à la présence de termites, la biologie et le mode de vie souterrain de nombreuses espèces de termites nécessitent, pour information, d'examiner les abords du bâtiment, dans les limites de la propriété objet de la mission qui nous est confiée.

Par conséquent, selon la norme NF P03 201, une inspection du périmètre externe de bâtiment (dans sa totalité ou partiellement en fonction de la nature des obstacles techniques) sur une zone de 10 mètres de distance par rapport à l'emprise du bâtiment est réalisée, dans la limite de la propriété.

Préconisation :

Dans le cas où les conclusions de ce rapport ont révélé des désordres liés à des agents de dégradation biologique du bois, il appartiendra aux personnes intéressées de prendre l'avis d'un homme de l'art sur le bien fondé de réaliser un traitement approprié et de faire vérifier la résistance mécanique des bois mis en oeuvre.

E - MISSION

- Contrôler si le bien concerné fait l'objet de présence ou non de termites. Les indices d'infestations des autres agents de dégradation biologique du bois sont notés de manière générale. Si le donneur d'ordre le souhaite, il fait réaliser une recherche de ces agents dont la méthodologie et les éléments sont décrits dans la norme NFP03-200.
- Ce rapport n'autorisant pas le contrôle destructeur, il porte uniquement sur les parties visibles et accessibles depuis l'intérieur des constructions le jour du contrôle, sans démolition, dégradations lourdes, sans manutention d'objets lourds (meubles, appareils électroménagers).
- Le présent rapport est exclusivement limité à l'état relatif à la présence de termites dans le bâtiment objet de la mission.
- L'intervention n'a pas eu pour but de donner un diagnostic de la résistance mécanique des bois et matériaux, même s'il y a bûchage (enlèvement de matière, afin de vérifier jusqu'ou s'est répendue l'attaque).

Notes :

- Conformément à l'article L-271-6 du CCH, l'opérateur ayant réalisé cet état relatif à la présence de termites n'a aucun lien de nature à porter atteinte à son impartialité et à son indépendance ni avec le propriétaire ou son mandataire qui fait appel à lui, ni avec une entreprise pouvant réaliser des travaux sur des ouvrages pour lesquels il lui est demandé d'établir cet état.
- Le technicien déclare n'avoir aucun lien susceptible d'entacher son indépendance, éthique ou déontologique, avec les professionnels intermédiaires à la transaction. Il effectue ce diagnostic en toute légalité.
- Dans le cadre d'un contrôle dans une copropriété, l'état parasitaire ne portant que sur les parties privatives, la clause d'exonération de garantie pour vice caché prévu par l'article 1643 du code civil, si le vice caché est constitué par la présence de termites, ne pourra être stipulé que sur les parties privatives. Seul un état du bâtiment relatif à la présence de termites dans les parties communes de l'immeuble, annexé à l'acte authentique, constatant la réalisation de la vente, permettra de stipuler la clause d'exonération pour vice caché pour les parties communes.
- Dans le cas de la présence de termites, il est rappelé l'obligation au propriétaire de transmettre une déclaration en mairie de l'infestation prévue aux articles L133-4 et R133-3 du code de la construction et de l'habitation.
- Conformément à l'article R 271-5 du CCH le présent rapport a une durée de validité de moins de 6 mois pour toute promesse de vente ou acte authentique de vente.

F - CONSEILS DE BON USAGE

- Nettoyer les moisissures, en rechercher l'origine.
- Réparer toute fuite des réseaux d'eau.
- Remplacer le calorifugeage des canalisations détérioré.
- Reprendre les joints de baignoire, de bac de douche et évier altérés, moisis.
- L'eau de pluie et l'eau de sol ne doivent pas infiltrer la maison, supprimer les flaques d'eau.
- Nettoyer les bouches de ventilation empoussiérées, réparer les bouches cassées, nettoyer les orifices d'entrée et d'extraction d'air obstrués, réparer les moteurs défectueux (extracteur, insufflateur)
- Déposer les lames de bois, les plâtres... bombées, gonflées, soulevées, rechercher l'origine de l'humidité
- Végétation : Supprimer les herbes et végétaux installés à la base des murs. Elaguer les branches dont le feuillage fait de l'ombre au bâtiment.
- Gouttières, chéneaux : Réparer les défauts d'étanchéité, fissures. Nettoyer les dépôts, feuilles, boues, déchets divers.
- Egouts et regards d'évacuation des eaux pluviales, usées et vannes : Réparer les défauts d'étanchéité, fissures. Nettoyer les dépôts feuilles qui stagnent, ...
- Protections (zinc, plomb) des bandeaux et corniches : Réparer les pièces de recouvrement déformées, percées, corrodées.
- Maintenir un taux d'humidité optimal, dans l'air ainsi que sur les matériaux du bâti, l'excès d'eau produite par l'activité humaine doit être évacué.
- Eviter la rupture hydrique qui apparaît bien souvent à la suite de défauts d'entretien, de dégâts des eaux ou d'erreurs de conception lors de réhabilitations (enduits étanches intempéstifs, obturations des ventilations, non-respect de l'équilibre originel de la construction).
- Eviter le stockage de bois et tous les matériaux contenant de la cellulose.
- En cas de traitement de charpente ancien, il est recommandé de vérifier toute nouvelle infestation. Tous traitements ayant une durée de validée.

G - CATEGORIE DE TERMITES EN CAUSE

Généralités

En France métropolitaine et dans les DROM, les zones contaminées ou susceptibles de l'être font l'objet de mesures réglementaires (arrêtés préfectoraux et/ou municipaux).

Catégories de termites présents en France métropolitaine

Termites souterrains:

A ce jour, en France métropolitaine, cinq espèces de termites souterrains sont identifiées (voir le fascicule de documentation FD X 40- 501) elles appartiennent toutes au genre Reticulitermes. : Reticulitermes flavipes, Reticulitermes lucifugus, Reticulitermes banyulensis, Reticulitermes grassei , Reticulitermes urbis.

Termites dits de bois sec:

Le genre Kaloterme - espèce Kaloterme flavicolis- est présent dans le sud de la France métropolitaine principalement sur le pourtour méditerranéen.

Le genre Cryptoterme est présent sur le territoire métropolitain où il est signalé de façon très ponctuelle.

Catégories de termites présents dans les DROM

Termites souterrains:

Dans les Départements d'Outre-Mer, les espèces de termites souterrains provoquant des dégâts dans les bâtiments sont nombreuses et très actives. Les conditions climatiques favorisent leur développement.

On rencontre essentiellement trois genres :

- Coptoterme : Réunion, Guyane, Guadeloupe ;
- Prorhinoterme : Réunion ;
- Heteroterme : Guyane, Guadeloupe, Martinique.

Termites dits de bois sec:

Les espèces rencontrées appartiennent au genre Cryptoterme dans tous ces départements, et au genre Incisiterme aux Antilles.

Termites arboricoles:

Certaines espèces de termites à nids épigés (souvent sur les arbres) peuvent provoquer des dégâts importants. Elles appartiennent au genre Nasutiterme.

Nasutiterme : Guyane, Guadeloupe, Martinique

Exemples d'indices d'infestation par les termites souterrains

Altérations dans le bois; termites souterrains vivants; galeries-tunnels (ou cordonnets) ou concrétions; cadavres ou restes d'individus reproducteurs (imagos); orifices obturés ou non.

Exemples d'indices d'infestation par les termites de bois sec

Altérations dans le bois; présence de féces; présence de termites vivants; cadavres ou restes d'individus reproducteurs.

Exemples d'indices d'infestation par les termites arboricoles

Altérations dans le bois; termites vivants; galeries-tunnels (ou cordonnets) ou concrétions; cadavres ou restes d'individus reproducteurs (imagos); orifices obturés ou non; présence de nid aérien.

H - REPORTAGE PHOTOGRAPHIQUE

Aucune photo ajoutée au dossier

I - CONTRAT DE MISSION

PROPRIÉTAIRE / DONNEUR D'ORDRE

Propriétaire :
Mme AUDET CORINNE
50 RUE EUGÈNE LE ROY
33800 BORDEAUX

Donneur d'ordre :
Mme AUDET
50 RUE EUGÈNE LE ROY
33800 BORDEAUX

Accompagnateur: Donneur d'ordre

DÉTAILS DU BIEN

Adresse : 50 RUE EUGÈNE LE ROY, APPART 72B
CP / Ville : 33800 BORDEAUX
Désignation du bien : Appartement n°72B
Référence Cadastre : DK;3
N° Lot : Non communiqué
Etage : Non communiqué
Nombre de logements : b

Usage : Habitation (Parties Privatives)
Type de construction : Non communiqué
Date de construction : Non communiqué
Nombre de pièces : Autre

OBJET DE LA MISSION

Etat du bâtiment relatif à la présence de termites. Réalisé conformément au code de la construction et de l'habitation, articles L133-4 à L133-6, articles R133-1 à R133-8, arrêté du 7 mars 2012 modifiant l'arrêté du 29 mars 2007 définissant le modèle et la méthode de réalisation de l'état du bâtiment relatif à la présence de termites, la norme NFP 03-201 de février 2016.

INFORMATION GÉNÉRALE

Le donneur d'ordre doit fournir une description suffisante des lieux (exemple : emplacement, surface, usage, accessibilité, plan, éléments de copropriété, etc.) ainsi que tous les documents (traitements, rénovation, présence de termites, notice technique de construction...). Le contrat de mission précise si le donneur d'ordre prévoit la présence d'une personne à titre contradictoire.

Le donneur d'ordre doit fournir un accès sécurisé à tous les composants des lieux pour lesquels le diagnostiqueur a été mandaté, seules les parties accessibles le jour de la visite seront contrôlées. Les moyens suivants sont nécessaires pour détecter une éventuelle présence de termites, examen visuel des parties visibles et accessibles, sondage mécanique des bois visibles et accessibles, toutefois l'intervenant n'a pas l'autorisation réglementaire pour déposer des éléments nécessitant l'utilisation d'outils.

DÉTAILS FACTURATION

Coût mission TTC hors prélèvement : voir bon de commande validé par le donneur d'ordre
Coût unitaire d'analyse TTC : voir bon de commande validé par le donneur d'ordre
Date de l'intervention : 03/04/2025
Durée approximative : 1h30min

ENGAGEMENT CONTRACTUEL

Bon pour accord:
Le propriétaire ou son représentant

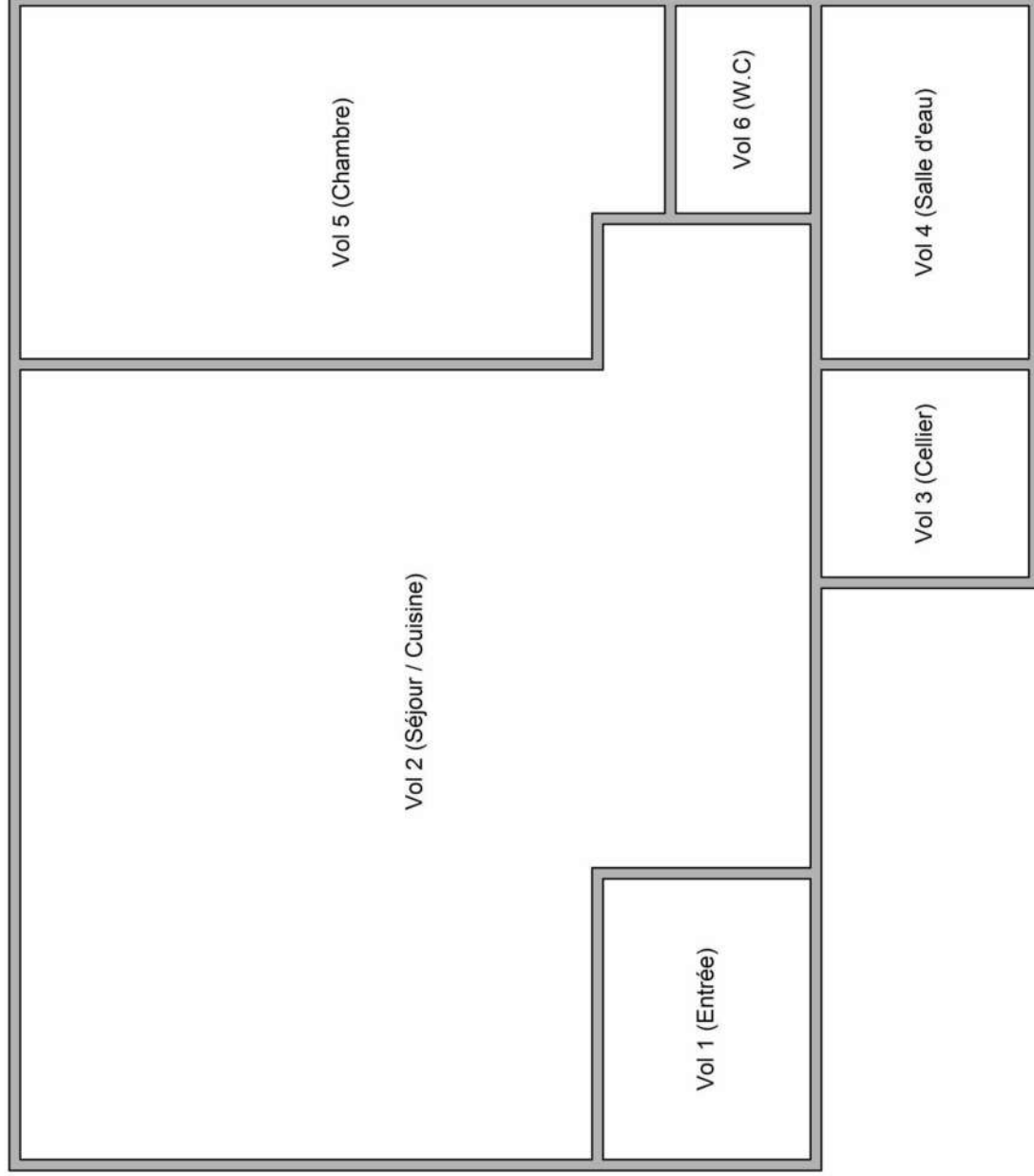
absent

Le 03/04/2025
Le Technicien



Plan de repérage: Appartement (Termite)

Vol 7 (Balcon)



ANNEXE: DOCUMENTS

Assurance AC 2025 1/2

Assurance AC 2025 2/2

Tour Trinity
1 bis Place de la Défense - CS 20296
92036 Paris La Défense Cedex
T : +33 (0) 1 44 00 96 00
F : +33 (0) 1 44 00 96 00



**ATTESTATION D'ASSURANCE
RESPONSABILITE CIVILE PROFESSIONNELLE**

Nous soussignés HDI Global SE, Tour Trinity - 1 bis Place de la Défense - 92036 Paris La Défense Cedex, certifions que la société :

**VENTURA
64 RUE CLEMENT ADER
42153 RIORGES - FRANCE**

est titulaire auprès de notre Compagnie d'une police d'assurance **RESPONSABILITE CIVILE PROFESSIONNELLE** n° 76208471-30015 couvrant également l'assuré additionnel :

AC ENVIRONNEMENT

Les activités garanties sont notamment les suivantes :

- Dossier Technique Amiante (DTA) et Dossier Amiante Parties Privatives (DAPP)
- Tous repérages des matériaux et produits contenant de l'amiante (Code de la santé publique et Code du travail), y compris avant travaux ou démolition
- Examen visuel après travaux de retrait d'amiante
- Stratégie d'échantillonnage et prélèvements d'air et de matériaux
- Caractérisation des érosés bitumineux : recherche d'amiante et des hydrocarbures aromatiques polycycliques (HAP)
- Assistance à la maîtrise d'ouvrage pour le traitement des sujets liés à l'amiante
- Etat du bâtiment relatif à la présence de termites
- Etat parasitaire
- Diagnostic du risque d'intoxication au plomb dans les peintures (DRIPP)
- Constat de risque d'exposition au plomb (CREP)
- Recherche et repérage du plomb avant ou après travaux, y compris démolition
- Diagnostic de performance énergétique
- Diagnostic Produits Matériaux Equipements et Câbles (PMEC)
- Information sur la présence d'un risque de mûrisse
- Mesurage de la superficie privative de lots de copropriété (loi "Carrez")
- Etat des lieux (en propre ou en sous-traitance)
- Réalisation de l'état descriptif de division des lots et du règlement de copropriété
- Mesurages des surfaces habitables, utiles, etc. (tous types de surfaces au sens du Code de la construction et de l'habitation)
- Etat de l'installation intérieure d'électricité
- Etat de l'installation intérieure de gaz
- Tous Audits Énergétiques, y compris réglementaire
- Etat des Risques et Pollution (ERP), aménagement ERP/NT ou EBRIS)
- Certificat de déconce - Loi SRU
- Mesure du Radon dans les bâtiments
- Relevé de cotes et plan de l'existant en copropriété
- Diagnostic Technique Global (DTG)
- Analyse de tous ces diagnostics soit en direct soit sous traitée
- Formation aux risques professionnels liés à l'amiante via une structure du groupe (ASE)
- Réalisation d'impections dans le cadre du dispositif CEE (Certificats d'Economie d'Énergie)
- Prélèvement d'eau en vue de l'analyse de la teneur en plomb
- Recherche des canalisations en plomb dans les bâtiments
- Certification de conformité des travaux de réhabilitation pour les investissements localisés dans l'ancien (dispositifs Robien et Équivalents)
- Contrôles de installations d'assainissement collectif et non collectif
- Diagnostic d'accessibilité handicapés
- Etudes thermique
- Formation des franchisés et partenaires et ce, dans le cadre de l'expertise en pathologie du bâtiment et de toutes expertises liées au bâtiment, à la construction ainsi qu'à toutes activités annexes ou connexes.

HDI Global SE
HDI Platz 1, 30859 Hannover, Germany
www.hdi.global

Commercial Register: 382 Hannover
HR Number: HR 60320
VAT registration ID: DE 219697892

Chairman of the Supervisory Board: Torsten Lause
Board of Management: Dr. Edgar Pils (Chairman), Ragn
Bauer,
Dr. Malteer Grottel, Dr. Christian Helmreich, Dr.
Dirk Hering, David Hahn, Dr. Barbara Kinnasowski-
Bettner, Dr. Thomas Kuhn

Tour Trinity
1 bis Place de la Défense - CS 20296
92036 Paris La Défense Cedex
T : +33 (0) 1 44 00 96 00
F : +33 (0) 1 44 00 96 00



- Conception, développement de logiciels, progiciels, mise au point, développement et commercialisation de tous produits ou services informatiques télématiques et électroniques
- Activités de services, prestations, conseil, audit et développement en lien avec ses activités digitales
- Activités concernant la formation professionnelle
- Développement, animation d'un réseau de franchise
- Relevés 3D et relevés de mesures et données techniques
- Réalisation de plans et nomenclatures
- Hébergement de données
- Repérage des Fibres Céramiques Réfractaires (FCR)
- Réalisation de Plans Pluriannuels de Travaux (PPT) en copropriété

Les garanties s'exercent à concurrence des montants ci-après :

RESPONSABILITE CIVILE EXPLOITATION	MONTANT DES GARANTIES
Tous Dommages Concrets (dommages corporels, dommages matériels, dommages immatériels)	7 500 000 EUR par sinistre
Dont	
• Dommages matériels et immatériels consécutifs	3 000 000 EUR par sinistre
• Dommages immatériels non consécutifs	1 000 000 EUR par sinistre
• Fautes inexcusables de l'employeur/Maladie professionnelle	2 500 000 EUR par sinistre et par période d'assurance
• Absences accidentelles à l'environnement pour les sites non soumis à enregistrement ou à autorisation préfectorale	500 000 EUR par sinistre et par période d'assurance
• Dommages aux Biens confisqués	30 000 EUR par sinistre
RESPONSABILITE CIVILE APRES PRESTATIONS / RESPONSABILITE CIVILE PROFESSIONNELLE	
Tous Dommages Concrets (dommages corporels, dommages matériels, dommages immatériels)	3 000 000 EUR par sinistre et par année d'assurance
Dont	
• Dommages matériels et immatériels consécutifs	3 000 000 EUR par sinistre et par année d'assurance
• Dommages immatériels non consécutifs	1 000 000 EUR par sinistre et par année d'assurance

La présente attestation valable pour la période d'assurance du 01/01/2025 au 31/12/2025, est délivrée pour servir et valoir ce que de droit et ne saurait engager l'Assureur en dehors des termes et limites précisées par les clauses et conditions du contrat auquel elle se réfère. La présente attestation n'implique qu'une présomption de garantie à la charge de l'Assureur.

Fait à Paris, le jeudi 12 décembre 2024 – RE/CT



HDI Global SE
HDI Platz 1, 30859 Hannover, Germany
www.hdi.global

Commercial Register: 382 Hannover
HR Number: HR 60320
VAT registration ID: DE 219697892

Chairman of the Supervisory Board: Torsten Lause
Board of Management: Dr. Edgar Pils (Chairman), Ragn
Bauer,
Dr. Malteer Grottel, Dr. Christian Helmreich, Dr.
Dirk Hering, David Hahn, Dr. Barbara Kinnasowski-
Bettner, Dr. Thomas Kuhn

Attestation AC 2025

LCP – 25 Avenue Léonard de Vinci – 33600 PESSAC – 1538



ATTESTATION SUR L'HONNEUR

**Certificat de compétences Diagnostiqueur Immobilier
N°1538**

Je soussigné **Mme Dominique BISAGA**, présidente de la SAS AC ENVIRONNEMENT (siret 441 355 934 00298), déclare sur l'honneur être en situation régulière au regard des dispositions de l'article L271-6 du Code de la construction et de l'habitation, que ma société dispose d'une organisation et de moyens appropriés et que l'ensemble des mes salariés présentent les garanties de compétence pour établir les documents prévus aux 1° à 4°, 6° et 7° du 1° de l'article L.271-4 du Code de la Construction et de l'habitation, ainsi qu'à l'article L.126-26 et L.126-28-1 du même code, à savoir :

Monsieur HAMIMID Abdelali

- Le constat de risque d'exposition au plomb prévu aux articles L. 1334-5 et L. 1334-6 du Code de la santé publique ;
- L'état mentionnant la présence ou l'absence de matériaux ou produits contenant de l'amiante prévu à l'article L. 1334-13 du même code, ainsi que l'ensemble des repérages de l'amiante prévus par le Code de la santé publique et le Code du travail ;
- L'état relatif à la présence de termites dans le bâtiment prévu à l'article L. 126-24 du Code de la construction et de l'habitation ;
- L'état de l'installation intérieure de gaz prévu à l'article L. 134-9 du même code ;
- Le diagnostic de performance énergétique prévu à l'article L. 126-26 du Code de la construction et de l'habitation ;
- L'audit énergétique prévu à l'article L.126-28-1 du même code
- L'état de l'installation intérieure d'électricité prévu à l'article L. 134-7 du même code.

Ceci s'applique aussi à toute autre prestation couverte par notre contrat d'assurance responsabilité civile professionnelle en vigueur à la date de réalisation de la prestation

Je déclare que la SAS AC ENVIRONNEMENT est souscrite d'une assurance responsabilité civile professionnelle n°76208471-30015 assurée auprès de la compagnie d'assurance HDI permettant de couvrir les conséquences d'un engagement de ma responsabilité en raison de mes interventions, selon les dispositions de l'article R271-2.

Je déclare n'avoir aucun lien de nature à porter atteinte à mon impartialité et à mon indépendance ni avec le propriétaire ou son mandataire qui fait appel à une entreprise pouvant réaliser des travaux sur les ouvrages, installations ou équipements pour lesquels il m'est demandé d'établir l'un des documents mentionnés ci-dessus, ainsi que toute autre prestation couverte par notre contrat d'assurance responsabilité civile professionnelle en vigueur à la date de réalisation de la prestation.

En dehors de l'obligation des déclarations des textes cités ci-dessus, je déclare en outre ne pas verser de commission aux apporteurs d'affaires, mandataires, prescripteurs.

Je déclare tenir un registre des réclamations et des plaintes qui est à la disposition des organismes certificateurs sur simple demande.

Fait à Riorges le 02/01/2025

Dominique BISAGA
Présidente

Ce certificat est émis pour servir et valoir ce que de droit.
Émis le 02/01/2025, à Pessac par **MOUZIN Jean-Jacques** Président.

Siège : 25, avenue Léonard de Vinci - Technoparc Eurocom - 33600 PESSAC
Tél. : 02 33 00 39 30 - Site : www.lcp-certification.fr
SAS au capital de 15 000€ - SIRET : 8091491900032 - RCS BORDEAUX - 899 149 136 - Code APE : 702 Z
Émission du CERTIFICAT N°1538 du 01/01/2024



AC ENVIRONNEMENT
Siège social: 64 rue Clément Ader - CS 20964 - 42153 RIORGES
SIRET: 441 355 934 00298 - N° de TVA Intracommunautaire: FR03441355914 - Code APE: 7120B

02 33 74 42 44
www.ac-environnement.com
www.hdi-environnement.com



ANNEXE: DOCUMENTS

LCP – 25 Avenue Léonard de Vinci – 33600 PESSAC
- 1538



Certificat de compétences Diagnostiqueur Immobilier
N°1538

Monsieur HAMIMID Abdelali

Amiante sans mention Selon arrêté du 1er juillet 2024	Amiante Date d'effet : 06/03/2023 - Date d'expiration : 07/03/2030
DPE individuel Selon arrêté du 20 juillet 2022	Diagnostic de performances énergétiques Date d'effet : 01/07/2024 - Date d'expiration : 07/03/2030
DPE avec mention Selon arrêté du 20 décembre 2023	DPE par immeuble, bâtiments à usage autre que d'habitation Date d'effet : 01/07/2024 - Date d'expiration : 07/03/2030
Electricité Selon arrêté du 1er juillet 2024	Etat de l'installation intérieure électricité Date d'effet : 06/03/2023 - Date d'expiration : 07/03/2030
Gas Selon arrêté du 1er juillet 2024	Etat de l'installation intérieure gas Date d'effet : 06/03/2023 - Date d'expiration : 07/03/2030
Plomb sans mention Selon arrêté du 1er juillet 2024	Constat du risque d'exposition au plomb Date d'effet : 06/03/2023 - Date d'expiration : 07/03/2030
Termites métropole Selon arrêté du 1er juillet 2024	Etat relatif à la présence de termites dans les bâtiments Date d'effet : 06/03/2023 - Date d'expiration : 07/03/2030

Ce certificat est émis pour servir et valoir ce que de droit.
Édité le 02/09/2024, à Pessac par MOLEZUN Jean-Jacques Président.

Siège : 25, avenue Léonard de Vinci - Technoparc Europe - 33600 PESSAC
Tel : 05 51 20 20 30 - Mail : contact@lcp-certification.fr - Site : www.lcp-certification.fr
SAS au capital de 15 000€ - SIRET : 80914933600012 - RCS BORDEAUX - N°1 147 156 - Code APE : 7022 Z
E=48791 LE CERTIFICAT V013 du 01-09-2024

