

DOSSIER DE DIAGNOSTIC TECHNIQUE

N° dossier: P25/Succession/1303
Date du repérage : 18/04/2025
Propriétaire: Consorts Succession BÈRE Pierrette
**Adresse du bien : 76 Cours de Luze
33300 BORDEAUX**



Désignation du ou des bâtiments

Adresse : **76 Cours de Luze
33300 BORDEAUX**
Références cadastrales : **Section cadastrale PV, Parcelle(s) n° 93**
Désignation du ou des lots de copropriété: **Étage 1, Lot numéro 89**

Désignation du propriétaire

Nom et prénom: **Consorts Succession BÈRE Pierrette**
Adresse :

Désignation du ou des opérateurs de diagnostic

Nom et prénom: **ARDOUIN Teddy**
Désignation de la compagnie d'assurance : **AXA**
Numéro de police et date de validité : **10513098404 / 01/10/2025**
Certification de compétence n° : **C3276**
délivrée par : **LCC QUALIXPERT**
Date d'échéance : **21/07/2027**









Diagnostics réalisés

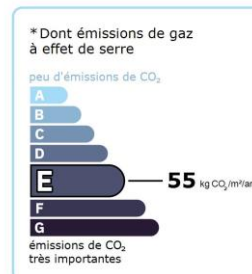
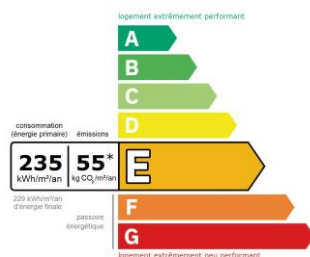
- | | |
|--|--|
| <input checked="" type="checkbox"/> Constat amiante avant vente | <input checked="" type="checkbox"/> Installation gaz |
| <input checked="" type="checkbox"/> Etat termites | <input checked="" type="checkbox"/> Installation électrique |
| <input type="checkbox"/> CREP | <input checked="" type="checkbox"/> Etat Risques Naturel et technologique |
| <input checked="" type="checkbox"/> Diagnostic énergétique | <input type="checkbox"/> Diag Assainissement |
| <input checked="" type="checkbox"/> Métrage (Loi Carrez) | <input type="checkbox"/> Sécurité piscines |
| <input type="checkbox"/> Métrage (Loi Boutin) | |

Synthèse des conclusions

dossier n° P25/Succession/1303

Cette page de synthèse ne peut être utilisée indépendamment du rapport d'expertise complet.

	Prestations	Conclusion
	Mesurage	Superficie Loi Carrez totale : 84,53 m ² Superficie habitable totale : 84,53 m ² Surface au sol totale : 106,74 m ²
	Gaz	L'installation comporte des anomalies de type A1 qui devront être réparées ultérieurement. (norme 2022)
	DPE	 Estimation des coûts annuels : entre 1 520 € et 2 110 € par an Prix moyens des énergies indexés sur les années 2021, 2022, 2023 Numéro enregistrement DPE (ADEME) : 2533E1337472R
	Amiante	Dans le cadre de la mission, il a été repéré des matériaux et produits contenant de l'amiante.
	Électricité	L'installation intérieure d'électricité comporte une ou des anomalies pour laquelle ou lesquelles il est vivement recommandé d'agir afin d'éliminer les dangers qu'elle(s) présente(nt).
	Etat Terme/Parasitaire	Il n'a pas été repéré d'indice d'infestation de termites.
	ERP	Le bien n'est pas situé dans le périmètre d'un plan de prévention des risques naturels Le bien n'est pas situé dans le périmètre d'un plan de prévention des risques miniers Le bien n'est pas situé dans le périmètre d'un plan de prévention des risques technologiques Zone sismique définie en zone 2 selon la réglementation parasismique 2011 ENSA : L'immeuble n'est pas concerné par un plan d'exposition aux bruits ENSA : Aucune nuisance aérienne n'a été identifiée sur le bien



* Notre responsabilité ne saurait être engagée quand aux conclusions d'un rapport annexé à ce dossier et non réalisé par nos soins.

ATTESTATION SUR L'HONNEUR (CCH R. 271-3)

NOUS SOUSSIGNÉS,

ANTOINE MAZERON,


TEDDY ARDOUIN,

ATTESTONS PAR LA PRÉSENTE QUE NOUS REMPLISSONS LES CONDITIONS D'INDÉPENDANCE, D'ASSURANCE ET DE CERTIFICATION, ET QUE NOUS DISPOSONS D'UNE ORGANISATION ET DE MOYENS NÉCESSAIRES A LA RÉALISATION DES MISSIONS QUI NOUS SONT CONFIÉES POUR LA RÉALISATION DU DOSSIER DE DIAGNOSTIC TECHNIQUE, CONFORMÉMENT A L'ARTICLE L.271-6 DU CODE DE LA CONSTRUCTION ET DE L'HABITATION.

ANTOINE MAZERON



TEDDY ARDOUIN



Certifié dans le cadre du processus de certification PR04 et / ou PR16 consultable sur www.qualixpert.com conformément à l'ordonnance 2005-655 titre II du 8 juin 2005 et au décret 2006-1114 du 05 septembre 2006.

dans le(s) domaine(s) suivant(s) :

Etat relatif à la présence de termites dans le bâtiment mention France Métropolitaine	Certificat valable Du 31/01/2023 au 30/01/2030	Arrêté du 24 décembre 2021 définissant les critères de certification des opérateurs de diagnostic technique et des organismes de formation et d'accréditation des organismes de certification.
Etat des installations intérieures d'électricité	Certificat valable Du 02/07/2020 au 01/07/2027	Arrêté modifié du 02 juillet 2018 définissant les critères de certification des opérateurs de diagnostic technique et des organismes de formation et d'accréditation des organismes de certification.
Amiante avec mention	Certificat valable Du 02/12/2023 au 01/12/2030	Arrêté du 24 décembre 2021 définissant les critères de certification des opérateurs de diagnostic technique et des organismes de formation et d'accréditation des organismes de certification.
Diagnostic de performance énergétique tous types de bâtiments	Certificat valable Du 02/12/2023 au 01/12/2030	Arrêté du 20 juillet 2023 définissant les critères de certification des diagnosticiens intervenant dans le domaine du diagnostic de performance énergétique.
Etat des installations intérieures de gaz	Certificat valable Du 02/12/2023 au 01/12/2030	Arrêté du 24 décembre 2021 définissant les critères de certification des opérateurs de diagnostic technique et des organismes de formation et d'accréditation des organismes de certification.
Constat de risque d'exposition au plomb	Certificat valable Du 25/06/2024 au 24/06/2031	Arrêté du 24 décembre 2021 définissant les critères de certification des opérateurs de diagnostic technique et des organismes de formation et d'accréditation des organismes de certification.

Date d'établissement le lundi 01 juillet 2024

Marjorie ALBERT
Directrice Administrative

P/O Cindy MARTY



Une certification peut être suspendue, modifiée ou retirée à tout moment. Pour une utilisation appropriée de ce certificat, la portée des certifications et leurs validités doivent être vérifiées sur le site internet de LCC QUALIXPERT www.qualixpert.com.

F09 Certification de compétence version N 010120

LCC 17 rue Borel - 81100 Castres
Tél. : 05 63 73 06 13 - www.qualixpert.com
SAS au capital de 8000 euros - APE 7120B - RCS Castres SIRET 493 037 832 00018


Certifié dans le cadre du processus de certification PR04 et / ou PR16 consultable sur www.qualixpert.com conformément à l'ordonnance 2005-655 titre II du 8 juin 2005 et au décret 2006-1114 du 05 septembre 2006.

dans le(s) domaine(s) suivant(s) :

Amiante sans mention	Certificat valable Du 22/07/2020 au 21/07/2027	Arrêté modifié du 02 juillet 2018 définissant les critères de certification des opérateurs de diagnostic technique et des organismes de formation et d'accréditation des organismes de certification.
Etat relatif à la présence de termites dans le bâtiment mention France Métropolitaine	Certificat valable Du 22/07/2020 au 21/07/2027	Arrêté modifié du 02 juillet 2018 définissant les critères de certification des opérateurs de diagnostic technique et des organismes de formation et d'accréditation des organismes de certification.
Etat des installations intérieures de gaz	Certificat valable Du 22/07/2020 au 21/07/2027	Arrêté modifié du 02 juillet 2018 définissant les critères de certification des opérateurs de diagnostic technique et des organismes de formation et d'accréditation des organismes de certification.
Constat de risque d'exposition au plomb	Certificat valable Du 03/09/2020 au 02/09/2027	Arrêté modifié du 02 juillet 2018 définissant les critères de certification des opérateurs de diagnostic technique et des organismes de formation et d'accréditation des organismes de certification.
Diagnostic de performance énergétique individuel	Certificat valable Du 03/09/2020 au 02/09/2027	Arrêté modifié du 02 juillet 2018 définissant les critères de certification des opérateurs de diagnostic technique et des organismes de formation et d'accréditation des organismes de certification.
Etat des installations intérieures d'électricité	Certificat valable Du 03/09/2020 au 02/09/2027	Arrêté modifié du 02 juillet 2018 définissant les critères de certification des opérateurs de diagnostic technique et des organismes de formation et d'accréditation des organismes de certification.

Date d'établissement le jeudi 03 septembre 2020

Marjorie ALBERT
Directrice Administrative



Une certification peut être suspendue, modifiée ou retirée à tout moment. Pour une utilisation appropriée de ce certificat, la portée des certifications et leurs validités doivent être vérifiées sur le site internet de LCC QUALIXPERT www.qualixpert.com.

F09 Certification de compétence version M 250119 version N 010120

LCC 17 rue Borel - 81100 Castres
Tél. : 05 63 73 06 13 - www.qualixpert.com
SAS au capital de 8000 euros - APE 7120B - RCS Castres SIRET 493 037 832 00018

NOUS CONTACTER

Votre Agent Général
EI OSIECKI - EIRL DOSPITAL

63 RUE ST JOSEPH
33000 BORDEAUX

☎ 05 57 87 35 35
@ agence.dospitalosiecki@axa.fr

N° ORIAS 14 005 938 (NICOLAS DOSPITAL)
www.orias.fr/



Assurance et Banque

SARL PYTHEAS
19 RUE FRANCISCO FERRER
33700 MERIGNAC

- RECHERCHE DE PLOMB AVANT TRAVAUX/DEMOLITION
- THERMOGRAPHIE INFRAROUGE
- RELEVES DE MESURES 3D INTERIEURES OU DE FACADES POUR LE COMPTE DE TIERS
- SANS SIGNATURE DE PLAN
- RE 2020

La garantie s'exerce à concurrence des montants de garanties figurant dans le tableau ci-après. La présente attestation est valable du 01/10/2024 au 01/10/2025 et ne peut engager l'assureur au-delà des limites et conditions du contrat auquel elle se réfère.

Fait à Nanterre, le 04/10/2024
Mathieu GODART
Directeur Général IARD



LE VENDREDI 4 OCTOBRE 2024

VOS REFERENCES

Votre référence client
2953555704

Votre contrat
0000010513098404
Date d'effet
02/02/2022

IMPORTANT

Document à conserver

Cette attestation fait partie intégrante de votre contrat.

**Notre attestation d'assurances
Responsabilité Civile Prestataire**

AXA France, dont le siège social est situé Terrasses de l'Arche 92000 Nanterre atteste que :
SARL PYTHEAS
19 RUE FRANCISCO FERRER
33700 MERIGNAC

Est titulaire du contrat d'assurance n° 0000010513098404 ayant pris effet le 02/02/2022. Ce contrat garantit les conséquences pécuniaires de la Responsabilité Civile pouvant lui incomber du fait de l'exercice des activités suivantes :

DIAGNOSTICS TECHNIQUES IMMOBILIERS :

- ASSAINISSEMENT AUTONOME - COLLECTIF
- ATTESTATION DE PRISE EN COMPTE DE LA REGLEMENTATION THERMIQUE
- AUDIT ENERGETIQUE
- CERTIFICAT DE DECENCE
- CONTROLE PERIODIQUE AMIANTE
- DIAGNOSTIC AMIANTE AVANT TRAVAUX/DEMOLITION
- DIAGNOSTIC AMIANTE AVANT VENTE
- DIAGNOSTIC AMIANTE DANS LES PARTIES PRIVATIVES
- DIAGNOSTIC DE LA QUALITE DE L'AIR INTERIEUR DANS LES LOCAUX
- DPE
- DIAGNOSTIC GAZ (HORS INTALLATION EXTERIEURES)
- DIAGNOSTIC HUMIDITE
- DIAGNOSTIC PLOMB AVANT VENTE/LOCATION
- DIAGNOSTIC TECHNIQUE GLOBAL
- DIAGNOSTIC TERMITES
- DOSSIER TECHNIQUE AMIANTE
- DRIP - DIAGNOSTIC DE RISQUE D'INTOXICATION AU PLOMB
- ETAT DE L'INSTALLATION INTERIEURE DE L'ELECTRICITE
- ETAT PARASITAIRE
- ETUDE THERMIQUE REGLEMENTAIRE RT2012
- EXPOSITION AU PLOMB (CREP)
- LOI BOUTIN
- LOI CARREZ



Nature des garanties

Nature des garanties	Limites de garanties en €
Tous dommages corporels, matériels et immatériels consécutifs confondus (autres que ceux visés au paragraphe "autres garanties" ci-après)	9 000 000 € par année d'assurance
Dont :	
Dommages corporels	9 000 000 € par année d'assurance
Dommages matériels et immatériels consécutifs confondus	1 200 000 € par année d'assurance

Autres garanties

Nature des garanties	Limites de garanties en €
Atteinte accidentelle à l'environnement (tous dommages confondus) (article 3.1 des conditions générales)	750 000 € par année d'assurance
Responsabilité civile professionnelle (tous dommages confondus)	500 000 € par année d'assurance dont 300 000 € par sinistre
Dommages immatériels non consécutifs autres que ceux visés par l'obligation d'assurance (article 3.2 des conditions générales)	150 000 € par année d'assurance dont 150 000 € par sinistre
Dommages aux biens confiés (selon extension aux conditions particulières)	150 000 € par sinistre
Reconstitution de documents/ médias confiés (selon extension aux conditions particulières)	30 000 € par sinistre

C.G. : Conditions Générales du contrat

Certificat de superficie de la partie privative

Numéro de dossier : P25/Succession/1303
Date du repérage : 18/04/2025
Heure d'arrivée : 11 h 30
Durée du repérage : 02 h 30

La présente mission consiste à établir la superficie de la surface privative des biens ci-dessous désignés, afin de satisfaire aux dispositions de la loi pour l'Accès au logement et un urbanisme rénové (ALUR) du 24 mars 2014 art. 54 II et V, de la loi n° 96/1107 du 18 décembre 1996, n°2014-1545 du 20 décembre 2014 et du décret n° 97/532 du 23 mai 1997, en vue de reporter leur superficie dans un acte de vente à intervenir, en aucun cas elle ne préjuge du caractère de décence ou d'habilité du logement.

Extrait de l'Article 4-1 - La superficie de la partie privative d'un lot ou d'une fraction de lot, mentionnée à l'article 46 de la loi du 10 juillet 1965, est la superficie des planchers des locaux clos et couverts après déduction des surfaces occupées par les murs, cloisons, marches et cages d'escalier, gaines, embrasures de portes et de fenêtres. Il n'est pas tenu compte des planchers des parties des locaux d'une hauteur inférieure à 1,80 m.

Extrait Art.4-2 - Les lots ou fractions de lots d'une superficie inférieure à 8 mètres carrés ne sont pas pris en compte pour le calcul de la superficie mentionnée à l'article 4-1.

Désignation du ou des bâtiments

Localisation du ou des bâtiments :
Département : **Gironde**
Adresse : **76 Cours de Luze**
Commune : **33300 BORDEAUX**
Section cadastrale PV, Parcelle(s) n° 93
Désignation et situation du ou des lot(s) de copropriété :
Etage 1, Lot numéro 89

Désignation du propriétaire

Désignation du client :
Nom et prénom : . **Consorts Succession BÈRE Pierrette**
Adresse :

Donneur d'ordre (sur déclaration de l'intéressé)

Nom et prénom : **Office Notarial des Quinconces - Maître SUDRE Thibaut**
Adresse : **12 Place des Quinconces**
33000 Bordeaux

Repérage

Périmètre de repérage : **Toutes parties accessibles sans démontage ni destruction**

Désignation de l'opérateur de diagnostic

Nom et prénom : **ARDOUIN Teddy**
Raison sociale et nom de l'entreprise : **PYTHEAS**
Adresse : **19 rue Francisco Ferrer**
33700 MERIGNAC
Numéro SIRET : **52441025500037**
Désignation de la compagnie d'assurance : ... **AXA**
Numéro de police et date de validité : **10513098404 - 01/10/2025**

Superficie privative en m² du ou des lot(s)

Surface loi Carrez totale : 84,53 m² (quatre-vingt-quatre mètres carrés cinquante-trois)
Surface au sol totale : 106,74 m² (cent six mètres carrés soixante-quatorze)

Résultat du repérage

Date du repérage : **18/04/2025**
Documents remis par le donneur d'ordre à l'opérateur de repérage :
Néant
Liste des pièces non visitées :
Néant
Représentant du propriétaire (accompagnateur) :
Sans accompagnateur
Tableau récapitulatif des surfaces de chaque pièce au sens Loi Carrez :

Parties de l'immeuble bâtis visitées	Superficie privative au sens Carrez	Surface au sol	Commentaires
Étage 1 - Entrée	11,31	11,31	
Étage 1 - Cuisine	8,54	8,54	
Étage 1 - WC	1,21	1,21	
Étage 1 - Chambre 1	10,3	10,3	
Étage 1 - Salle de bains	3,8	3,8	
Étage 1 - Chambre 2	11,93	11,93	
Étage 1 - Séjour	20,98	20,98	
Étage 1 - Salon	12,44	12,44	
Étage 1 - Balcon	0	12,17	
Étage 1 - Cellier	4,02	4,02	
Étage 12 - Cellier N°111	0	10,04	

Superficie privative en m² du ou des lot(s) :

Surface loi Carrez totale : 84,53 m² (quatre-vingt-quatre mètres carrés cinquante-trois)
Surface au sol totale : 106,74 m² (cent six mètres carrés soixante-quatorze)

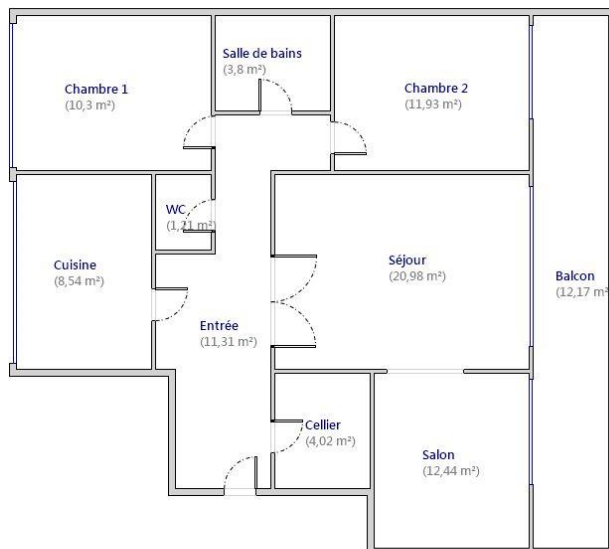
Fait à **BORDEAUX**, le **23/06/2025**

Par : **ARDOUIN Teddy**



Aucun document n'a été mis en annexe

----- Étage 1 -----



Etat de l'Installation Intérieure de Gaz

Numéro de dossier : P25/Succession/1303
Norme méthodologique employée : AFNOR NF P 45-500 (juillet 2022)
Date du repérage : 18/04/2025
Heure d'arrivée : 11 h 30
Durée du repérage : 02 h 30

La présente mission consiste à établir l'état de l'installation intérieure de gaz conformément à l'arrêté du 6 avril 2007 modifié, 12 février 2014, 23 février 2018 et du 25 juillet 2022 afin d'évaluer les risques pouvant compromettre la sécurité des personnes, de rendre opérante une clause d'exonération de la garantie du vice caché, en application de l'article 17 de la loi n°2003-08 du 3 janvier 2003, modifié par l'ordonnance n°2005-655 du 8 juin 2005. Cet état de l'installation intérieure de gaz a une durée de validité de 3 ans. En aucun cas, il ne s'agit d'un contrôle de conformité de l'installation vis-à-vis de la réglementation en vigueur.

A. - Désignation du ou des bâtiments

Localisation du ou des bâtiments :
Département : **Gironde**
Adresse : **76 Cours de Luze**
Commune : **33300 BORDEAUX**
Section cadastrale PV, Parcelle(s) n° 93
Désignation et situation du ou des lot(s) de copropriété :
Étage 1, Lot numéro 89
Type de bâtiment : **Habitation (partie privative d'immeuble)**
Nature du gaz distribué : **Gaz naturel**
Distributeur de gaz : **Gaz de Bordeaux**
Installation alimentée en gaz : **NON**

B. - Désignation du propriétaire

Désignation du propriétaire :
Nom et prénom : **Consorts Succession BÈRE Pierrette**
Adresse :
Si le propriétaire n'est pas le donneur d'ordre :
Qualité du donneur d'ordre (sur déclaration de l'intéressé) :
Autre
Nom et prénom : **Office Notarial des Quinconces - Maître SUDRE Thibaut**
Adresse : **12 Place des Quinconces**
33000 Bordeaux
Titulaire du contrat de fourniture de gaz :
Nom et prénom :
Adresse :
N° de téléphone :
Références : **Numéro de compteur : Compteur absent**

C. - Désignation de l'opérateur de diagnostic


Identité de l'opérateur de diagnostic :
Nom et prénom : **Teddy ARDOUIN**
Raison sociale et nom de l'entreprise : **PYTHEAS**
Adresse : **19 rue Francisco Ferrer**
33700 MERIGNAC
Numéro SIRET : **52441025500037**
Désignation de la compagnie d'assurance : **AXA**
Numéro de police et date de validité : **10513098404 - 01/10/2025**
Certification de compétence **C3276** délivrée par : **LCC QUALIXPERT, le 22/07/2020**
Norme méthodologique employée : **NF P 45-500 (Juillet 2022)**

D. - Identification des appareils

Liste des installations intérieures gaz (Genre ⁽¹⁾ , marque, modèle)	Type ⁽²⁾	Puissance en kW	Localisation	Observations : (anomalie, taux de CO mesuré(s), motif de l'absence ou de l'impossibilité de contrôle pour chaque appareil concerné)
Robinet en attente	-	NC	Étage 1 - Cuisine	Entretien appareil : Sans objet Entretien conduit : Sans objet

- (1) Cuisinière, table de cuisson, chauffe-eaux, chaudière, radiateur,
 (2) Non raccordé — Raccordé — Étanche.

E. - Anomalies identifiées

Points de contrôle ⁽³⁾ (selon la norme)	Anomalies observées (A1 ⁽⁴⁾ , A2 ⁽⁵⁾ , DGI ⁽⁶⁾ , 32c ⁽⁷⁾)	Libellé des anomalies et recommandations	Photos
C.4 - 7a3 Organe de coupure	A1	Au moins un organe de coupure n'est pas marqué du logo d'une marque reconnue.	

- (3) Point de contrôle selon la norme utilisée.
 (4) A1 : L'installation présente une anomalie à prendre en compte lors d'une intervention ultérieure sur l'installation
 (5) A2 : L'installation présente une anomalie dont le caractère de gravité ne justifie pas que l'on interrompe aussitôt la fourniture du gaz, mais est suffisamment importante pour que la réparation soit réalisée dans les meilleurs délais.
 (6) DGI : (Danger Grave et Immédiat) L'installation présente une anomalie suffisamment grave pour que l'opérateur de diagnostic interrompe aussitôt l'alimentation en gaz jusqu'à suppression du ou des défauts constituant la source du danger.
 (7) 32c : la chaudière est de type VMC GAZ et l'installation présente une anomalie relative au dispositif de sécurité collective (DSC) qui justifie une intervention auprès du syndic ou du bailleur social par le distributeur de gaz afin de s'assurer de la présence du dispositif, de sa conformité et de son bon fonctionnement.

F. - Identification des bâtiments et parties du bâtiment (pièces et volumes) n'ayant pu être contrôlés et motifs, et identification des points de contrôles n'ayant pas pu être réalisés :

Néant

Nota : Nous attirons votre attention sur le fait que la responsabilité du donneur d'ordre reste pleinement engagée en cas d'accident ou d'incident sur tout ou partie de l'installation présente dans des bâtiments, parties du bâtiment n'ayant pu être contrôlés.

Liste des points de contrôles n'ayant pas pu être réalisés :

Appareil	Type	Point de contrôle (selon la norme utilisée)	Points désignés (selon la norme utilisée)	Observations
-	C.3	Installation intérieure - Etanchéité apparente	6a) Lecture d'un débit inférieur ou égal à 6l/h	Absence de compteur
-	C.3	Installation intérieure - Etanchéité apparente	6b1) Lecture d'un débit supérieur à 6l/h avec robinet(s) de commande ouvert(s)	Absence de compteur
-	C.3	Installation intérieure - Etanchéité apparente	6b2) Lecture d'un débit supérieur à 6l/h avec robinet(s) de commande fermé(s)	Absence de compteur
-	C.3	Installation intérieure - Etanchéité apparente	6c) Au moins un défaut d'étanchéité a été observé	Installation non alimentée

G. - Constatations diverses

Commentaires :

Certains points de contrôles n'ont pu être contrôlés. De ce fait la responsabilité du donneur d'ordre reste pleinement engagée en cas d'accident ou d'incident ayant pour origine une défaillance de toute ou partie de l'installation n'ayant pu être contrôlée.

- Attestation de contrôle de moins d'un an de la vacuité des conduits de fumées non présentée
- Justificatif d'entretien de moins d'un an de la chaudière non présenté
- Le conduit de raccordement n'est pas visitable
- Au moins un assemblage par raccord mécanique est réalisé au moyen d'un ruban d'étanchéité

Documents remis par le donneur d'ordre à l'opérateur de repérage :

Néant

Observations complémentaires :

Néant

H. - Conclusion**Conclusion :**

- L'installation ne comporte aucune anomalie.
- L'installation comporte des anomalies de type A1 qui devront être réparées ultérieurement.
- L'installation comporte des anomalies de type A2 qui devront être réparées dans les meilleurs délais.
- L'installation comporte des anomalies de type DGI qui devront être réparées avant remise en service.
- L'installation comporte une anomalie 32c qui devra faire l'objet d'un traitement particulier par le syndic ou le bailleur social sous le contrôle du distributeur de gaz.

I. - En cas de DGI : actions de l'opérateur de diagnostic

- Fermeture totale avec pose d'une étiquette signalant la condamnation de l'installation de gaz
ou
- Fermeture partielle avec pose d'une étiquette signalant la condamnation d'un appareil ou d'une partie de l'installation
- Transmission au Distributeur de gaz par courrier des informations suivantes :
 - référence du contrat de fourniture de gaz, du Point de Comptage Estimation, du Point de Livraison ou du numéro de compteur ;
 - codes des anomalies présentant un Danger Grave et Immédiat (DGI).
- Remise au client de la « fiche informative distributeur de gaz » remplie.

J. - En cas d'anomalie 32c : actions de l'opérateur de diagnostic

- Transmission au Distributeur de gaz par courrier de la référence du contrat de fourniture de gaz, du Point de Comptage Estimation, du Point de Livraison ou du numéro de compteur ;
- Remise au syndic ou au bailleur social de la « fiche informative distributeur de gaz » remplie. ;

Nota : Le présent rapport est établi par une personne dont les compétences sont certifiées par **LCC QUALIXPERT - 17 Rue des Capucins 81100 CASTRES (détail sur www.info-certif.fr)**


Cachet de l'entreprise

Dates de visite et d'établissement de l'état de l'installation gaz :

Visite effectuée le **18/04/2025**.

Fait à **BORDEAUX**, le **23/06/2025**

Par : **Teddy ARDOUIN**



Annexe - Règles élémentaires de sécurité et d'usage à respecter (liste non exhaustive)

Tous les travaux réalisés sur l'installation de gaz du logement, y compris les remplacements d'appareils, doivent faire l'objet de l'établissement d'un certificat de conformité modèle 2, conformément à l'arrêté du 23 février 2018 modifié. Seules les exceptions mentionnées à l'article 21 - 4° de l'arrêté du 23 février 2018 modifié dans le guide « modifications mineures » dispensent de cette obligation.

Les accidents dus aux installations gaz, tout en restant peu nombreux, sont responsables d'un nombre important de victimes. La vétusté des installations, l'absence d'entretien des appareils et certains comportements imprudents sont des facteurs de risque : 98 % des accidents, fuites et explosions sont recensés dans les installations intérieures. Les intoxications oxycarbonées et les explosions font un grand nombre de victimes qui décèdent ou gardent des séquelles et handicaps à long terme.

Quels sont les moyens de prévention des accidents liés aux installations intérieures gaz ?

Pour prévenir les accidents liés aux installations intérieures gaz, il est nécessaire d'observer quelques règles de base :

- Renouvelez le tuyau de raccordement de la cuisinière ou de la bouteille de gaz régulièrement et dès qu'il est fissuré,
- Faire ramoner les conduits d'évacuation des appareils de chauffage et de cheminée régulièrement,
- Faire entretenir et contrôler régulièrement les installations intérieures de gaz par un professionnel.

Mais il s'agit également d'être vigilant, des gestes simples doivent devenir des automatismes :

- ne pas utiliser les produits aérosols ou les bouteilles de camping-gaz dans un espace confiné, près d'une source de chaleur,
- fermer le robinet d'alimentation de votre cuisinière après chaque usage et vérifiez la date de péremption du tuyau souple de votre cuisinière ou de votre bouteille de gaz,
- assurer une bonne ventilation de votre logement, n'obstruer pas les bouches d'aération,
- sensibiliser les enfants aux principales règles de sécurité des appareils gaz.

Quelle conduite adopter en cas de fuite de gaz ?

Lors d'une fuite de gaz, il faut éviter tout risque d'étincelle qui entraînerait une explosion :

- ne pas allumer la lumière, ni toucher aux interrupteurs, ni aux disjoncteurs,
- ne pas téléphoner de chez vous, que ce soit avec un téléphone fixe ou un portable,
- ne pas prendre l'ascenseur mais les escaliers,
- une fois à l'extérieur, prévenir les secours

Pour aller plus loin : <http://www.developpement-durable.gouv.fr>

DPE Diagnostic de performance énergétique (logement)

N°ADEME : [2533E1337472R](#)
Etabli le : 18/04/2025
Valable jusqu'au : 17/04/2035

Ce document vous permet de savoir si votre logement est économe en énergie et préserve le climat. Il vous donne également des pistes pour améliorer ses performances et réduire vos factures. *Pour en savoir plus : <https://www.ecologie.gouv.fr/diagnostic-performance-energetique-dpe>*

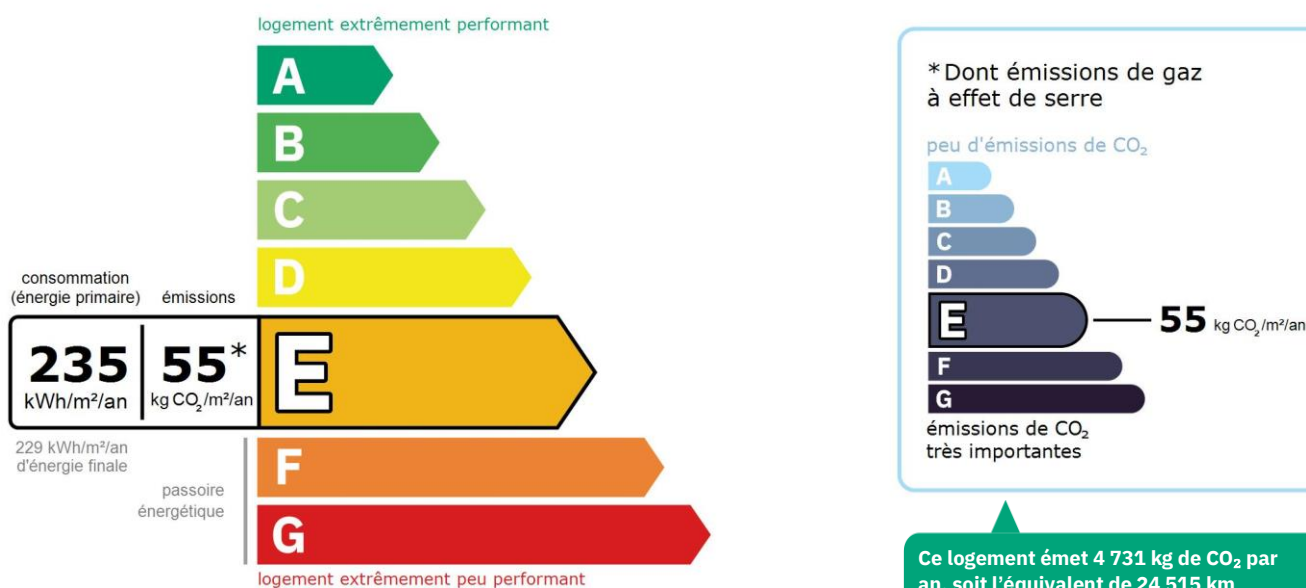


Adresse : **76 Cours de Luze**
33300 BORDEAUX
Etage 1, N° de lot: 89

Type de bien : Appartement
Année de construction : 1948 - 1974
Surface de référence : **84,53 m²**

Propriétaire : Consorts Succession BÈRE Pierrette
Adresse :

Performance énergétique et climatique



Le niveau de consommation énergétique dépend de l'isolation du logement et de la performance des équipements.
Pour l'améliorer, voir pages 4 à 6

Ce logement émet **4 731 kg de CO₂ par an**, soit l'équivalent de **24 515 km parcourus en voiture**.
Le niveau d'émissions dépend principalement des types d'énergies utilisées (bois, électricité, gaz, fioul, etc.)

Estimation des coûts annuels d'énergie du logement

Les coûts sont estimés en fonction des caractéristiques de votre logement et pour une utilisation standard sur 5 usages (chauffage, eau chaude sanitaire, climatisation, éclairage, auxiliaires) voir p.3 pour voir les détails par poste.



entre **1 520 €** et **2 110 €** par an

Prix moyens des énergies indexés sur les années 2021, 2022, 2023 (abonnements compris)

Comment réduire ma facture d'énergie ? Voir p. 3

Informations diagnostiqueur

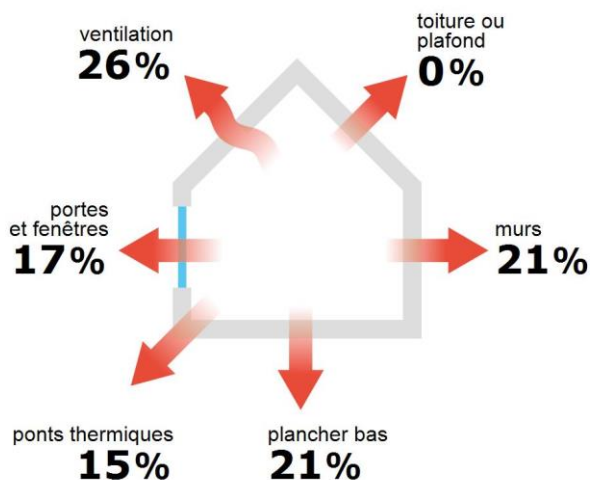
PYTHEAS
19 rue Francisco Ferrer
33700 MERIGNAC
tel : 05 56 90 13 49

Diagnostiqueur : Teddy ARDOUIN
Email : contact@bureau-pytheas.fr
N° de certification : C3276
Organisme de certification : LCC QUALIXPERT

bureau
pytheas

À l'attention du propriétaire du bien au moment de la réalisation du DPE : Dans le cadre du Règlement général sur la protection des données (RGPD), l'Ademe vous informe que vos données personnelles (Nom-Prénom-Adresse) sont stockées dans la base de données de l'observatoire DPE à des fins de contrôles ou en cas de contestations ou de procédures judiciaires. Ces données sont stockées jusqu'à la date de fin de validité du DPE. Vous disposez d'un droit d'accès, de rectification, de portabilité, d'effacement ou une limitation du traitement de ces données. Si vous souhaitez faire valoir votre droit, veuillez nous contacter à l'adresse mail indiquée à la page « Contacts » de l'Observatoire DPE (<https://observatoire-dpe.ademe.fr/>).

Schéma des déperditions de chaleur



Performance de l'isolation




Système de ventilation en place



Ventilation naturelle par conduit

Confort d'été (hors climatisation)*



Les caractéristiques de votre logement améliorant le confort d'été :



bonne inertie du logement



logement traversant

Pour améliorer le confort d'été :



Équipez les fenêtres de votre logement de volets extérieurs ou brise-soleil.

Logement équipé d'une climatisation



La climatisation permet de garantir un bon niveau de confort d'été mais augmente les consommations énergétiques du logement.

Production d'énergies renouvelables

équipement(s) présent(s) dans ce logement :



pompe à chaleur

D'autres solutions d'énergies renouvelables existent :



chauffe-eau thermodynamique



panneaux solaires photovoltaïques



panneaux solaires thermiques



géothermie


















réseau de chaleur ou de froid vertueux



chauffage au bois

*Le niveau de confort d'été présenté ici s'appuie uniquement sur les caractéristiques de votre logement (la localisation n'est pas prise en compte).

Montants et consommations annuels d'énergie

Usage		Consommation d'énergie (en kWh énergie primaire)	Frais annuels d'énergie (fourchette d'estimation*)	Répartition des dépenses
 chauffage	 Réseau de chaleur	13 623 (13 623 é.f.)	entre 1 030 € et 1 400 €	 67 %
 eau chaude	 Réseau de chaleur	5 342 (5 342 é.f.)	entre 400 € et 550 €	 26 %
 refroidissement	 Electrique	241 (105 é.f.)	entre 30 € et 50 €	 2 %
 éclairage	 Electrique	384 (167 é.f.)	entre 40 € et 70 €	 3 %
 auxiliaires	 Electrique	355 (154 é.f.)	entre 20 € et 40 €	 2 %
énergie totale pour les usages recensés :		19 945 kWh (19 391 kWh é.f.)	entre 1 520 € et 2 110 € par an	

Pour rester dans cette fourchette d'estimation, voir les recommandations d'usage ci-dessous

Conventionnellement, ces chiffres sont donnés pour une température de chauffage de 19° réduite à 16°C la nuit ou en cas d'absence du domicile, une climatisation réglée à 28° (si présence de clim), et une consommation d'eau chaude de 118ℓ par jour.

é.f. → énergie finale

Prix moyens des énergies indexés sur les années 2021, 2022, 2023 (abonnements compris)

▲ Seules les consommations d'énergie nécessaires au chauffage, à la climatisation, à la production d'eau chaude sanitaire, à l'éclairage et aux auxiliaires (ventilateurs, pompes) sont prises en compte dans cette estimation. Les consommations liées aux autres usages (électroménager, appareils électroniques...) ne sont pas comptabilisées.

▲ Les factures réelles dépendront de nombreux facteurs : prix des énergies, météo de l'année (hiver froid ou doux...), nombre de personnes dans le logement et habitudes de vie, entretien des équipements....

Recommandations d'usage pour votre logement

Quelques gestes simples pour maîtriser votre facture d'énergie :



Température recommandée en hiver → 19°C

Chauffer à 19°C plutôt que 21°C, c'est -21% sur votre facture **soit -321€ par an**

Astuces

- Diminuez le chauffage quand vous n'êtes pas là.
- Chauffez les chambres à 17° la nuit.




Si climatisation, température recommandée en été → 28°C

Climatiser à 28°C plutôt que 26°C c'est en moyenne -67% sur votre facture **soit -74€ par an**

Astuces

- Fermez les fenêtres et volets la journée quand il fait chaud.
- Aérez votre logement la nuit.



Consommation recommandée → 118ℓ/jour d'eau chaude à 40°C

Estimation faite par rapport à la surface de votre logement (2-3 personnes). Une douche de 5 minute = environ 40ℓ

49ℓ consommés en moins par jour, c'est -29% sur votre facture **soit -196€ par an**

Astuces





- Installez des mousseurs d'eau sur les robinets et un pommeau à faible débit sur la douche.
- Réduisez la durée des douches.








En savoir plus sur les bons réflexes d'économie d'énergie : france-renov.gouv.fr

Voir en annexe le descriptif détaillé du logement et de ses équipements

Vue d'ensemble du logement






	description	isolation
 Murs	Mur en béton banché d'épaisseur ≤ 20 cm non isolé donnant sur l'extérieur / Mur en béton banché d'épaisseur ≤ 20 cm avec un doublage rapporté non isolé donnant sur l'extérieur / Mur en béton banché d'épaisseur ≤ 20 cm non isolé donnant sur des circulations sans ouverture directe sur l'extérieur / Mur en béton banché d'épaisseur ≤ 20 cm non isolé donnant sur des circulations avec ouverture directe sur l'extérieur	insuffisante
 Plancher bas	Dalle béton donnant sur l'extérieur avec isolation intrinsèque ou en sous-face (4 cm)	insuffisante
 Toiture/plafond	Dalle béton non isolée donnant sur un local chauffé	Sans objet
 Portes et fenêtres	Fenêtres battantes pvc, double vitrage avec lame d'air 15 mm / Fenêtres battantes pvc, double vitrage avec lame d'air 15 mm et volets roulants pvc / Portes-fenêtres coulissantes métal à rupture de ponts thermiques, double vitrage avec lame d'argon 15 mm à isolation renforcée et volets roulants pvc / Portes-fenêtres coulissantes métal sans rupture de ponts thermiques, double vitrage avec lame d'air 12 mm et volets roulants pvc / Porte(s) bois opaque pleine	bonne

Vue d'ensemble des équipements

	description
 Chauffage	Réseau de chaleur isolé avec équipement d'intermittence central collectif. Emetteur(s): plancher chauffant
 Eau chaude sanitaire	Combiné au système de chauffage
 Climatisation	Electrique - Pompe à chaleur (divisé) - type split
 Ventilation	Ventilation naturelle par conduit
 Pilotage	Avec intermittence centrale collectif

Recommandations de gestion et d'entretien des équipements

Pour maîtriser vos consommations d'énergie, la bonne gestion et l'entretien régulier des équipements de votre logement sont essentiels.

	type d'entretien
 Eclairage	Eteindre les lumières lorsque personne n'utilise la pièce.
 Isolation	Faire vérifier les isolants et les compléter tous les 20 ans.
 Radiateur	Laisser les robinets thermostatiques en position ouverte en fin de saison de chauffe. Ne jamais placer un meuble devant un émetteur de chaleur. Purger les radiateurs s'il y a de l'air.
 Refroidissement	Privilégier les brasseurs d'air. Programmer le système de refroidissement ou l'adapter en fonction de la présence des usagers.
 Ventilation	Nettoyer régulièrement les bouches. Veiller à ouvrir les fenêtres de chaque pièce très régulièrement

Selon la configuration, certaines recommandations relèvent de la copropriété ou du gestionnaire de l'immeuble.

Recommandations d'amélioration de la performance



Des travaux peuvent vous permettre d'améliorer significativement l'efficacité énergétique de votre logement et ainsi de faire des économies d'énergie, d'améliorer son confort, de le valoriser et de le rendre plus écologique. Le pack ① de travaux vous permet de réaliser les travaux prioritaires, et le pack ② d'aller vers un logement très performant.




Si vous en avez la possibilité, il est plus efficace et rentable de procéder à une rénovation globale de votre logement (voir packs de travaux ① + ② ci-dessous). La rénovation performante par étapes est aussi une alternative possible (réalisation du pack ① avant le pack ②). Faites-vous accompagner par un professionnel compétent (bureau d'études, architecte, entreprise générale de travaux, groupement d'artisans...) pour préciser votre projet et coordonner vos travaux.

1

Les travaux essentiels




Montant estimé : 1500 à 2300€

Lot	Description	Performance recommandée
 Mur	Isolation des murs par l'intérieur. Avant d'isoler un mur, vérifier qu'il ne présente aucune trace d'humidité.	$R > 4,5 \text{ m}^2 \cdot \text{K/W}$

2

Les travaux à envisager

Montant estimé : 22600 à 33900€

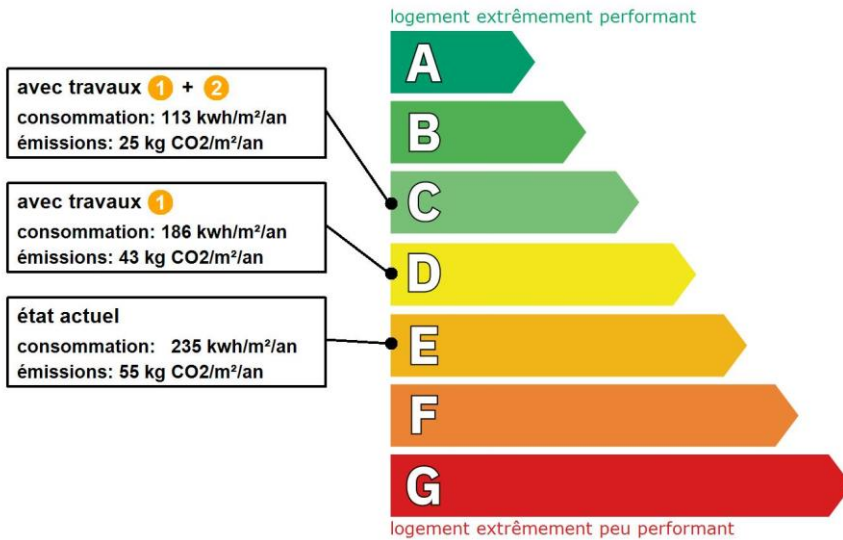
Lot	Description	Performance recommandée
 Plancher	Isolation des planchers en sous face. ▲ Travaux à réaliser en lien avec la copropriété	$R > 3,5 \text{ m}^2 \cdot \text{K/W}$
 Portes et fenêtres	Remplacer les fenêtres par des fenêtres double vitrage à isolation renforcée. ▲ Travaux à réaliser en lien avec la copropriété ▲ Travaux pouvant nécessiter une autorisation d'urbanisme	$U_w = 1,3 \text{ W/m}^2 \cdot \text{K}$, $S_w = 0,42$
 Eau chaude sanitaire	Mettre en place un système Solaire ▲ Travaux à réaliser par la copropriété	

Commentaires :

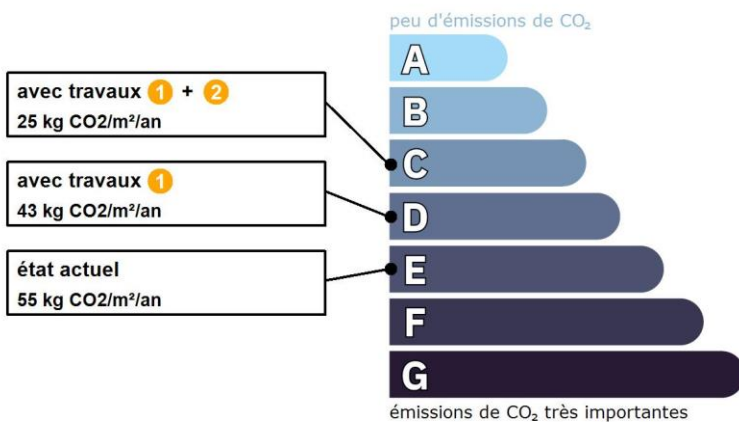
Néant

Recommandations d'amélioration de la performance (suite)

Évolution de la performance après travaux



Dont émissions de gaz à effet de serre



Préparez votre projet !

Contactez le conseiller France Rénov' le plus proche de chez vous, pour des conseils gratuits et indépendants sur vos choix de travaux et d'artisans :

<https://france-renov.gouv.fr/espaces-conseil-fr>

ou 0808 800 700 (prix d'un appel local)

Vous pouvez bénéficier d'aides, de primes et de subventions pour vos travaux :

<https://france-renov.gouv.fr/aides>



Pour répondre à l'urgence climatique et environnementale, la France s'est fixée pour objectif d'ici 2050 de rénover l'ensemble des logements à un haut niveau de performance énergétique.

À court terme, la priorité est donnée à la suppression des énergies fortement émettrices de gaz à effet de serre (fioul, charbon) et à l'éradication des «passoires énergétiques» d'ici 2028.

Fiche technique du logement

Cette fiche liste les caractéristiques techniques du bien diagnostiqué renseignées par le diagnostiqueur pour obtenir les résultats présentés dans ce document. En cas de problème, contactez la personne ayant réalisé ce document ou l'organisme certificateur qui l'a certifiée (diagnostiqueurs.din.developpement-durable.gouv.fr).

Le présent rapport est établi par une personne dont les compétences sont certifiées par :
LCC QUALIXPERT - 17 Rue des Capucins 81100 CASTRES (détail sur www.info-certif.fr)









Référence du logiciel validé : **LICIEL Diagnostics v4 [Moteur BBS Slama: 2024.6.1.0]** Justificatifs fournis pour établir le DPE :
Référence du DPE : **P25/Succession/1303** Néant
Date de visite du bien : **18/04/2025**
Invariant fiscal du logement : **N/A**
Référence de la parcelle cadastrale : **Section cadastrale PV, Parcelle(s) n° 93**
Méthode de calcul utilisée pour l'établissement du DPE : **3CL-DPE 2021**
Numéro d'immatriculation de la copropriété : **N/A**

La **surface de référence** d'un logement est la surface habitable du logement au sens de l'article R. 156-1 du code de la construction et de l'habitation, à laquelle sont ajoutées les surfaces des vérandas chauffées ainsi que les surfaces des locaux chauffés pour l'usage principal d'occupation humaine, d'une hauteur sous plafond d'au moins 1,80 mètres.












Explications personnalisées sur les éléments pouvant amener à des différences entre les consommations estimées et les consommations réelles :










































Les consommations de ce DPE sont calculées pour des conditions d'usage fixées (on considère que les occupants les utilisent suivant des conditions standard), et pour des conditions climatiques moyennes du lieu. Il peut donc apparaître des divergences importantes entre les factures d'énergie que vous payez et la consommation conventionnelle pour plusieurs raisons : suivant la rigueur de l'hiver ou le comportement réellement constaté des occupants, qui peuvent s'écarter fortement de celui choisi dans les conditions standard et également les frais d'énergie qui font intervenir des valeurs qui varient sensiblement dans le temps. Ce DPE utilise des valeurs qui reflètent les prix moyens des énergies que l'Observatoire de l'Énergie constate au niveau national et donc peut s'écarter du prix de votre abonnement. De plus, ce DPE a été réalisé selon une modélisation 3CL (définie par arrêté) qui est sujette à des modifications dans le temps qui peuvent également faire évoluer les résultats.


















































Généralités







Donnée d'entrée	Origine de la donnée	Valeur renseignée
Département	 Observé / mesuré	33 Gironde
Altitude	 Donnée en ligne	4 m
Type de bien	 Observé / mesuré	Appartement
Année de construction	 Estimé	1948 - 1974
Surface de référence du logement	 Observé / mesuré	84,53 m ²
Surface de référence de l'immeuble	 Observé / mesuré	6800 m ²
Nombre de niveaux du logement	 Observé / mesuré	1
Hauteur moyenne sous plafond	 Observé / mesuré	2,5 m

Enveloppe














Donnée d'entrée	Origine de la donnée	Valeur renseignée
Mur 1 Est	Surface du mur	 Observé / mesuré 9,71 m ²
	Type d'adjacence	 Observé / mesuré l'extérieur
	Matériau mur	 Observé / mesuré Mur en béton banché
	Épaisseur mur	 Observé / mesuré ≤ 20 cm
	Isolation	 Observé / mesuré non
Mur 2 Ouest	Surface du mur	 Observé / mesuré 12,34 m ²
	Type d'adjacence	 Observé / mesuré l'extérieur
	Matériau mur	 Observé / mesuré Mur en béton banché
	Épaisseur mur	 Observé / mesuré ≤ 20 cm
	Isolation	 Observé / mesuré non
	Doublage rapporté avec lame d'air	 Observé / mesuré plus de 15mm, bois, plâtre ou brique

Mur 3 Nord	Surface du mur	 Observé / mesuré	1,3 m ²
	Type d'adjacence	 Observé / mesuré	des circulations sans ouverture directe sur l'extérieur
	Etat isolation des parois Aiu	 Observé / mesuré	non isolé
	Surface Aue	 Observé / mesuré	0 m ²
	Etat isolation des parois Aue	 Observé / mesuré	non isolé
	Matériau mur	 Observé / mesuré	Mur en béton banché
	Epaisseur mur	 Observé / mesuré	≤ 20 cm
	Isolation	 Observé / mesuré	non
Mur 4 Nord, Est	Surface du mur	 Observé / mesuré	13,1 m ²
	Type d'adjacence	 Observé / mesuré	des circulations avec ouverture directe sur l'extérieur
	Surface Aiu	 Observé / mesuré	143 m ²
	Etat isolation des parois Aiu	 Observé / mesuré	non isolé
	Surface Aue	 Observé / mesuré	113 m ²
	Etat isolation des parois Aue	 Observé / mesuré	non isolé
	Matériau mur	 Observé / mesuré	Mur en béton banché
	Epaisseur mur	 Observé / mesuré	≤ 20 cm
Plancher	Isolation	 Observé / mesuré	non
	Surface de plancher bas	 Observé / mesuré	84,53 m ²
	Type d'adjacence	 Observé / mesuré	l'extérieur
	Type de pb	 Observé / mesuré	Dalle béton
	Isolation: oui / non / inconnue	 Observé / mesuré	oui
Plafond	Epaisseur isolant	 Observé / mesuré	4 cm
	Surface de plancher haut	 Observé / mesuré	84,53 m ²
	Type d'adjacence	 Observé / mesuré	un local chauffé
	Type de ph	 Observé / mesuré	Dalle béton
Fenêtre 1 Est	Isolation	 Observé / mesuré	non
	Surface de baies	 Observé / mesuré	3,73 m ²
	Placement	 Observé / mesuré	Mur 1 Est
	Orientation des baies	 Observé / mesuré	Est
	Inclinaison vitrage	 Observé / mesuré	vertical
	Type ouverture	 Observé / mesuré	Fenêtres battantes
	Type menuiserie	 Observé / mesuré	PVC
	Type de vitrage	 Observé / mesuré	double vitrage
	Epaisseur lame air	 Observé / mesuré	15 mm
	Présence couche peu émissive	 Observé / mesuré	non
	Gaz de remplissage	 Observé / mesuré	Air
	Positionnement de la menuiserie	 Observé / mesuré	au nu intérieur
	Largeur du dormant menuiserie	 Observé / mesuré	Lp: 5 cm
	Type de masques proches	 Observé / mesuré	Absence de masque proche
	Type de masques lointains	 Observé / mesuré	Absence de masque lointain
Fenêtre 2 Est	Surface de baies	 Observé / mesuré	3,06 m ²
	Placement	 Observé / mesuré	Mur 1 Est
	Orientation des baies	 Observé / mesuré	Est
	Inclinaison vitrage	 Observé / mesuré	vertical
	Type ouverture	 Observé / mesuré	Fenêtres battantes
	Type menuiserie	 Observé / mesuré	PVC
	Type de vitrage	 Observé / mesuré	double vitrage
	Epaisseur lame air	 Observé / mesuré	15 mm
	Présence couche peu émissive	 Observé / mesuré	non
	Gaz de remplissage	 Observé / mesuré	Air
	Positionnement de la menuiserie	 Observé / mesuré	au nu intérieur

	Largeur du dormant menuiserie	 Observé / mesuré	Lp: 5 cm
	Type volets	 Observé / mesuré	Volets roulants PVC (tablier > 12mm)
	Type de masques proches	 Observé / mesuré	Absence de masque proche
	Type de masques lointains	 Observé / mesuré	Absence de masque lointain
Porte-fenêtre 1 Ouest	Surface de baies	 Observé / mesuré	6,89 m ²
	Placement	 Observé / mesuré	Mur 2 Ouest
	Orientation des baies	 Observé / mesuré	Ouest
	Inclinaison vitrage	 Observé / mesuré	vertical
	Type ouverture	 Observé / mesuré	Portes-fenêtres coulissantes
	Type menuiserie	 Observé / mesuré	Métal avec rupteur de ponts thermiques
	Type de vitrage	 Observé / mesuré	double vitrage
	Epaisseur lame air	 Observé / mesuré	15 mm
	Présence couche peu émissive	 Observé / mesuré	oui
	Gaz de remplissage	 Observé / mesuré	Argon / Krypton
	Positionnement de la menuiserie	 Observé / mesuré	au nu intérieur
	Largeur du dormant menuiserie	 Observé / mesuré	Lp: 5 cm
	Type volets	 Observé / mesuré	Volets roulants PVC (tablier > 12mm)
	Type de masques proches	 Observé / mesuré	Baie en fond de balcon
	Avancée l (profondeur des masques proches)	 Observé / mesuré	< 2 m
	Type de masques lointains	 Observé / mesuré	Absence de masque lointain
Porte-fenêtre 2 Ouest	Surface de baies	 Observé / mesuré	8,2 m ²
	Placement	 Observé / mesuré	Mur 2 Ouest
	Orientation des baies	 Observé / mesuré	Ouest
	Inclinaison vitrage	 Observé / mesuré	vertical
	Type ouverture	 Observé / mesuré	Portes-fenêtres coulissantes
	Type menuiserie	 Observé / mesuré	Métal sans rupteur de ponts thermiques
	Type de vitrage	 Observé / mesuré	double vitrage
	Epaisseur lame air	 Observé / mesuré	12 mm
	Présence couche peu émissive	 Observé / mesuré	non
	Gaz de remplissage	 Observé / mesuré	Air
	Positionnement de la menuiserie	 Observé / mesuré	au nu intérieur
	Largeur du dormant menuiserie	 Observé / mesuré	Lp: 5 cm
	Type volets	 Observé / mesuré	Volets roulants PVC (tablier > 12mm)
	Type de masques proches	 Observé / mesuré	Baie en fond de balcon
	Avancée l (profondeur des masques proches)	 Observé / mesuré	< 2 m
	Type de masques lointains	 Observé / mesuré	Absence de masque lointain
Porte	Surface de porte	 Observé / mesuré	1,63 m ²
	Placement	 Observé / mesuré	Mur 3 Nord
	Type d'adjacence	 Observé / mesuré	des circulations sans ouverture directe sur l'extérieur
	Nature de la menuiserie	 Observé / mesuré	Porte simple en bois
	Type de porte	 Observé / mesuré	Porte opaque pleine
	Présence de joints d'étanchéité	 Observé / mesuré	non
	Positionnement de la menuiserie	 Observé / mesuré	au nu intérieur
Pont Thermique 1	Largeur du dormant menuiserie	 Observé / mesuré	Lp: 5 cm
	Type de pont thermique	 Observé / mesuré	Mur 1 Est / Fenêtre 1 Est
	Type isolation	 Observé / mesuré	non isolé
	Longueur du PT	 Observé / mesuré	9,4 m
	Largeur du dormant menuiserie Lp	 Observé / mesuré	Lp: 5 cm
	Position menuiseries	 Observé / mesuré	au nu intérieur

Pont Thermique 2	Type de pont thermique	 Observé / mesuré	Mur 1 Est / Fenêtre 2 Est
	Type isolation	 Observé / mesuré	non isolé
	Longueur du PT	 Observé / mesuré	8 m
	Largeur du dormant menuiserie Lp	 Observé / mesuré	Lp: 5 cm
	Position menuiseries	 Observé / mesuré	au nu intérieur
Pont Thermique 3	Type de pont thermique	 Observé / mesuré	Mur 2 Ouest / Porte-fenêtre 1 Ouest
	Type isolation	 Observé / mesuré	non isolé
	Longueur du PT	 Observé / mesuré	11,6 m
	Largeur du dormant menuiserie Lp	 Observé / mesuré	Lp: 5 cm
	Position menuiseries	 Observé / mesuré	au nu intérieur
Pont Thermique 4	Type de pont thermique	 Observé / mesuré	Mur 2 Ouest / Porte-fenêtre 2 Ouest
	Type isolation	 Observé / mesuré	non isolé
	Longueur du PT	 Observé / mesuré	8,1 m
	Largeur du dormant menuiserie Lp	 Observé / mesuré	Lp: 5 cm
	Position menuiseries	 Observé / mesuré	au nu intérieur
Pont Thermique 5	Type PT	 Observé / mesuré	Mur 1 Est / Plafond
	Type isolation	 Observé / mesuré	non isolé / non isolé
	Longueur du PT	 Observé / mesuré	6,6 m
Pont Thermique 6	Type PT	 Observé / mesuré	Mur 1 Est / Refend
	Type isolation	 Observé / mesuré	non isolé / non isolé
	Longueur du PT	 Observé / mesuré	2,5 m
Pont Thermique 7	Type PT	 Observé / mesuré	Mur 1 Est / Plancher
	Type isolation	 Observé / mesuré	non isolé / ITE
	Longueur du PT	 Observé / mesuré	6,6 m
Pont Thermique 8	Type PT	 Observé / mesuré	Mur 2 Ouest / Plafond
	Type isolation	 Observé / mesuré	non isolé / non isolé
	Longueur du PT	 Observé / mesuré	11 m
Pont Thermique 9	Type PT	 Observé / mesuré	Mur 2 Ouest / Refend
	Type isolation	 Observé / mesuré	non isolé / non isolé
	Longueur du PT	 Observé / mesuré	5 m
Pont Thermique 10	Type PT	 Observé / mesuré	Mur 2 Ouest / Plancher
	Type isolation	 Observé / mesuré	non isolé / ITE
	Longueur du PT	 Observé / mesuré	11 m

Systèmes

Donnée d'entrée	Origine de la donnée	Valeur renseignée
Ventilation	Type de ventilation	 Observé / mesuré Ventilation naturelle par conduit
	Façades exposées	 Observé / mesuré plusieurs
	Logement Traversant	 Observé / mesuré oui
Chauffage	Type d'installation de chauffage	 Observé / mesuré Installation de chauffage simple
	Surface chauffée	 Observé / mesuré 84,53 m ²
	Nombre de niveaux desservis	 Observé / mesuré 11
	Type générateur	 Observé / mesuré Réseau de chaleur isolé
	Année installation générateur	 Valeur par défaut 1948 - 1974
	Energie utilisée	 Observé / mesuré Réseau de chaleur
	Raccordement réseau urbain	 Observé / mesuré Grand Parc énergies
	Sous-station du réseau urbain isolés	 Observé / mesuré oui
	Présence d'une régulation/Ajust, T° Fonctionnement	 Observé / mesuré non
Type émetteur	 Observé / mesuré Plancher chauffant	

	Température de distribution	🔍 Observé / mesuré	supérieur à 65°C
	Année installation émetteur	🔍 Observé / mesuré	Inconnue
	Type de chauffage	🔍 Observé / mesuré	central
	Équipement d'intermittence	🔍 Observé / mesuré	Avec intermittence centrale collectif
	Présence comptage	🔍 Observé / mesuré	0
Eau chaude sanitaire	Nombre de niveaux desservis	🔍 Observé / mesuré	11
	Type générateur	🔍 Observé / mesuré	Réseau de chaleur isolé
	Année installation générateur	❌ Valeur par défaut	1948 - 1974
	Energie utilisée	🔍 Observé / mesuré	Réseau de chaleur
	Type production ECS	🔍 Observé / mesuré	Chauffage et ECS
	Présence d'une régulation/Ajust, T° Fonctionnement	🔍 Observé / mesuré	non
	Type de distribution	🔍 Observé / mesuré	Réseau collectif non isolé, majorité des logements avec pièces alimentées non contiguës
	Bouclage pour ECS	🔍 Observé / mesuré	oui
	Type de production	🔍 Observé / mesuré	instantanée
		Système	🔍 Observé / mesuré
Refroidissement	Surface de référence refroidie	🔍 Observé / mesuré	84,53 m²
	Année installation équipement	🔍 Observé / mesuré	2020
	Energie utilisée	🔍 Observé / mesuré	Electrique

Références réglementaires utilisées :

Article L134-4-2 du CCH, décret n° 2011-807 du 5 juillet 2011, arrêtés du 31 mars 2021, 8 octobre 2021 et du 17 juin 2021 relatif à la transmission des diagnostics de performance énergétique à l'Agence de l'environnement et de la maîtrise de l'énergie et relatif à l'utilisation réglementaire des logiciels pour l'élaboration des diagnostics de performance énergétique, 5 juillet 2024, décret 2020-1610, 2020-1609, 2006-1114, 2008-1175 ; Ordonnance 2005-655 art L271-4 à 6 ; Loi 2004-1334 art L134-1 à 5 ; décret 2006-1147 art R.134-1 à 5 du CCH et loi grenelle 2 n°2010-786 du juillet 2010.

Informations société : PYTHEAS 19 rue Francisco Ferrer 33700 MERIGNAC

Tél. : 05 56 90 13 49 - N°SIREN : 524410255 - Compagnie d'assurance : AXA n° 10513098404

À l'attention du propriétaire du bien au moment de la réalisation du DPE :

Dans le cadre du Règlement général sur la protection des données (RGPD), l'Ademe vous informe que vos données personnelles (Nom-Prénom-Adresse) sont stockées dans la base de données de l'observatoire DPE à des fins de contrôles ou en cas de contestations ou de procédures judiciaires. Ces données sont stockées jusqu'à la date de fin de validité du DPE.

Vous disposez d'un droit d'accès, de rectification, de portabilité, d'effacement ou une limitation du traitement de ces données. Si vous souhaitez faire valoir votre droit, veuillez nous contacter à l'adresse mail indiquée à la page «Contacts» de l'Observatoire DPE (<https://observatoire-dpe.ademe.fr/>).

N°ADEME

[2533E1337472R](#)



Rapport de mission de repérage des matériaux et produits contenant de l'amiante pour l'établissement du constat établi à l'occasion de la vente d'un immeuble bâti (Listes A et B de l'annexe 13-9 du Code de la Santé publique)

Numéro de dossier : P25/Succession/1303
Date du repérage : 18/04/2025

Références réglementaires et normatives	
Textes réglementaires	Articles L. 1334-13, R. 1334-20 et 21, R. 1334-23 et 24, Annexe 13.9 du Code de la Santé Publique; Arrêtés du 12 décembre 2012 et 26 juin 2013, décret 2011-629 du 3 juin 2011, arrêté du 1 ^{er} juin 2015.
Norme(s) utilisée(s)	Norme NF X 46-020 d'Août 2017 : Repérage des matériaux et produits contenant de l'amiante dans les immeubles bâtis

Immeuble bâti visité	
Adresse	Rue : 76 Cours de Luze Bât., escalier, niveau, appartement n°, lot n° : Etage 1, Lot numéro 89 Code postal, ville : . 33300 BORDEAUX Section cadastrale PV, Parcelle(s) n° 93
Périmètre de repérage : Toutes parties accessibles sans démontage ni destruction
Type de logement : Appartement 4 pièce(s)
Fonction principale du bâtiment : Habitation (partie privative d'immeuble)
Date de construction : 1968

Le propriétaire et le donneur d'ordre	
Le(s) propriétaire(s) :	Nom et prénom : Consorts Succession BÈRE Pierrette Adresse :
Le donneur d'ordre	Nom et prénom : Office Notarial des Quinconces - Maître SUDRE Thibaut Adresse : 12 Place des Quinconces 33000 Bordeaux

Le(s) signataire(s)				
	NOM Prénom	Fonction	Organisme certification	Détail de la certification
Opérateur(s) de repérage ayant participé au repérage ----- Personne(s) signataire(s) autorisant la diffusion du rapport	Teddy ARDOUIN	Opérateur de repérage	LCC QUALIXPERT 17 Rue des Capucins 81100 CASTRES	Obtention : 22/07/2020 Échéance : 21/07/2027 N° de certification : C3276
Raison sociale de l'entreprise : PYTHEAS (Numéro SIRET : 52441025500037) Adresse : 19 rue Francisco Ferrer, 33700 MERIGNAC Désignation de la compagnie d'assurance : AXA Numéro de police et date de validité : 10513098404 - 01/10/2025				

Le rapport de repérage
Date d'émission du rapport de repérage : 23/06/2025, remis au propriétaire le 23/06/2025
Diffusion : le présent rapport de repérage ne peut être reproduit que dans sa totalité, annexes incluses
Pagination : le présent rapport avec les annexes comprises, est constitué de 16 pages

Sommaire

- 1 Les conclusions**
- 2 Le(s) laboratoire(s) d'analyses**
- 3 La mission de repérage**
 - 3.1 L'objet de la mission
 - 3.2 Le cadre de la mission
 - 3.2.1 L'intitulé de la mission
 - 3.2.2 Le cadre réglementaire de la mission
 - 3.2.3 L'objectif de la mission
 - 3.2.4 Le programme de repérage de la mission réglementaire.
 - 3.2.5 Programme de repérage complémentaire (le cas échéant)
 - 3.2.6 Le périmètre de repérage effectif
- 4 Conditions de réalisation du repérage**
 - 4.1 Bilan de l'analyse documentaire
 - 4.2 Date d'exécution des visites du repérage in situ
 - 4.3 Écarts, adjonctions, suppressions par rapport aux normes en vigueur
 - 4.4 Plan et procédures de prélèvements
- 5 Résultats détaillés du repérage**
 - 5.1 Liste des matériaux ou produits contenant de l'amiante, états de conservation, conséquences réglementaires (fiche de cotation)
 - 5.2 Liste des matériaux ou produits susceptibles de contenir de l'amiante, mais n'en contenant pas après analyse
 - 5.3 Liste des matériaux ou produits ne contenant pas d'amiante sur justificatif
- 6 Signatures**
- 7 Annexes**

1. – Les conclusions

Avertissement : les textes ont prévu plusieurs cadres réglementaires pour le repérage des matériaux ou produits contenant de l'amiante, notamment pour les cas de démolition d'immeuble. **La présente mission de repérage ne répond pas aux exigences prévues pour les missions de repérage des matériaux et produits contenant de l'amiante avant démolition d'immeuble ou avant réalisation de travaux dans l'immeuble concerné et son rapport ne peut donc pas être utilisé à ces fins.**

1.1. Dans le cadre de mission décrit à l'article 3.2, il a été repéré :

- **des matériaux et produits contenant de l'amiante sur jugement de l'opérateur : Conduit en fibres-ciment (Étage 1 - WC) pour lequel il est recommandé de réaliser une évaluation périodique.***
- **des matériaux et produits contenant de l'amiante après analyse en laboratoire : Dalle de sol (Étage 1 - Cellier) pour lequel il est recommandé de réaliser une évaluation périodique.***

*** Un détail des conséquences réglementaires et recommandations est fourni en annexe de ce rapport, il est rappelé la nécessité d'avertir de la présence d'amiante toute personne pouvant intervenir sur ou à proximité des matériaux et produits concernés ou de ceux les recouvrant ou les protégeant.**

1.2. Dans le cadre de mission décrit à l'article 3.2 les locaux ou parties de locaux, composants ou parties de composants qui n'ont pu être visités et pour lesquels des investigations complémentaires sont nécessaires afin de statuer sur la présence ou l'absence d'amiante :

Localisation	Parties du local	Raison
Néant	-	

2. – Le(s) laboratoire(s) d’analyses

Raison sociale et nom de l’entreprise : ... Eurofins Analyse Bâtiment S.O.
Adresse : 4 Chemin des Maures 33170 Gradignan
Numéro de l’accréditation Cofrac : 1-1751

3. – La mission de repérage

3.1 L’objet de la mission

Dans le cadre de la vente de l’immeuble bâti, ou de la partie d’immeuble bâti, décrit en page de couverture du présent rapport, la mission consiste à repérer dans cet immeuble, ou partie d’immeuble, certains matériaux ou produits contenant de l’amiante conformément à la législation en vigueur.

Pour s’exonérer de tout ou partie de sa garantie des vices cachés, le propriétaire vendeur annexe à la promesse de vente ou au contrat de vente le présent rapport.

3.2 Le cadre de la mission

3.2.1 L’intitulé de la mission

«Repérage en vue de l’établissement du constat établi à l’occasion de la vente de tout ou partie d’un immeuble bâti».

3.2.2 Le cadre réglementaire de la mission

L’article L 271-4 du code de la construction et de l’habitation prévoit qu’ «en cas de vente de tout ou partie d’un immeuble bâti, un dossier de diagnostic technique, fourni par le vendeur, est annexé à la promesse de vente ou, à défaut de promesse, à l’acte authentique de vente. En cas de vente publique, le dossier de diagnostic technique est annexé au cahier des charges.»

Le dossier de diagnostic technique comprend, entre autres, «l’état mentionnant la présence ou l’absence de matériaux ou produits contenant de l’amiante prévu à l’article L. 1334-13 du même code».

La mission, s’inscrivant dans ce cadre, se veut conforme aux textes réglementaires de référence mentionnés en page de couverture du présent rapport.

3.2.3 L’objectif de la mission

«Le repérage a pour objectif d’identifier et de localiser les matériaux et produits contenant de l’amiante mentionnés en annexe du Code la santé publique.»

L’Annexe du Code de la santé publique est l’annexe 13.9 (liste A et B).

3.2.4 Le programme de repérage de la mission réglementaire

Le programme de repérage est défini à minima par l’Annexe 13.9 (liste A et B) du Code de la santé publique et se limite pour une mission normale à la recherche de matériaux et produits contenant de l’amiante dans les composants et parties de composants de la construction y figurant.

En partie droite l’extrait du texte de l’Annexe 13.9

Important : Le programme de repérage de la mission de base est limitatif. Il est plus restreint que celui élaboré pour les missions de repérage de matériaux ou produits contenant de l’amiante avant démolition d’immeuble ou celui à élaborer avant réalisation de travaux.

Liste A	
Composant de la construction	Partie du composant à vérifier ou à sonder
Flocages, Calorifugeages, Faux plafonds	Flocages
	Calorifugeages
	Faux plafonds

Liste B	
Composant de la construction	Partie du composant à vérifier ou à sonder
1. Parois verticales intérieures	
Murs, Cloisons "en dur" et Poteaux (périphériques et intérieurs)	Enduits projetés
	Revêtement dur (plaques de menuiseries)
	Revêtement dur (amiante-ciment)
	Entourages de poteaux (carton)
	Entourages de poteaux (amiante-ciment)
	Entourages de poteaux (matériau sandwich)
Cloisons (légères et préfabriquées), Gains et Coffres verticaux	Entourages de poteaux (carton+plâtre)
	Coffrage perdu
2. Planchers et plafonds	
Plafonds, Poutres et Charpentes, Gains et Coffres Horizontaux	Enduits projetés
	Panneaux collés ou vissés
Planchers	Dalles de sol
3. Conduits, canalisations et équipements intérieurs	
Conduits de fluides (air, eau, autres fluides)	Conduits
	Enveloppes de calorifuges
Clapets / volets coupe-feu	Clapets coupe-feu
	Volets coupe-feu
	Rebouchage
Portes coupe-feu	Joints (tresses)
	Joints (bandes)
Vide-ordures	Conduits
4. Eléments extérieurs	
Toitures	Plaques (composites)
	Plaques (fibres-ciment)
	Ardoises (composites)
	Ardoises (fibres-ciment)
	Accessoires de couvertures (composites)
	Accessoires de couvertures (fibres-ciment)
	Bardeaux bitumineux
Bardages et façades légères	Plaques (composites)
	Plaques (fibres-ciment)
	Ardoises (composites)
	Ardoises (fibres-ciment)
	Panneaux (composites)
Conduits en toiture et façade	Panneaux (fibres-ciment)
	Conduites d’eaux pluviales en amiante-ciment
	Conduites d’eaux usées en amiante-ciment
	Conduits de fumée en amiante-ciment

3.2.5 Programme de repérage complémentaire (le cas échéant)

En plus du programme de repérage réglementaire, le présent rapport porte sur les parties de composants suivantes :

Composant de la construction	Partie du composant ayant été inspecté (Description)	Sur demande ou sur information
Néant	-	

3.2.6 Le périmètre de repérage effectif

Il s'agit de l'ensemble des locaux ou parties de l'immeuble concerné par la mission de repérage figurant sur le schéma de repérage joint en annexe à l'exclusion des locaux ou parties d'immeuble n'ayant pu être visités.

Descriptif des pièces visitées

Étage 1 - Entrée
Étage 1 - Cuisine
Étage 1 - WC
Étage 1 - Chambre 1
Étage 1 - Salle de bains

Étage 1 - Chambre 2
Étage 1 - Séjour
Étage 1 - Salon
Étage 1 - Balcon
Étage 1 - Cellier
Étage 12 - Cellier N°111

Localisation	Description
Étage 1 - Cuisine	Sol : Carrelage Mur : Plâtre et Tapisserie Plafond : Plâtre et Peinture Plinthes : Carrelage Fenêtre : PVC Porte : Métal et Peinture
Étage 1 - Entrée	Sol : Carrelage Mur : Plâtre et Tapisserie Plafond : Plâtre et Peinture Plinthes : Carrelage Porte 1 : Bois et Peinture Porte 2 : Métal et Peinture
Étage 1 - WC	Sol : Carrelage Mur : Plâtre et Tapisserie Plafond : Plâtre et Peinture Plinthes : Carrelage Porte : Métal et Peinture
Étage 1 - Chambre 1	Sol : Béton et Moquette collée Mur : Plâtre et Tapisserie Plafond : Plâtre et Peinture Plinthes : Carrelage Fenêtre : PVC Porte : Métal et Peinture
Étage 1 - Chambre 2	Sol : Béton et Moquette collée Mur : Plâtre et Tapisserie Plafond : Plâtre et Peinture Plinthes : Carrelage Fenêtre : Aluminium Porte : Métal et Peinture
Étage 1 - Salle de bains	Sol : Carrelage Mur : Plâtre et Peinture et faïence Plafond : Plâtre et Peinture Porte : Métal et Peinture
Étage 1 - Séjour	Sol : Carrelage Mur : Plâtre et Tapisserie Plafond : Plâtre et Peinture Plinthes : Carrelage Fenêtre : Aluminium Porte : Bois
Étage 1 - Salon	Sol : Carrelage Mur : Plâtre et Tapisserie Plafond : Plâtre et Peinture Plinthes : Carrelage Fenêtre : Aluminium
Étage 1 - Balcon	Sol : Carrelage Mur : Béton et Peinture Plafond : Béton et Peinture
Étage 1 - Cellier	Sol : Dalles plastiques Mur : Plâtre et Tapisserie Plafond : Plâtre et Peinture Plinthes : Bois et Peinture Porte : Métal et Peinture
Étage 12 - Cellier N°111	Sol : Béton Mur : Béton Plafond : Béton Fenêtre : Aluminium

Localisation	Description
	Porte : Métal et Peinture

4. – Conditions de réalisation du repérage

4.1 Bilan de l'analyse documentaire

Documents demandés	Documents remis
Rapports concernant la recherche d'amiante déjà réalisés	-
Documents décrivant les ouvrages, produits, matériaux et protections physiques mises en place	-
Eléments d'information nécessaires à l'accès aux parties de l'immeuble bâti en toute sécurité	-

Observations :

Néant

4.2 Date d'exécution des visites du repérage in situ

Date de la commande : 04/04/2025

Date(s) de visite de l'ensemble des locaux : 18/04/2025

Heure d'arrivée : 11 h 30

Durée du repérage : 02 h 30

Personne en charge d'accompagner l'opérateur de repérage : Sans accompagnateur

4.3 Écarts, adjonctions, suppressions par rapport aux normes en vigueur

La mission de repérage s'est déroulée conformément aux prescriptions de la norme NF X 46-020, révision d'Août 2017.

Observations	Oui	Non	Sans Objet
Plan de prévention réalisé avant intervention sur site	-	-	X
Vide sanitaire accessible			X
Combles ou toiture accessibles et visitables			X



4.4 Plan et procédures de prélèvements

L'ensemble des prélèvements a été réalisé dans le respect du plan et des procédures d'intervention.

5. – Résultats détaillés du repérage

5.1 Liste des matériaux ou produits contenant de l'amiante, états de conservation, conséquences réglementaires (fiche de cotation)

Matériaux ou produits contenant de l'amiante

Localisation	Identifiant + Description	Conclusion (justification)	Etat de conservation** et préconisations*	Photo
Étage 1 - WC	Identifiant: M002 Description: Conduit en fibres-ciment Liste selon annexe.13-9 du CSP: B	Présence d'amiante (sur jugement de l'opérateur)	Matériau non dégradé Résultat EP** Préconisation : Il est recommandé de réaliser une évaluation périodique. Recommandation : Voir les Mesures d'ordre général – Obligations réglementaires	
Étage 1 - Cellier	Identifiant: M001-P001 Description: Dalle de sol Liste selon annexe.13-9 du CSP: B	Présence d'amiante (Après analyse en laboratoire)	Matériau non dégradé Résultat EP** Préconisation : Il est recommandé de réaliser une évaluation périodique. Recommandation : Voir les Mesures d'ordre général – Obligations réglementaires	

* Un détail des conséquences réglementaires et recommandations est fourni en annexe 7.4 de ce présent rapport

** détails fournis en annexe 7.3 de ce présent rapport

Nota : Dès réception de ce rapport, il est nécessaire d'avertir de la présence d'amiante toute personne pouvant intervenir sur ou à proximité des matériaux amiantes ou de ceux les recouvrant ou les protégeant.

5.2 Listes des matériaux et produits ne contenant pas d'amiante après analyse

Localisation	Identifiant + Description
Néant	-

5.3 Liste des matériaux ou produits (liste A et B) ne contenant pas d'amiante sur justificatif

Localisation	Identifiant + Description
Néant	-

6. – Signatures

*Nota : Le présent rapport est établi par une personne dont les compétences sont certifiées par **LCC QUALIXPERT** 17 Rue des Capucins 81100 CASTRES (détail sur www.info-certif.fr)*

Fait à **BORDEAUX**, le **23/06/2025**Par : **Teddy ARDOUIN**

Cachet de l'entreprise



Bureau PYTHEAS
SARL au capital de 5000€
19 rue Francisco Ferrer
33700 MERIGNAC
Siret : 524 410 255 00037

ANNEXES**Au rapport de mission de repérage n° P25/Succession/1303****Informations conformes à l'annexe III de l'arrêté du 12 décembre 2012**

Les maladies liées à l'amiante sont provoquées par l'inhalation des fibres. Toutes les variétés d'amiante sont classées comme substances cancérigènes avérées pour l'homme. L'inhalation de fibres d'amiante est à l'origine de cancers (mésothéliomes, cancers broncho-pulmonaires) et d'autres pathologies non cancéreuses (épanchements pleuraux, plaques pleurales).

L'identification des matériaux et produits contenant de l'amiante est un préalable à l'évaluation et à la prévention des risques liés à l'amiante. Elle doit être complétée par la définition et la mise en œuvre de mesures de gestion adaptées et proportionnées pour limiter l'exposition des occupants présents temporairement ou de façon permanente dans l'immeuble. L'information des occupants présents temporairement ou de façon permanente est un préalable essentiel à la prévention du risque d'exposition à l'amiante.

Il convient donc de veiller au maintien du bon état de conservation des matériaux et produits contenant de l'amiante afin de remédier au plus tôt aux situations d'usure anormale ou de dégradation.

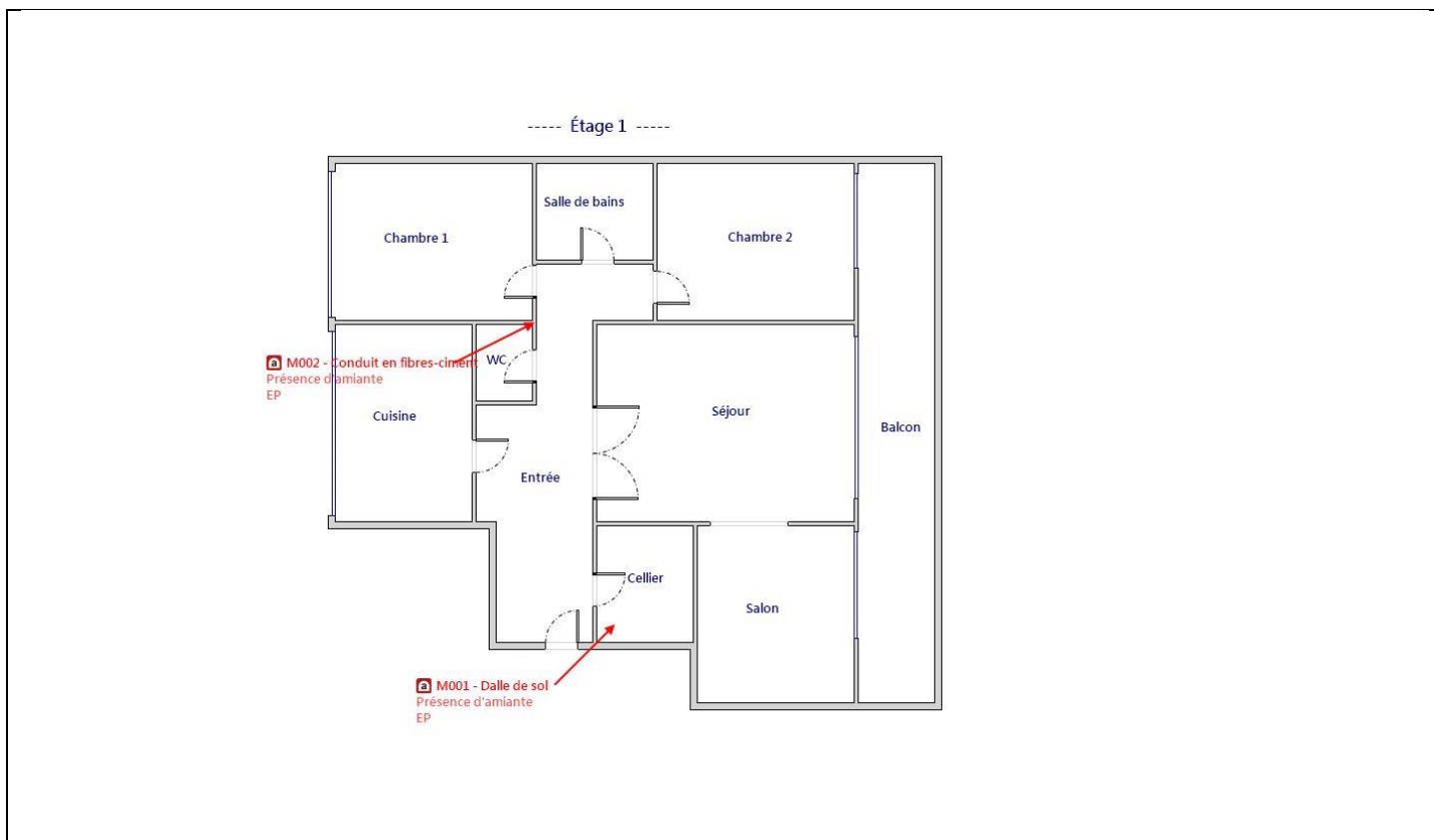
Il conviendra de limiter autant que possible les interventions sur les matériaux et produits contenant de l'amiante qui ont été repérés et de faire appel aux professionnels qualifiés, notamment dans le cas de retrait ou de confinement de ce type de matériau ou produit.

Enfin, les déchets contenant de l'amiante doivent être éliminés dans des conditions strictes.

Renseignez-vous auprès de votre mairie ou de votre préfecture. Pour connaître les centres d'élimination près de chez vous, consultez la base de données « déchets » gérée par l'ADEME, directement accessible sur le site internet www.sinoe.org.

Sommaire des annexes**7 Annexes****7.1 Schéma de repérage****7.2 Rapports d'essais****7.3 Grilles réglementaires d'évaluation de l'état de conservation des matériaux et produits contenant de l'amiante****7.4 Conséquences réglementaires et recommandations****7.5 Recommandations générales de sécurité****7.6 Documents annexés au présent rapport**


7.1 - Annexe - Schéma de repérage



Légende

	Conduit en fibro-ciment		Dalles de sol	<p>Nom du propriétaire : Consorts Succession BÈRE Pierrette Adresse du bien : 76 Cours de Luze 33300 BORDEAUX</p>
	Conduit autre que fibro-ciment		Carrelage	
	Brides		Colle de revêtement	
	Dépôt de Matériaux contenant de l'amiante		Dalles de faux-plafond	
	Matériau ou produit sur lequel un doute persiste		Toiture en fibro-ciment	
	Présence d'amiante		Toiture en matériaux composites	

7.2 - Annexe - Rapports d'essais**Identification des prélèvements :**

Identifiant et prélèvement	Localisation	Composant de la construction	Parties du composant	Description	Photo
P25/Succession/1303/M001-P001	Étage 1 - Cellier	5 - Planchers et planchers techniques - Revêtements de sols	Dalle de sol	Dalle de sol Réf. laboratoire: IT052504-8505 Commentaires Laboratoire: [Met] Dalle dure cassante grise Analyse à réaliser: Toutes les couches mélangées	

Copie des rapports d'essais :



Parc Ariane – Bâtiment 1 - 44, avenue Ariane
33700 MERIGNAC
Tél : 05.57.92.80.12
Fax : 05.56.80.15.24
www.itga.fr



Accréditation n° 1-5968

Portée disponible
sur www.cofrac.fr



L'accréditation du COFRAC atteste de la compétence des laboratoires pour les seuls essais couverts par l'accréditation qui sont identifiés par le symbole :

RAPPORT D'ESSAI N° IT052504-8505 EN DATE DU 02/05/2025 RECHERCHE ET IDENTIFICATION D'AMIANTE SUR UN PRELEVEMENT DE MATERIAU

Ce rapport d'essai ne concerne que les échantillons soumis à l'analyse tels qu'ils ont été reçus au laboratoire.

Client :

BUREAU PYTHEAS BORDEAUX
Antoine MAZERON
178 RUE BERRUER
33000 BORDEAUX

Prélèvement :

Commande ITGA : IT0525-6659
Echantillon ITGA : IT052504-8505
Reçu au laboratoire le : 23/04/2025

Réf. Client : Le laboratoire n'est pas responsable des données fournies par le client qui sont simplement retranscrites ci-dessous.

Commande	P25/Succession/1303_2025_04_18_1326_4459
Dossier client	P25/Succession/1303 - 76 Cours de Luze 33300 BORDEAUX
Echantillon	P001 - Dalle de sol - Etage 1 - Cellier
Description ITGA	Dalle dure cassante grise

Préparation Effectuée de façon à être représentative de l'échantillon conformément à l'arrêté du 1er octobre 2019 :

- Pour une analyse au Microscope Electronique à Transmission Analytique (META) en fonction de la nature de la prise d'essai :
 - (A) - Traitement mécanique en milieu aqueux
 - (B) - Traitement chimique et mécanique au chloroforme

Technique Analytique

- Microscopie Electronique à Transmission Analytique (parties pertinentes de la norme NF X 43-050) : Morphologie, EDX et diffraction électronique
La détection de fibres d'amiante est garantie si la teneur est supérieure ou égale à 0,1 % en masse.

Résultat :

Fraction Analysée	Technique analytique (Méthode de préparation et date d'analyse)	Résultat	Variété d'amiante	Éléments analytiques
▶ Dalle dure cassante grise	META (B) le 02/05/2025 Nombre de préparations : 1 Nombre de supports d'analyse : 2	Présence de fibres d'amiante	Chrysotile	Analyste : HZH

Validé par : Adam OUASS Analyste

La reproduction de ce rapport d'essai n'est autorisée que sous sa forme intégrale ; ce rapport ne doit pas être reproduit partiellement sans l'approbation du laboratoire.
Sauf demande particulière et écrite du client, les échantillons sont conservés pendant 6 mois et les rapports pendant 10 ans.

DTA 164 rev 26

Page 1 / 1

7.3 - Annexe - Evaluation de l'état de conservation des matériaux et produits contenant de l'amiante

Grilles d'évaluation de l'état de conservation des matériaux ou produit de la liste A**Aucune évaluation n'a été réalisée****Critères d'évaluation de l'état de conservation des matériaux ou produit de la liste A**

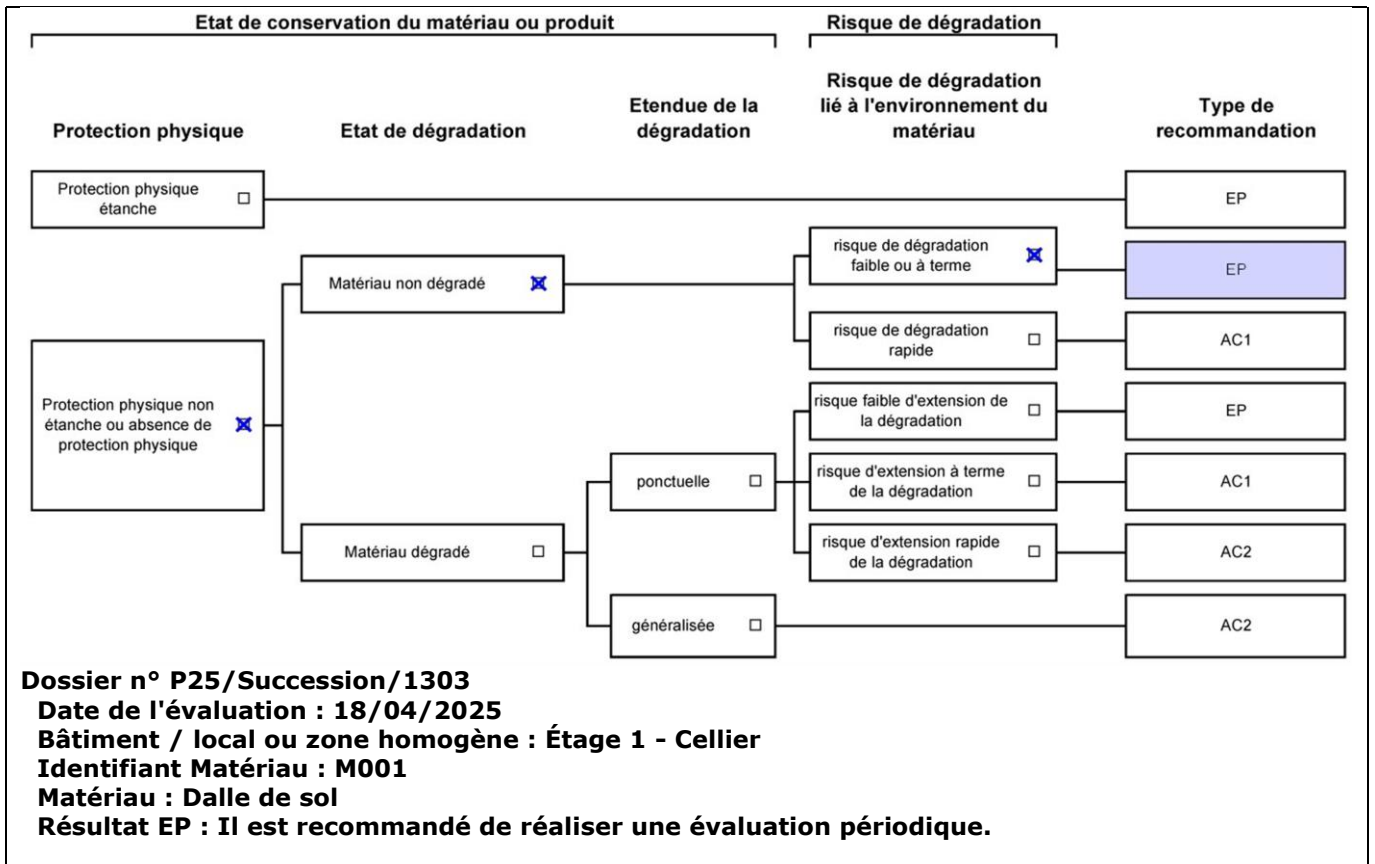
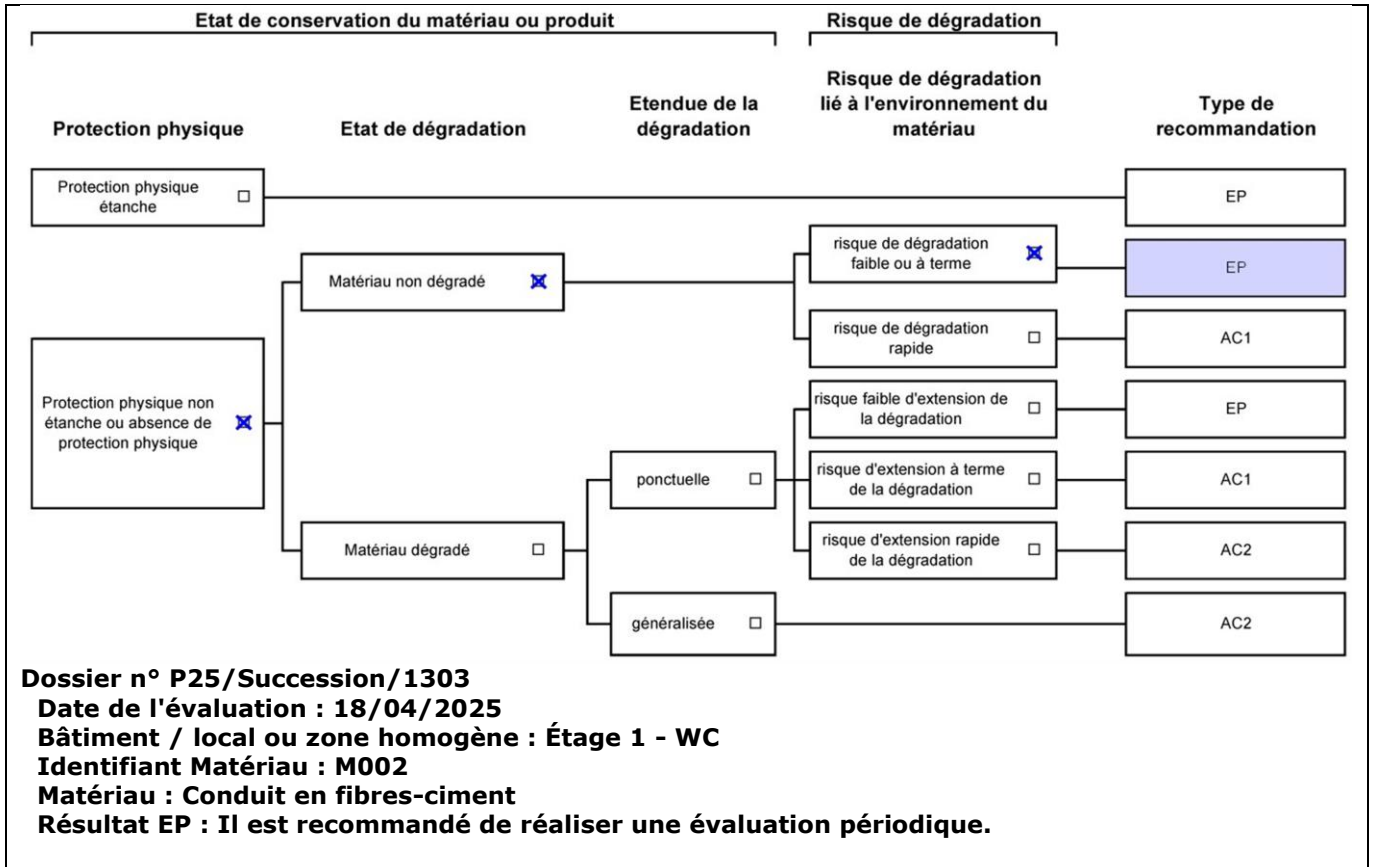
1. Classification des différents degrés d'exposition du produit aux circulations d'air

Fort	Moyen	Faible
1° Il n'existe pas de système spécifique de ventilation, la pièce ou la zone homogène évaluée est ventilée par ouverture des fenêtres. ou 2° Le faux plafond se trouve dans un local qui présente une (ou plusieurs) façade(s) ouverte(s) sur l'extérieur susceptible(s) de créer des situations à forts courants d'air, ou 3° Il existe un système de ventilation par insufflation d'air dans le local et l'orientation du jet d'air est telle que celui-ci affecte directement le faux plafond contenant de l'amiante.	1° Il existe un système de ventilation par insufflation d'air dans le local et l'orientation du jet est telle que celui-ci n'affecte pas directement le faux plafond contenant de l'amiante, ou 2° Il existe un système de ventilation avec reprise(s) d'air au niveau du faux plafond (système de ventilation à double flux).	1° Il n'existe ni ouvrant ni système de ventilation spécifique dans la pièce ou la zone évaluée, ou 2° Il existe dans la pièce ou la zone évaluée, un système de ventilation par extraction dont la reprise d'air est éloignée du faux plafond contenant de l'amiante.

2. Classification des différents degrés d'exposition du produit aux chocs et vibrations

Fort	Moyen	Faible
L'exposition du produit aux chocs et vibrations sera considérée comme forte dans les situations où l'activité dans le local ou à l'extérieur engendre des vibrations, ou rend possible les chocs directs avec le faux plafond contenant de l'amiante (ex : hall industriel, gymnase, discothèque...).	L'exposition du produit aux chocs et vibrations sera considérée comme moyenne dans les situations où le faux plafond contenant de l'amiante n'est pas exposé aux dommages mécaniques mais se trouve dans un lieu très fréquenté (ex : supermarché, piscine, théâtre,...).	L'exposition du produit aux chocs et vibrations sera considérée comme faible dans les situations où le faux plafond contenant de l'amiante n'est pas exposé aux dommages mécaniques, n'est pas susceptible d'être dégradé par les occupants ou se trouve dans un local utilisé à des activités tertiaires passives.

Grilles d'évaluation de l'état de conservation des matériaux ou produit de la liste B



Critères d'évaluation de l'état de conservation des matériaux ou produit de la liste B

1. Classification des niveaux de risque de dégradation ou d'extension de la dégradation du matériau.

Risque faible de dégradation ou d'extension de dégradation	Risque de dégradation ou d'extension à terme de la dégradation	Risque de dégradation ou d'extension rapide de la dégradation
L'environnement du matériau contenant de l'amiante ne présente pas ou très peu de risque pouvant entraîner à terme, une dégradation ou une extension de la dégradation du matériau.	L'environnement du matériau contenant de l'amiante présente un risque pouvant entraîner à terme, une dégradation ou une extension de la dégradation du matériau.	L'environnement du matériau contenant de l'amiante présente un risque important pouvant entraîner rapidement, une dégradation ou une extension de la dégradation du matériau.

Légende : EP = évaluation périodique ; AC1 = action corrective de premier niveau ; AC2 = action corrective de second niveau.

L'évaluation du risque de dégradation lié à l'environnement du matériau ou produit prend en compte :

- Les agressions physiques intrinsèques au local (ventilation, humidité, etc...) selon que le risque est probable ou avéré ;
- La sollicitation des matériaux ou produits liée à l'activité des locaux, selon qu'elle est exceptionnelle/faible ou quotidienne/forte.

Elle ne prend pas en compte certains facteurs fluctuants d'aggravation de la dégradation des produits et matériaux, comme la fréquence d'occupation du local, la présence d'animaux nuisibles, l'usage réel des locaux, un défaut d'entretien des équipements, etc...

7.4 - Annexe - Conséquences réglementaires et recommandations

Conservation et transmission de ce rapport (Article 11 de l'arrêté du 16 juillet 2019)

Si le donneur d'ordre n'est pas le propriétaire de l'immeuble bâti concerné par la mission de repérage, il adresse à ce dernier une copie du rapport établi par l'opérateur de repérage.

En cas de mission de repérage portant sur une partie privative d'un immeuble collectif à usage d'habitation, son propriétaire met à jour le contenu du « dossier amiante - parties privatives » (DAPP) prévu au I de l'article R. 1334-29-4 du code de la santé publique, en y intégrant les données issues du rapport ou du pré-rapport de repérage amiante avant travaux. Il tient à disposition et communique ce DAPP, ainsi complété, selon les modalités prévues au II de l'article R. 1334-29-4 du code de la santé publique.

En cas de mission de repérage portant sur les parties communes d'un immeuble collectif à usage d'habitation ou sur un immeuble non utilisé à fin d'habitation, son propriétaire met à jour le contenu du « dossier technique amiante » (DTA) prévu au I de l'article R. 1334-29-5 du code de la santé publique ainsi que de sa fiche récapitulative, en y intégrant les données issues du rapport ou du pré-rapport de repérage amiante avant travaux. Il tient à disposition et communique ce DTA, ainsi complété, selon les modalités prévues au II de l'article R. 1334-29-5 du code de la santé publique.

En cas de mission de repérage portant sur tout ou partie d'un immeuble d'habitation ne comprenant qu'un seul logement, son propriétaire conserve le rapport ou le pré-rapport restituant les conditions de réalisation et les conclusions de cette recherche d'amiante avant travaux. Il communique ce rapport ou ce pré-rapport, sur leur demande, à toute personne physique ou morale appelée à effectuer des travaux dans l'immeuble bâti ainsi qu'aux agents de contrôle de l'inspection du travail mentionnés à l'article L. 8211-1 du code du travail, aux agents du service de prévention des organismes de sécurité sociale et, en cas d'opération relevant du champ de l'article R. 4534-1 du code du travail, de l'organisme professionnel de prévention du bâtiment et des travaux publics.

Conséquences réglementaires suivant l'état de conservation des matériaux ou produit de la liste A

Article R1334-27 : En fonction du résultat du diagnostic obtenu à partir de la grille d'évaluation de l'arrêté du 12 décembre 2012, le propriétaire met en œuvre les préconisations mentionnées à l'article R1334-20 selon les modalités suivantes :

Score 1 – L'évaluation périodique de l'état de conservation de ces matériaux et produits de la liste A contenant de l'amiante est effectué dans un délai maximal de trois ans à compter de la date de remise au propriétaire du rapport de repérage ou des résultats de la dernière évaluation de l'état de conservation, ou à l'occasion de toute modification substantielle de l'ouvrage et de son usage. La personne ayant réalisé cette évaluation en remet les résultats au propriétaire contre accusé de réception.

Score 2 – La mesure d'empoussièrement dans l'air est effectuée dans les conditions définies à l'article R1334-25, dans un délai de trois mois à compter de la date de remise au propriétaire du rapport de repérage ou des résultats de la dernière évaluation de l'état de conservation. L'organisme qui réalise les prélèvements d'air remet les résultats des mesures d'empoussièrement au propriétaire contre accusé de réception.

Score 3 – Les travaux de confinement ou de retrait de l'amiante sont mis en œuvre selon les modalités prévues à l'article R. 1334-29.

Article R1334-28 : Si le niveau d'empoussièrement mesuré dans l'air en application de l'article R1334-27 est inférieur ou égal à la valeur de cinq fibres par litre, le propriétaire fait procéder à l'évaluation périodique de l'état de conservation des matériaux et produits de la liste A contenant de l'amiante prévue à l'article R1334-20, dans un délai maximal de trois ans à compter de la date de remise des résultats des mesures d'empoussièrement ou à l'occasion de toute modification substantielle de l'ouvrage ou de son usage.

Si le niveau d'empoussièrement mesuré dans l'air en application de l'article R1334-27 est supérieur à cinq fibres par litre, le propriétaire fait procéder à des travaux de confinement ou de retrait de l'amiante, selon les modalités prévues à l'article R1334-29.

Article R1334-29 : Les travaux précités doivent être achevés dans un délai de trente-six mois à compter de la date à laquelle sont remis au propriétaire le rapport de repérage ou les résultats des mesures d'empoussièrement ou de la dernière évaluation de l'état de conservation.

Pendant la période précédant les travaux, des mesures conservatoires appropriées doivent être mises en œuvre afin de réduire l'exposition des occupants et de la maintenir au niveau le plus bas possible, et dans tous les cas à un niveau d'empoussièrement inférieur à cinq fibres par litre. Les mesures conservatoires ne doivent conduire à aucune sollicitation des matériaux et produits concernés par les travaux.

Le propriétaire informe le préfet du département du lieu d'implantation de l'immeuble concerné, dans un délai de deux mois à compter de la date à laquelle sont remis le rapport de repérage ou les résultats des mesures d'empoussièrement ou de la dernière évaluation de l'état de conservation, des mesures conservatoires mises en œuvre, et, dans un délai de douze mois, des travaux à réaliser et de l'échéancier proposé.

Article R.1334-29-3 :

I) A l'issue des travaux de retrait ou de confinement de matériaux et produits de la liste A mentionnés à l'article R.1334-29, le propriétaire fait procéder par une personne mentionnée au premier alinéa de l'article R.1334-23, avant toute restitution des locaux traités, à un examen visuel de l'état des surfaces traitées. Il fait également procéder, dans les conditions définies à l'article R.1334-25, à une mesure du niveau d'empoussièrement dans l'air après démantèlement du dispositif de confinement. Ce niveau doit être inférieur ou égal à cinq fibres par litre.

II) Si les travaux ne conduisent pas au retrait total des matériaux et produits de la liste A contenant de l'amiante, il est procédé à une évaluation périodique de l'état de conservation de ces matériaux et produits résiduels dans les conditions prévues par l'arrêté mentionné à l'article R.1334-20, dans un délai maximal de trois ans à compter de la date à laquelle sont remis les résultats du contrôle ou à l'occasion de toute modification substantielle de l'ouvrage ou de son usage.

III) Lorsque des travaux de retrait ou de confinement de matériaux et produits de la liste B contenant de l'amiante sont effectués à l'intérieur de bâtiment occupés ou fréquentés, le propriétaire fait procéder, avant toute restitution des locaux traités, à l'examen visuel et à la mesure d'empoussièrement dans l'air mentionnée au premier alinéa du présent article.

Détail des préconisations suivant l'état de conservation des matériaux ou produit de la liste B

- Réalisation d'une « évaluation périodique »**, lorsque le type de matériau ou produit concerné contenant de l'amiante, la nature et l'étendue des dégradations qu'il présente et l'évaluation du risque de dégradation ne conduisent pas à conclure à la nécessité d'une action de protection immédiate sur le matériau ou produit, consistant à :
 - Contrôler périodiquement que l'état de dégradation des matériaux et produits concernés ne s'aggrave pas et, le cas échéant, que leur protection demeure en bon état de conservation ;
 - Rechercher, le cas échéant, les causes de dégradation et prendre les mesures appropriées pour les supprimer.
- Réalisation d'une « action corrective de premier niveau »**, lorsque le type de matériau ou produit concerné contenant de l'amiante, la nature et l'étendue des dégradations et l'évaluation du risque de dégradation conduisent à conclure à la nécessité d'une action de remise en état limitée au remplacement, au recouvrement ou à la protection des seuls éléments dégradés, consistant à :
 - Rechercher les causes de la dégradation et définir les mesures correctives appropriées pour les supprimer ; b) Procéder à la mise en œuvre de ces mesures correctives afin d'éviter toute nouvelle dégradation et, dans l'attente, prendre les mesures de protection appropriées afin de limiter le risque de dispersion des fibres d'amiante ;
 - Veiller à ce que les modifications apportées ne soient pas de nature à aggraver l'état des autres matériaux et produits contenant de l'amiante restant accessibles dans la même zone ;
 - Contrôler périodiquement que les autres matériaux et produits restant accessibles ainsi que, le cas échéant, leur protection demeurent en bon état de conservation.Il est rappelé l'obligation de faire appel à une entreprise certifiée pour le retrait ou le confinement.
- Réalisation d'une « action corrective de second niveau »**, qui concerne l'ensemble d'une zone, de telle sorte que le matériau ou produit ne soit plus soumis à aucune agression ni dégradation, consistant à :
 - Prendre, tant que les mesures mentionnées au c (paragraphe suivant) n'ont pas été mises en place, les mesures conservatoires appropriées pour limiter le risque de dégradation et la dispersion des fibres d'amiante. Cela peut consister à adapter, voire condamner l'usage des locaux concernés afin d'éviter toute exposition et toute dégradation du matériau ou produit contenant de l'amiante. Durant les mesures conservatoires, et afin de vérifier que celles-ci sont adaptées, une mesure d'empoussièrement est réalisée, conformément aux dispositions du code de la santé publique ;
 - Procéder à une analyse de risque complémentaire, afin de définir les mesures de protection ou de retrait les plus adaptées, prenant en compte l'intégralité des matériaux et produits contenant de l'amiante dans la zone concernée ;
 - Mettre en œuvre les mesures de protection ou de retrait définies par l'analyse de risque ;
 - Contrôler périodiquement que les autres matériaux et produits restant accessibles, ainsi que leur protection, demeurent en bon état de conservation.En fonction des situations particulières rencontrées lors de l'évaluation de l'état de conservation, des compléments et précisions à ces recommandations sont susceptibles d'être apportées.

7.5 - Annexe - Recommandations générales de sécurité

L'identification des matériaux et produits contenant de l'amiante est un préalable à l'évaluation et à la prévention des risques liés à la présence d'amiante dans un bâtiment. Elle doit être complétée par la définition et la mise en œuvre de mesures de gestion adaptées et proportionnées pour limiter l'exposition des occupants présents temporairement ou de façon permanente dans le bâtiment et des personnes appelées à intervenir sur les matériaux ou produits contenant de l'amiante. Les recommandations générales de sécurité définies ci-après rappellent les règles de base destinées à prévenir les expositions. Le propriétaire (ou, à défaut, l'exploitant) de l'immeuble concerné adapte ces recommandations aux particularités de chaque bâtiment et de ses conditions d'occupation ainsi qu'aux situations particulières rencontrées. Ces recommandations générales de sécurité ne se substituent en aucun cas aux obligations réglementaires existantes en matière de prévention des risques pour la santé et la sécurité des travailleurs, inscrites dans le code du travail.

1. Informations générales

a) Dangerosité de l'amiante

Les maladies liées à l'amiante sont provoquées par l'inhalation des fibres. Toutes les variétés d'amiante sont classées comme substances cancérigènes avérées pour l'homme. Elles sont à l'origine de cancers qui peuvent atteindre soit la plèvre qui entoure les poumons (mésothéliomes), soit les bronches et/ou les poumons (cancers broncho-pulmonaires). Ces lésions surviennent longtemps (souvent entre 20 à 40 ans) après le début de l'exposition à l'amiante. Le Centre international de recherche sur le cancer (CIRC) a également établi récemment un lien entre exposition à l'amiante et cancers du larynx et des ovaires. D'autres pathologies, non cancéreuses, peuvent également survenir en lien avec une exposition à l'amiante. Il s'agit exceptionnellement d'épanchements pleuraux (liquide dans la plèvre) qui peuvent être récidivants ou de plaques pleurales (qui épaississent la plèvre). Dans le cas d'empoussièrement important, habituellement d'origine professionnelle, l'amiante peut provoquer une sclérose (asbestose) qui réduira la capacité respiratoire et peut dans les cas les plus graves produire une insuffisance respiratoire parfois mortelle. Le risque de cancer du poumon peut être majoré par l'exposition à d'autres agents cancérigènes, comme la fumée du tabac.

b) Présence d'amiante dans des matériaux et produits en bon état de conservation

L'amiante a été intégré dans la composition de nombreux matériaux utilisés notamment pour la construction. En raison de son caractère cancérigène, ses usages ont été restreints progressivement à partir de 1977, pour aboutir à une interdiction totale en 1997.

En fonction de leur caractéristique, les matériaux et produits contenant de l'amiante peuvent libérer des fibres d'amiante en cas d'usure ou lors d'interventions mettant en cause l'intégrité du matériau ou produit (par exemple perçage, ponçage, découpe, friction...). Ces situations peuvent alors conduire à des expositions importantes si des mesures de protection renforcées ne sont pas prises.

Pour rappel, les matériaux et produits répertoriés aux listes A et B de l'annexe 13-9 du code de la santé publique font l'objet d'une évaluation de l'état de conservation dont les modalités sont définies par arrêté. Il convient de suivre les recommandations émises par les opérateurs de repérage dits « diagnostiqueurs » pour la gestion des matériaux ou produits repérés.

De façon générale, il est important de veiller au maintien en bon état de conservation des matériaux et produits contenant de l'amiante et de

remédier au plus tôt aux situations d'usure anormale ou de dégradation de ceux-ci.

2. Intervention de professionnels soumis aux dispositions du code du travail

Il est recommandé aux particuliers d'éviter dans la mesure du possible toute intervention directe sur des matériaux et produits contenant de l'amiante et de faire appel à des professionnels compétents dans de telles situations.

Les entreprises réalisant des opérations sur matériaux et produits contenant de l'amiante sont soumises aux dispositions des articles R. 4412-94 à R. 4412-148 du code du travail. Les entreprises qui réalisent des travaux de retrait ou de confinement de matériaux et produits contenant de l'amiante doivent en particulier être certifiées dans les conditions prévues à l'article R. 4412-129. Cette certification est obligatoire à partir du 1er juillet 2013 pour les entreprises effectuant des travaux de retrait sur l'enveloppe extérieure des immeubles bâtis et à partir du 1er juillet 2014 pour les entreprises de génie civil.

Des documents d'information et des conseils pratiques de prévention adaptés sont disponibles sur le site Travailler-mieux (<http://www.travailler-mieux.gouv.fr>) et sur le site de l'Institut national de recherche et de sécurité pour la prévention des accidents du travail et des maladies professionnelles (<http://www.inrs.fr>).

3. Recommandations générales de sécurité

Il convient d'éviter au maximum l'émission de poussières notamment lors d'interventions ponctuelles non répétées, par exemple :

- perçage d'un mur pour accrocher un tableau ;
- remplacement de joints sur des matériaux contenant de l'amiante ;
- travaux réalisés à proximité d'un matériau contenant de l'amiante en bon état, par exemple des interventions légères dans des boîtiers électriques, sur des gaines ou des circuits situés sous un flocage sans action directe sur celui-ci, de remplacement d'une vanne sur une canalisation calorifugée à l'amiante.

L'émission de poussières peut être limitée par humidification locale des matériaux contenant de l'amiante en prenant les mesures nécessaires pour éviter tout risque électrique et/ou en utilisant de préférence des outils manuels ou des outils à vitesse lente.

Le port d'équipements adaptés de protection respiratoire est recommandé. Le port d'une combinaison jetable permet d'éviter la propagation de fibres d'amiante en dehors de la zone de travail. Les combinaisons doivent être jetées après chaque utilisation.

Des informations sur le choix des équipements de protection sont disponibles sur le site internet amiante de l'INRS à l'adresse suivante : www.amiante.inrs.fr. De plus, il convient de disposer d'un sac à déchets à proximité immédiate de la zone de travail et d'une éponge ou d'un chiffon humide de nettoyage.

4. Gestion des déchets contenant de l'amiante

Les déchets de toute nature contenant de l'amiante sont des déchets dangereux. A ce titre, un certain nombre de dispositions réglementaires, dont les principales sont rappelées ci-après, encadrent leur élimination.

Lors de travaux conduisant à un désamiantage de tout ou partie de l'immeuble, la personne pour laquelle les travaux sont réalisés, c'est-à-dire les maîtres d'ouvrage, en règle générale les propriétaires, ont la responsabilité de la bonne gestion des déchets produits, conformément aux dispositions de l'article L. 541-2 du code de l'environnement. Ce sont les producteurs des déchets au sens du code de l'environnement.

Les déchets liés au fonctionnement d'un chantier (équipements de protection, matériel, filtres, bâches, etc.) sont de la responsabilité de l'entreprise qui réalise les travaux.

a. Conditionnement des déchets

Les déchets de toute nature susceptibles de libérer des fibres d'amiante sont conditionnés et traités de manière à ne pas provoquer d'émission de poussières. Ils sont ramassés au fur et à mesure de leur production et conditionnés dans des emballages appropriés et fermés, avec apposition de l'étiquetage prévu par le décret no 88-466 du 28 avril 1988 relatif aux produits contenant de l'amiante et par le code de l'environnement notamment ses articles R. 551-1 à R. 551-13 relatifs aux dispositions générales relatives à tous les ouvrages d'infrastructures en matière de stationnement, chargement ou déchargement de matières dangereuses.

Les professionnels soumis aux dispositions du code du travail doivent procéder à l'évacuation des déchets, hors du chantier, aussitôt que possible, dès que le volume le justifie après décontamination de leurs emballages.

b. Apport en déchèterie

Environ 10 % des déchèteries acceptent les déchets d'amiante lié à des matériaux inertes ayant conservé leur intégrité provenant de ménages, voire d'artisans. Tout autre déchet contenant de l'amiante est interdit en déchèterie.

A partir du 1er janvier 2013, les exploitants de déchèterie ont l'obligation de fournir aux usagers les emballages et l'étiquetage appropriés aux déchets d'amiante.

c. Filières d'élimination des déchets

Les matériaux contenant de l'amiante ainsi que les équipements de protection (combinaison, masque, gants...) et les déchets issus du nettoyage (chiffon...) sont des déchets dangereux. En fonction de leur nature, plusieurs filières d'élimination peuvent être envisagées.

Les déchets contenant de l'amiante lié à des matériaux inertes ayant conservé leur intégrité peuvent être éliminés dans des installations de stockage de déchets non dangereux si ces installations disposent d'un casier de stockage dédié à ce type de déchets.

Tout autre déchet amianté doit être éliminé dans une installation de stockage pour déchets dangereux ou être vitrifiés. En particulier, les déchets liés au fonctionnement du chantier, lorsqu'ils sont susceptibles d'être contaminés par de l'amiante, doivent être éliminés dans une installation de stockage pour déchets dangereux ou être vitrifiés.

d. Information sur les déchèteries et les installations d'élimination des déchets d'amiante

Les informations relatives aux déchèteries acceptant des déchets d'amiante lié et aux installations d'élimination des déchets d'amiante peuvent être obtenues auprès :

- de la préfecture ou de la direction régionale de l'environnement, de l'aménagement et du logement (direction régionale et interdépartementale de l'environnement et de l'énergie en Ile-de-France) ou de la direction de l'environnement, de l'aménagement et du logement ;
- du conseil général (ou conseil régional en Ile-de-France) au regard de ses compétences de planification sur les déchets dangereux ;
- de la mairie ;
- ou sur la base de données « déchets » gérée par l'Agence de l'environnement et de la maîtrise de l'énergie, directement accessible sur internet à l'adresse suivante : www.sinoe.org.

e. Traçabilité

Le producteur des déchets remplit un bordereau de suivi des déchets d'amiante (BSDA, CERFA no 11861). Le formulaire CERFA est téléchargeable sur le site du ministère chargé de l'environnement. Le propriétaire recevra l'original du bordereau rempli par les autres intervenants (entreprise de travaux, transporteur, exploitant de l'installation de stockage ou du site de vitrification).

Dans tous les cas, le producteur des déchets devra avoir préalablement obtenu un certificat d'acceptation préalable lui garantissant l'effectivité d'une filière d'élimination des déchets.

Par exception, le bordereau de suivi des déchets d'amiante n'est pas imposé aux particuliers voire aux artisans qui se rendent dans une déchèterie pour y déposer des déchets d'amiante lié à des matériaux inertes ayant conservé leur intégrité. Ils ne doivent pas remplir un bordereau de suivi de déchets d'amiante, ce dernier étant élaboré par la déchèterie.

7.6 - Annexe - Autres documents

Etat de l'Installation Intérieure d'Electricité

Numéro de dossier : P25/Succession/1303
Date du repérage : 18/04/2025
Heure d'arrivée : 11 h 30
Durée du repérage : 02 h 30

La présente mission consiste, suivant l'arrêté du 28 septembre 2017 et du 4 avril 2011, à établir un état de l'installation électrique, en vue d'évaluer les risques pouvant porter atteinte à la sécurité des personnes. (Application des articles L. 134-7 du code de la construction et de l'habitation). En aucun cas, il ne s'agit d'un contrôle de conformité de l'installation vis-à-vis de la réglementation en vigueur. Cet état de l'installation intérieure d'électricité est valable 3 ans pour la vente et 6 ans pour la location.

1. - Désignation et description du local d'habitation et de ses dépendances

Localisation du local d'habitation et de ses dépendances :

Type d'immeuble : **Appartement**
Adresse : **76 Cours de Luze**
Commune : **33300 BORDEAUX**
Département : **Gironde**
Référence cadastrale : **Section cadastrale PV, Parcelle(s) n° 93**, identifiant fiscal : **N/A**
Désignation et situation du ou des lot(s) de copropriété :

Etage 1, Lot numéro 89
Périmètre de repérage : **Toutes parties accessibles sans démontage ni destruction**
Année de construction : **1968**
Année de l'installation : **1968**
Distributeur d'électricité : **Enedis**
Parties du bien non visitées : **Néant**

2. - Identification du donneur d'ordre

Identité du donneur d'ordre :

Nom et prénom : **Office Notarial des Quinconces - Maître SUDRE Thibaut**
Adresse : **12 Place des Quinconces**
33000 Bordeaux
Téléphone et adresse internet : . **Non communiquées**
Qualité du donneur d'ordre (sur déclaration de l'intéressé) : **Autre**

Propriétaire du local d'habitation et de ses dépendances:

Nom et prénom : **Consorts Succession BÈRE Pierrette**
Adresse :

3. - Identification de l'opérateur ayant réalisé l'intervention et signé le rapport

Identité de l'opérateur de diagnostic :

Nom et prénom : **Teddy ARDOUIN**
Raison sociale et nom de l'entreprise : **PYTHEAS**
Adresse : **19 rue Francisco Ferrer**
33700 MERIGNAC
Numéro SIRET : **52441025500037**
Désignation de la compagnie d'assurance : **AXA**
Numéro de police et date de validité : **10513098404 - 01/10/2025**

Le présent rapport est établi par une personne dont les compétences sont certifiées par **LCC QUALIXPERT** le **03/09/2020** jusqu'au **02/09/2027**. (Certification de compétence **C3276**)

4. – Rappel des limites du champ de réalisation de l'état de l'installation intérieure d'électricité

L'état de l'installation intérieure d'électricité porte sur l'ensemble de l'installation intérieure d'électricité à basse tension des locaux à usage d'habitation située en aval de l'appareil général de commande et de protection de cette installation. Il ne concerne pas les matériels d'utilisation amovibles, ni les circuits internes des matériels d'utilisation fixes, destinés à être reliés à l'installation électrique fixe, ni les installations de production ou de stockage par batteries d'énergie électrique du générateur jusqu'au point d'injection au réseau public de distribution d'énergie ou au point de raccordement à l'installation intérieure. Il ne concerne pas non plus les circuits de téléphonie, de télévision, de réseau informatique, de vidéophonie, de centrale d'alarme, etc., lorsqu'ils sont alimentés en régime permanent sous une tension inférieure ou égale à 50 V en courant alternatif et 120 V en courant continu.

L'intervention de l'opérateur réalisant l'état de l'installation intérieure d'électricité ne porte que sur les constituants visibles, visitables, de l'installation au moment du diagnostic. Elle s'effectue sans démontage de l'installation électrique (hormis le démontage des capots des tableaux électriques lorsque cela est possible) ni destruction des isolants des câbles.

Des éléments dangereux de l'installation intérieure d'électricité peuvent ne pas être repérés, notamment :

- les parties de l'installation électrique non visibles (incorporées dans le gros œuvre ou le second œuvre ou masquées par du mobilier) ou nécessitant un démontage ou une détérioration pour pouvoir y accéder (boîtes de connexion, conduits, plinthes, goulottes, huisseries, éléments chauffants incorporés dans la maçonnerie, luminaires des piscines plus particulièrement) ;
- les parties non visibles ou non accessibles des tableaux électriques après démontage de leur capot ;
- inadéquation entre le courant assigné (calibre) des dispositifs de protection contre les surintensités et la section des conducteurs sur toute la longueur des circuits;



5. – Conclusion relative à l'évaluation des risques pouvant porter atteinte à la sécurité des personnes

- L'installation intérieure d'électricité ne comporte aucune anomalie.**
- L'installation intérieure d'électricité comporte une ou des anomalies.**

Anomalies avérées selon les domaines suivants :


- L'appareil général de commande et de protection et de son accessibilité.
- Dispositif de protection différentiel à l'origine de l'installation / Prise de terre et installation de mise à la terre.
- Dispositif de protection contre les surintensités adapté à la section des conducteurs, sur chaque circuit.
- La liaison équipotentielle et installation électrique adaptées aux conditions particulières des locaux contenant une douche ou une baignoire.
- Matériels électriques présentant des risques de contacts directs avec des éléments sous tension - Protection mécanique des conducteurs.
- Matériels électriques vétustes, inadaptés à l'usage.

Domaines	Anomalies	Photo
1. L'appareil général de commande et de protection et de son accessibilité	Le dispositif assurant la coupure d'urgence est placé à plus de 1,80 m du sol fini et n'est pas accessible au moyen de marches ou d'une estrade.	
2. Dispositif de protection différentiel à l'origine de l'installation - Installation de mise à la terre	Au moins un socle de prise de courant ne comporte pas de broche de terre.	
	Au moins un socle de prise de courant comporte une broche de terre non reliée à la terre.	
	Au moins un circuit (n'alimentant pas des socles de prises de courant) n'est pas relié à la terre.	
4. La liaison équipotentielle et installation électrique adaptées aux conditions particulières des locaux	Locaux contenant une baignoire ou une douche : la continuité électrique de la liaison équipotentielle supplémentaire, reliant les éléments conducteurs et les masses des matériels électriques, n'est pas satisfaisante (résistance supérieure à 2 ohms).	

Domaines	Anomalies	Photo
contenant une douche ou une baignoire	Local contenant une baignoire ou une douche : l'installation électrique ne répond pas aux prescriptions particulières appliquées à ce local (adéquation entre l'emplacement où est installé le matériel électrique et les caractéristiques de ce dernier – respect des règles de protection contre les chocs électriques liées aux zones).	
5. Matériels électriques présentant des risques de contacts directs avec des éléments sous tension - Protection mécanique des conducteurs	L'installation électrique comporte au moins une connexion avec une partie active nue sous tension accessible. Remarques : Présence de connexion de matériel électrique présentant des parties actives nues sous tension ; Faire intervenir un électricien qualifié afin de remplacer les matériels présentant des parties actives nues sous tension	

Anomalies relatives aux installations particulières :

- Appareils d'utilisation situés dans des parties communes et alimentés depuis la partie privative ou inversement.
- Piscine privée, ou bassin de fontaine

Domaines	Anomalies relatives aux installations particulières	Photo
P1/P2. Appareils d'utilisation situés dans des parties communes et alimentés depuis la partie privative ou inversement	L'installation électrique issue de la partie privative, alimentant des matériels d'utilisation placés dans les parties communes, n'est pas mise en œuvre correctement.	

Informations complémentaires :

- Socles de prise de courant, dispositif à courant différentiel résiduel à haute sensibilité

Domaines	Informations complémentaires
IC. Socles de prise de courant, dispositif à courant différentiel résiduel à haute sensibilité	Il n'y a aucun dispositif différentiel à haute sensibilité ≤ 30 mA
	Au moins un socle de prise de courant n'est pas de type à obturateur
	Au moins un socle de prise de courant ne possède pas un puits de 15 mm.

6. – Avertissement particulier

Points de contrôle n'ayant pu être vérifiés

Domaines	Points de contrôle
Néant	-

Parties du bien (pièces et emplacements) n'ayant pu être visitées et justification :

Néant

7. – Conclusion relative à l'évaluation des risques relevant du devoir de conseil de professionnel

Néant

*Nota : Le présent rapport est établi par une personne dont les compétences sont certifiées par **LCC QUALIXPERT - 17 Rue des Capucins 81100 CASTRES (détail sur www.info-certif.fr)***

Dates de visite et d'établissement de l'état :
Visite effectuée le : **18/04/2025**
Etat rédigé à **BORDEAUX**, le **23/06/2025**

Par : Teddy ARDOUIN



Cachet de l'entreprise

 **Bureau PYTHEAS**
SARL au capital de 5000€
19 rue Francisco Ferrer
33700 MERTIGNAC
Siret : 524 410 255 00037

8. – Explications détaillées relatives aux risques encourus

Objectif des dispositions et description des risques encourus

Appareil général de commande et de protection : Cet appareil, accessible à l'intérieur du logement, permet d'interrompre, en cas d'urgence, en un lieu unique, connu et accessible, la totalité de la fourniture de l'alimentation électrique.
Son absence, son inaccessibilité ou un appareil inadapté ne permet pas d'assurer cette fonction de coupure en cas de danger (risque d'électrisation, voire d'électrocution), d'incendie ou d'intervention sur l'installation électrique.

Protection différentielle à l'origine de l'installation : Ce dispositif permet de protéger les personnes contre les risques de choc électrique lors d'un défaut d'isolement sur un matériel électrique.
Son absence ou son mauvais fonctionnement peut être la cause d'une électrisation, voire d'une électrocution.

Prise de terre et installation de mise à la terre : Ces éléments permettent, lors d'un défaut d'isolement sur un matériel électrique, de dévier à la terre le courant de défaut dangereux qui en résulte.
L'absence de ces éléments ou leur inexistence partielle peut être la cause d'une électrisation, voire d'une électrocution.

Protection contre les surintensités : Les disjoncteurs divisionnaires ou coupe-circuits à cartouche fusible, à l'origine de chaque circuit, permettent de protéger les conducteurs et câbles électriques contre les échauffements anormaux dus aux surcharges ou courts-circuits.
L'absence de ces dispositifs de protection ou leur calibre trop élevé peut être à l'origine d'incendies.

Liaison équipotentielle dans les locaux contenant une baignoire ou une douche : Elle permet d'éviter, lors d'un défaut, que le corps humain ne soit traversé par un courant électrique dangereux.
Son absence privilégie, en cas de défaut, l'écoulement du courant électrique par le corps humain, ce qui peut être la cause d'une électrisation, voire d'une électrocution.

Règles liées aux zones dans les locaux contenant une baignoire ou une douche : Les règles de mise en œuvre de l'installation électrique à l'intérieur de tels locaux permettent de limiter le risque de chocs électriques, du fait de la réduction de la résistance électrique du corps humain lorsque celui-ci est mouillé ou immergé.
Le non-respect de celles-ci peut être la cause d'une électrisation, voire d'une électrocution.

Matériels électriques présentant des risques de contact direct : Les matériels électriques dont des parties nues sous tension sont accessibles (matériels électriques anciens, fils électriques dénudés, bornes de connexion non placées dans une boîte équipée d'un couvercle, matériels électriques cassés...) présentent d'importants risques d'électrisation, voire d'électrocution.

Matériels électriques vétustes ou inadaptés à l'usage : Ces matériels électriques, lorsqu'ils sont trop anciens, n'assurent pas une protection satisfaisante contre l'accès aux parties nues sous tension ou ne possèdent plus un niveau d'isolement suffisant. Lorsqu'ils ne sont pas adaptés à l'usage que l'on veut en faire, ils deviennent très dangereux lors de leur utilisation. Dans les deux cas, ces matériels présentent d'importants risques d'électrisation, voire d'électrocution.

Appareils d'utilisation situés dans des parties communes et alimentés depuis les parties privatives : Lorsque l'installation électrique issue de la partie privative n'est pas mise en œuvre correctement, le contact d'une personne avec la masse d'un matériel électrique en défaut ou une partie active sous tension peut être la cause d'électrisation, voire d'électrocution.

Piscine privée ou bassin de fontaine : Les règles de mise en œuvre de l'installation électrique et des équipements associés à la piscine ou au bassin de fontaine permettent de limiter le risque de chocs électriques, du fait de la réduction de la résistance électrique du corps humain lorsque celui-ci est mouillé ou immergé. Le non-respect de celles-ci peut être la cause d'une électrisation, voire d'une électrocution.

Informations complémentaires

Objectif des dispositions et description des risques encourus

Dispositif(s) différentiel(s) à haute sensibilité protégeant l'ensemble de l'installation électrique : L'objectif est d'assurer rapidement la coupure du courant de l'installation électrique ou du circuit concerné, dès l'apparition d'un courant de défaut même de faible valeur. C'est le cas notamment lors de la défaillance occasionnelle (telle que l'usure normale ou anormale des matériels, l'imprudence ou le défaut d'entretien, la rupture du conducteur de mise à la terre d'un matériel électrique) des mesures classiques de protection contre les risques d'électrisation, voire d'électrocution.

Socles de prise de courant de type à obturateurs : Socles de prise de courant de type à obturateurs : l'objectif est d'éviter l'introduction, en particulier par un enfant, d'un objet dans une alvéole d'un socle de prise de courant sous tension pouvant entraîner des brûlures graves et/ ou l'électrisation, voire l'électrocution.

Socles de prise de courant de type à puits : La présence d'un puits au niveau d'un socle de prise de courant évite le risque d'électrisation, voire d'électrocution, au moment de l'introduction des fiche mâles non isolées d'un cordon d'alimentation.

Règles élémentaires de sécurité et d'usage à respecter (liste non exhaustive)

L'électricité constitue un danger invisible, inodore et silencieux et c'est pourquoi il faut être vigilant quant aux risques qu'elle occasionne (incendie, électrisation, électrocution). Restez toujours attentif à votre installation électrique, vérifiez qu'elle soit et reste en bon état.

Pour limiter les risques, il existe des moyens de prévention simples :

- Ne jamais manipuler une prise ou un fil électrique avec des mains humides
- Ne jamais tirer sur un fil électrique pour le débrancher
- Débrancher un appareil électrique avant de le nettoyer
- Ne jamais toucher les fiches métalliques d'une prise de courant
- Ne jamais manipuler un objet électrique sur un sol humide ou mouillé

Rapport de l'état relatif à la présence de termites dans le bâtiment

Numéro de dossier : P25/Succession/1303
Norme méthodologique employée : AFNOR NF P 03-201 – Février 2016
Date du repérage : 18/04/2025
Heure d'arrivée : 11 h 30
Temps passé sur site : 02 h 30

A. - Désignation du ou des bâtiments

Localisation du ou des bâtiments :

Département :..... **Gironde**
Adresse :..... **76 Cours de Luze**
Commune :..... **33300 BORDEAUX**
Désignation et situation du ou des lot(s) de copropriété :
..... **Etage 1, Lot numéro 89**
..... **Section cadastrale PV, Parcelle(s) n° 93**

Informations collectées auprès du donneur d'ordre :

- Présence de traitements antérieurs contre les termites**
 Présence de termites dans le bâtiment
 Fourniture de la notice technique relatif à l'article R 131-3 du CCH si date du dépôt de la demande de permis de construire ou date d'engagement des travaux postérieure au 01/11/2006

Documents fournis:

..... **Néant**
Désignation du (ou des) bâtiment(s) et périmètre de repérage :
..... **Habitation (partie privative d'immeuble)**
..... **Toutes parties accessibles sans démontage ni destruction**
Situation du bien en regard d'un arrêté préfectoral pris en application de l'article L 131-5 du CCH :
..... **Le bien est situé dans une zone soumise à un arrêté préfectoral.**

B. - Désignation du client

Désignation du client :

Nom et prénom :..... **Consorts Succession BÈRE Pierrette**
Adresse :.....
Si le client n'est pas le donneur d'ordre :
Qualité du donneur d'ordre (sur déclaration de l'intéressé) : **Autre**
Nom et prénom :..... **Office Notarial des Quinconces - Maître SUDRE Thibaut**
Adresse :..... **12 Place des Quinconces**
..... **33000 Bordeaux**

C. - Désignation de l'opérateur de diagnostic

Identité de l'opérateur de diagnostic :

Nom et prénom :..... **Teddy ARDOUIN**
Raison sociale et nom de l'entreprise : **PYTHEAS**
Adresse :..... **19 rue Francisco Ferrer**
..... **33700 MERIGNAC**
Numéro SIRET : **52441025500037**
Désignation de la compagnie d'assurance : ... **AXA**
Numéro de police et date de validité : **10513098404 - 01/10/2025**
Certification de compétence **C3276** délivrée par : **LCC QUALIXPERT, le 22/07/2020**

D. - Identification des bâtiments et des parties de bâtiments visités et des éléments infestés ou ayant été infestés par les termites et ceux qui ne le sont pas :

Liste des pièces visitées :

Étage 1 - Entrée

Étage 1 - Cuisine

Étage 1 - WC

Étage 1 - Chambre 1

Étage 1 - Salle de bains

Étage 1 - Chambre 2

Étage 1 - Séjour

Étage 1 - Salon

Étage 1 - Balcon

Étage 1 - Cellier

Étage 12 - Cellier N°111

Bâtiments et parties de bâtiments visités (1)	Ouvrages, parties d'ouvrages et éléments examinés (2)	Résultats du diagnostic d'infestation (3)
Étage 1		
Entrée	Sol - Carrelage Mur - Plâtre et Tapisserie Plafond - Plâtre et Peinture Plinthes - Carrelage Porte 1 - Bois et Peinture Porte 2 - Métal et Peinture	Absence d'indice *
Cuisine	Sol - Carrelage Mur - Plâtre et Tapisserie Plafond - Plâtre et Peinture Plinthes - Carrelage Fenêtre - PVC Porte - Métal et Peinture	Absence d'indice *
WC	Sol - Carrelage Mur - Plâtre et Tapisserie Plafond - Plâtre et Peinture Plinthes - Carrelage Porte - Métal et Peinture	Absence d'indice *
Chambre 1	Sol - Béton et Moquette collée Mur - Plâtre et Tapisserie Plafond - Plâtre et Peinture Plinthes - Carrelage Fenêtre - PVC Porte - Métal et Peinture	Absence d'indice *
Salle de bains	Sol - Carrelage Mur - Plâtre et Peinture et faïence Plafond - Plâtre et Peinture Porte - Métal et Peinture	Absence d'indice *
Chambre 2	Sol - Béton et Moquette collée Mur - Plâtre et Tapisserie Plafond - Plâtre et Peinture Plinthes - Carrelage Fenêtre - Aluminium Porte - Métal et Peinture	Absence d'indice *
Séjour	Sol - Carrelage Mur - Plâtre et Tapisserie Plafond - Plâtre et Peinture Plinthes - Carrelage Fenêtre - Aluminium Porte - Bois	Absence d'indice *
Salon	Sol - Carrelage Mur - Plâtre et Tapisserie Plafond - Plâtre et Peinture Plinthes - Carrelage Fenêtre - Aluminium	Absence d'indice *
Balcon	Sol - Carrelage Mur - Béton et Peinture Plafond - Béton et Peinture	Absence d'indice *
Cellier	Sol - Dalles plastiques Mur - Plâtre et Tapisserie Plafond - Plâtre et Peinture Plinthes - Bois et Peinture	Absence d'indice *

Bâtiments et parties de bâtiments visités (1)	Ouvrages, parties d'ouvrages et éléments examinés (2)	Résultats du diagnostic d'infestation (3)
	Porte - Métal et Peinture	
Étage 12		
Cellier N°111	Sol - Béton Mur - Béton Plafond - Béton Fenêtre - Aluminium Porte - Métal et Peinture	Absence d'indice *

(1) Identifier notamment chaque bâtiment et chacune des pièces du bâtiment.

(2) Identifier notamment : ossature, murs, planchers, escaliers, boiseries, plinthes, charpentes...

(3) Mentionner les indices ou l'absence d'indices d'infestation de termites et en préciser la nature et la localisation.

* Absence d'indice = absence d'indice d'infestation de termites.

E. – Catégories de termites en cause :

La mission et son rapport sont exécutés conformément à la norme AFNOR NF P 03-201 (Février 2016) et à l'arrêté du 07 mars 2012 modifiant l'arrêté du 29 mars 2007.

La recherche de termites porte sur différentes catégories de termites :

- **Les termites souterrains**, regroupant cinq espèces identifiées en France métropolitaine (Reticulitermes flavipes, reticulitermes lucifugus, reticulitermes banyulensis, reticulitermes grassei et reticulitermes urbis) et deux espèces supplémentaires dans les DOM (Coptotermes et heterotermes),

- **Les termites de bois sec**, regroupant les kalotermes flavicolis présent surtout dans le sud de la France métropolitaine et les Cryptotermes présent principalement dans les DOM et de façon ponctuelle en métropole.

- **Les termites arboricoles**, appartiennent au genre Nasutitermes présent presque exclusivement dans les DOM.

Les principaux indices d'une infestation sont :

- Altérations dans le bois,
- Présence de termites vivants,
- Présence de galeries-tunnels (cordonnets) ou concrétions,
- Cadavres ou restes d'individus reproducteurs,
- Présence d'orifices obturés ou non.

Rappels réglementaires :

L 131-3 du CCH : Lorsque, dans une ou plusieurs communes, des foyers de termites sont identifiés, un arrêté préfectoral, pris sur proposition ou après consultation des conseils municipaux intéressés, délimite les zones contaminées ou susceptibles de l'être à court terme. Lorsque, dans une ou plusieurs communes, des foyers de mэрule sont identifiés, un arrêté préfectoral, consultable en préfecture, pris sur proposition ou après consultation des conseils municipaux intéressés, délimite les zones de présence d'un risque de mэрule.

Article L126-24 du CCH : En cas de vente de tout ou partie d'un immeuble bâti situé dans une zone délimitée en application du premier alinéa de l'article L. 131-3, un état relatif à la présence de termites est produit dans les conditions et selon les modalités prévues aux articles L. 271-4 à L. 271-6.

Article L 112-17 du CCH : Les règles de construction et d'aménagement applicables aux ouvrages et locaux de toute nature quant à leur résistance aux termites et aux autres insectes xylophages sont fixées par décret en Conseil d'Etat. Ces règles peuvent être adaptées à la situation particulière de la Guadeloupe, de la Guyane, de la Martinique, de La Réunion, de Mayotte et de Saint-Martin.

F. – Identification des bâtiments et parties du bâtiment (pièces et volumes) n'ayant pu être visités et justification :

Néant

G. - Identification des ouvrages, parties d'ouvrages et éléments qui n'ont pas été examinés et justification :

Localisation	Liste des ouvrages, parties d'ouvrages	Motif
--------------	--	-------

Localisation	Liste des ouvrages, parties d'ouvrages	Motif
Néant	-	

Nota : notre cabinet s'engage à retourner sur les lieux afin de compléter le constat aux parties d'immeubles non visités, dès lors que les dispositions permettant un contrôle des zones concernées auront été prises par le propriétaire ou son mandataire.

H. - Constatations diverses :

Localisation	Liste des ouvrages, parties d'ouvrages	Observations et constatations diverses
Néant	-	-

Note 1 : Les indices d'infestation des autres agents de dégradation biologique du bois sont notés de manière générale pour information du donneur d'ordre, il n'est donc pas nécessaire d'en indiquer la nature, le nombre et la localisation précise. Si le donneur d'ordre le souhaite, il fait réaliser une recherche de ces agents dont la méthodologie et les éléments sont décrits dans la norme NF-P 03-200.

I. - Moyens d'investigation utilisés :

La mission et son rapport sont exécutés conformément à la norme AFNOR NF P 03-201 (Février 2016), à l'article L131-3, L126-6, L126-24 et R. 126-42, D126-43, L 271-4 à 6 et à l'arrêté du 07 mars 2012 modifiant l'arrêté du 29 mars 2007. La recherche de termites porte sur les termites souterrain, termites de bois sec ou termites arboricole et est effectuée jusqu'à 10 mètres des extérieurs de l'habitation, dans la limite de la propriété.

Moyens d'investigation :

- Examen visuel des parties visibles et accessibles.
- Sondage manuel systématique des boiseries à l'aide d'un poinçon.
- Utilisation d'un ciseau à bois en cas de constatation de dégradations.
- Utilisation d'une échelle en cas de nécessité.
- À l'extérieur une hachette est utilisée pour sonder le bois mort.

Représentant du propriétaire (accompagnateur) :

Sans accompagnateur

Commentaires (Ecart par rapport à la norme, ...) :

Néant

J. - VISA et mentions :

Mention 1 : Le présent rapport n'a de valeur que pour la date de la visite et est exclusivement limité à l'état relatif à la présence de termites dans le bâtiment objet de la mission.

Mention 2 : L'intervention n'a pas eu pour but de donner un diagnostic de la résistance mécanique des bois et matériaux.


Nota 2 : Dans le cas de la présence de termites, il est rappelé l'obligation de déclaration en mairie de l'infestation prévue aux articles L.126-4 et L.126-5 du code de la construction et de l'habitation.

Nota 3 : Conformément à l'article L-271-6 du CCH, l'opérateur ayant réalisé cet état relatif à la présence de termites n'a aucun lien de nature à porter atteinte à son impartialité et à son indépendance ni avec le propriétaire ou son mandataire qui fait appel à lui, ni avec une entreprise pouvant réaliser des travaux sur des ouvrages pour lesquels il lui est demandé d'établir cet état.

*Nota 4 : Le présent rapport est établi par une personne dont les compétences sont certifiées par **LCC QUALIXPERT 17 Rue des Capucins 81100 CASTRES (détail sur www.info-certif.fr)***

Visite effectuée le **18/04/2025**.
Fait à **BORDEAUX**, le **23/06/2025**

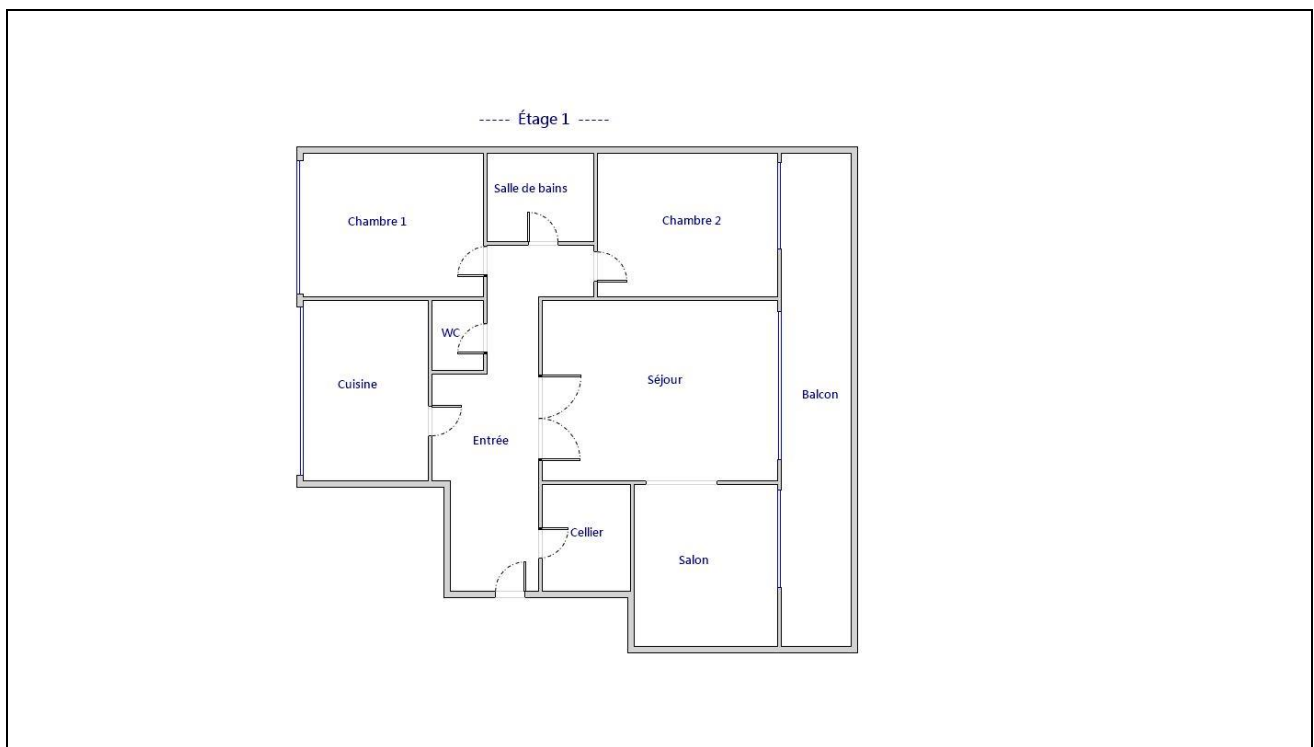
Par : **Teddy ARDOUIN**



Cachet de l'entreprise

 **Bureau PYTHEAS**
SARL au capital de 5000€
19 rue Francisco Ferrer
33700 MERIGNAC
Siret : 524 410 255 00037

Annexe – Croquis de repérage

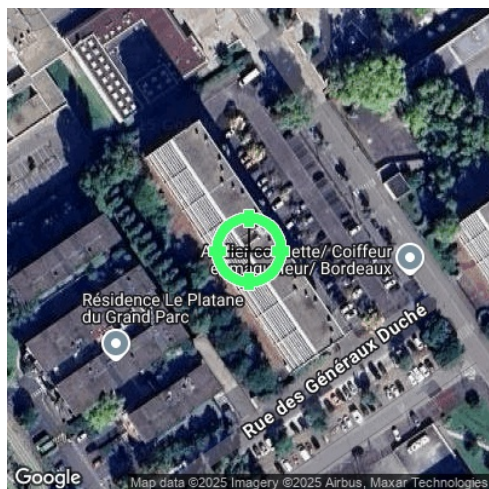


Annexe – Ordre de mission / Assurance / Attestation sur l'honneur

Aucun document n'a été mis en annexe

Etat des risques

En application des articles L 125-5, L 125-6, L125-7 et L 556-2 du Code de l'Environnement et de l'article L 121-22-5 du Code de l'Urbanisme et du Titre III du livre 1er du Code Forestier



Réalisé en ligne* par	PYTHEAS
Numéro de dossier	P25/Succession/1303
Date de réalisation	18/04/2025

Localisation du bien	76 Cours de Luze 33300 BORDEAUX
Section cadastrale	000 PV 93
Altitude	4.59m
Données GPS	Latitude 44.858183 - Longitude -0.581179

Désignation du vendeur	Succession BÈRE Pierrette
Désignation de l'acquéreur	

* Document réalisé en ligne par **PYTHEAS** qui assume la responsabilité de la localisation et de la détermination de l'exposition aux risques, sauf pour les réponses générées automatiquement par le système.

EXPOSITION DE L'IMMEUBLE AU REGARD D'UN OU PLUSIEURS PLANS DE PRÉVENTION DE RISQUES

		EXPOSÉ **	-
Zonage réglementaire sur la sismicité : Zone 2 - Faible			
Commune à potentiel radon de niveau 3		NON EXPOSÉ **	-
Immeuble situé dans un Secteur d'Information sur les sols		NON EXPOSÉ **	-
Immeuble situé dans l'Obligation Légale de Débroussaillage		NON EXPOSÉ **	-
PPRn	Inondation	Approuvé le 05/12/2023	NON EXPOSÉ **

INFORMATIONS PORTÉES À CONNAISSANCE

-	Mouvement de terrain Argile (Loi ELAN)	Informatif ⁽¹⁾	EXPOSÉ **	-
-	Risque Industriel	Informatif ⁽¹⁾	EXPOSÉ **	-

** Réponses automatiques générées par le système.

⁽¹⁾ À ce jour, ce risque n'est donné qu'à titre **INFORMATIF** et n'est pas retranscrit dans l'Imprimé Officiel.

SOMMAIRE

Synthèse de votre Etat des Risques
Imprimé Officiel (feuille rose/violette)
Arrêtés de Catastrophes Naturelles / Déclaration de sinistres indemnisés
Extrait Cadastral
Zonage règlementaire sur la Sismicité
Cartographies des risques auxquelles l'immeuble est exposé
Annexes : Cartographies des risques auxquelles l'immeuble n'est pas exposé

Etat des risques

En application des articles L 125-5, L 125-6, L125-7 et L 556-2 du Code de l'Environnement, de l'article L 121-22-5 du Code de l'Urbanisme et du Titre III du livre 1er du Code Forestier

Attention ! S'ils n'impliquent pas d'obligation ou d'interdiction réglementaire particulière, les aléas connus ou prévisibles qui peuvent être signalés dans les divers documents d'information préventive et concerner le bien immobilier, ne sont pas mentionnés par cet état.

Cet état est établi sur la base des informations mises à disposition par arrêté préfectoral

n° NC

du 23/07/2019

mis à jour le

Adresse de l'immeuble

76 Cours de Luze
33300 BORDEAUX

Cadastre

000 PV 93

Situation de l'immeuble au regard d'un plan de prévention de risques naturels (PPRN)

> L'immeuble est situé dans le périmètre d'un PPR NATURELS 1 oui non
prescrit anticipé approuvé date

1 si oui, les risques naturels pris en compte sont liés à :

autres

inondation crue torrentielle mouvements de terrain avalanches sécheresse / argile
 cyclone remontée de nappe feux de forêt séisme volcan

> L'immeuble est concerné par des prescriptions de travaux dans le règlement du PPRN 2 oui non

2 si oui, les travaux prescrits ont été réalisés

oui non

Situation de l'immeuble au regard d'un plan de prévention de risques miniers (PPRM)

> L'immeuble est situé dans le périmètre d'un PPR MINIERES 3 oui non
prescrit anticipé approuvé date

3 si oui, les risques miniers pris en compte sont liés à :

mouvements de terrain autres

> L'immeuble est concerné par des prescriptions de travaux dans le règlement du PPRM 4 oui non

4 si oui, les travaux prescrits ont été réalisés

oui non

Situation de l'immeuble au regard d'un plan de prévention de risques technologiques (PPRT)

> L'immeuble est situé dans le périmètre d'un PPR TECHNOLOGIQUES 5 oui non
prescrit approuvé date

5 si oui, les risques technologiques pris en considération dans l'arrêté de prescription sont liés à :

effet toxique effet thermique effet de surpression projection risque industriel

> L'immeuble est situé dans un secteur d'expropriation ou de délaissement oui non

> L'immeuble est situé en zone de prescription 6 oui non

6 Si la transaction concerne un logement, les travaux prescrits ont été réalisés

oui non

6 Si la transaction ne concerne pas un logement, l'information sur le type de risques auxquels l'immeuble est exposé ainsi que leur gravité, probabilité et cinétique, est jointe à l'acte de vente

oui non

Situation de l'immeuble au regard du zonage sismique réglementaire

> L'immeuble est situé dans une commune de sismicité classée en

zone 1 zone 2 zone 3 zone 4 zone 5
 très faible faible modérée moyenne forte

Situation de l'immeuble au regard du zonage réglementaire à potentiel radon

> L'immeuble se situe dans une commune à potentiel radon classée en niveau 3

oui non

Information relative à la pollution de sols

> Le terrain se situe en secteurs d'information sur les sols (SIS)

NC* oui non

* Non Communiqué (en cours d'élaboration par le représentant de l'Etat dans le département)

Information relative aux obligations légales de débroussaillage (OLD)

> Le terrain est situé à l'intérieur du zonage informatif des obligations légales de débroussaillage oui non

Situation de l'immeuble au regard du recul du trait de côte (RTC)

> L'immeuble est situé sur une commune exposée au recul du trait de côte et listée par décret n°2024-531 du 10 juin 2024 oui non

> L'immeuble est situé dans une zone exposée au recul du trait de côte identifiée par un document d'urbanisme. NC* oui non

* Non Communiqué (en cours d'élaboration par le représentant de la commune)

Si oui, l'horizon temporel d'exposition au recul du trait de côte est :

> d'ici à trente ans

> compris entre trente et cent ans

> L'immeuble est-il concerné par des prescriptions applicables à cette zone ? oui non

> L'immeuble est-il concerné par une obligation de démolition et de remise en état à réaliser ? oui non

Information relative aux sinistres indemnisés par l'assurance à la suite d'une catastrophe N/M/T**

** catastrophe naturelle, minière ou technologique

> L'immeuble a-t-il donné lieu au versement d'une indemnité à la suite d'une catastrophe N/MT oui non

Documents à fournir obligatoirement

Carte Sismicité, Zonage Réglementaire, Règlement concernant le bien, Fiche d'information sur le risque Sismique, Liste des arrêtés portant connaissance de l'état de Catastrophes Naturelles.

Vendeur - Acquéreur

Vendeur	Succession BÈRE Pierrette		
Acquéreur			
Date	18/04/2025	Fin de validité	18/10/2025

Cet état, à remplir par le vendeur ou le bailleur, est destiné à être en **annexe** d'un contrat de vente ou de location d'un bien immobilier et à être remis, dès la première visite, au potentiel acquéreur par le vendeur. Il doit dater de moins de 6 mois et être actualisé, si nécessaire, lors de l'établissement de la promesse de vente, du contrat préliminaire ou de l'acte authentique.

L'édition et la diffusion de ce document implique l'acceptation des Conditions Générales de Vente, disponibles sur le site <https://www.naturalsrisks.com>
© 2025 Media Immo. Siège social : 124 rue Louis Baudoin 91100 CORBEL ESSONNES - RCS EVRY 750 675 613 - RCP GENERALI N°AP 559 256

Arrêtés de Catastrophes Naturelles / Déclaration de sinistres indemnisés

en application du chapitre IV de l'article L125-5 du Code de l'environnement

Préfecture : Gironde

Adresse de l'immeuble : 76 Cours de Luze 33300 BORDEAUX

En date du : 18/04/2025

Sinistres indemnisés dans le cadre d'une reconnaissance de l'état de catastrophe naturelle

Type de catastrophe	Date de début	Date de Fin	Publication	JO	Indemnisé
Tempête	06/11/1982	10/11/1982	30/11/1982	02/12/1982	<input type="checkbox"/>
Inondations et coulées de boue	31/05/1983	31/05/1983	15/11/1983	18/11/1983	<input type="checkbox"/>
Inondations et coulées de boue	24/06/1983	24/06/1983	05/10/1983	08/10/1983	<input type="checkbox"/>
Inondations et coulées de boue	04/07/1983	04/07/1983	05/10/1983	08/10/1983	<input type="checkbox"/>
Inondations et coulées de boue	16/07/1983	27/07/1983	05/10/1983	08/10/1983	<input type="checkbox"/>
Inondations et coulées de boue	09/08/1983	09/08/1983	05/10/1983	08/10/1983	<input type="checkbox"/>
Inondations et coulées de boue	14/09/1986	15/09/1986	11/12/1986	09/01/1987	<input type="checkbox"/>
Inondations et coulées de boue	23/09/1986	24/09/1986	27/01/1987	14/02/1987	<input type="checkbox"/>
Inondations et coulées de boue	01/09/1987	01/09/1987	03/11/1987	11/11/1987	<input type="checkbox"/>
Inondations et coulées de boue	18/03/1988	21/03/1988	10/06/1988	19/06/1988	<input type="checkbox"/>
Mouvements de terrain consécutifs à la sécheresse	01/06/1989	31/12/1989	04/12/1990	15/12/1990	<input type="checkbox"/>
Mouvements de terrain consécutifs à la sécheresse	01/06/1989	31/12/1990	04/12/1991	27/12/1991	<input type="checkbox"/>
Mouvements de terrain consécutifs à la sécheresse	01/01/1990	31/12/1990	28/03/1991	17/04/1991	<input type="checkbox"/>
Inondations et coulées de boue	11/02/1990	15/02/1990	16/03/1990	23/03/1990	<input type="checkbox"/>
Mouvements de terrain différentiels consécutifs à la sécheresse et à la réhydratation des sols	01/01/1991	30/09/1995	01/10/1996	17/10/1996	<input type="checkbox"/>
Mouvements de terrain différentiels consécutifs à la sécheresse et à la réhydratation des sols	01/01/1991	30/09/1995	09/12/1996	20/12/1996	<input type="checkbox"/>
Mouvements de terrain différentiels consécutifs à la sécheresse et à la réhydratation des sols	01/01/1991	31/12/1996	08/07/1997	19/07/1997	<input type="checkbox"/>
Mouvements de terrain différentiels consécutifs à la sécheresse et à la réhydratation des sols	01/01/1991	31/05/1997	12/03/1998	28/03/1998	<input type="checkbox"/>
Inondations et coulées de boue	08/08/1992	09/08/1992	19/03/1993	28/03/1993	<input type="checkbox"/>
Mouvements de terrain consécutifs à la sécheresse	01/06/1995	30/09/1995	03/04/1996	17/04/1996	<input type="checkbox"/>
Mouvements de terrain différentiels consécutifs à la sécheresse et à la réhydratation des sols	01/10/1995	31/12/1996	02/02/1998	18/02/1998	<input type="checkbox"/>
Inondations, coulées de boue et chocs mécaniques liés à l'action des vagues	07/02/1996	08/02/1996	03/04/1996	17/04/1996	<input type="checkbox"/>
Mouvements de terrain différentiels consécutifs à la sécheresse et à la réhydratation des sols	01/01/1997	30/06/1998	21/01/1999	05/02/1999	<input type="checkbox"/>
Mouvements de terrain différentiels consécutifs à la sécheresse et à la réhydratation des sols	01/01/1997	31/12/1998	19/03/1999	03/04/1999	<input type="checkbox"/>
Mouvements de terrain différentiels consécutifs à la sécheresse et à la réhydratation des sols	01/01/1997	31/12/1998	22/06/1999	14/07/1999	<input type="checkbox"/>
Inondations et coulées de boue	29/04/1998	29/04/1998	22/10/1998	13/11/1998	<input type="checkbox"/>
Inondations, coulées de boue, glissements et chocs mécaniques liés à l'action des vagues	25/12/1999	29/12/1999	29/12/1999	30/12/1999	<input type="checkbox"/>
Inondations et coulées de boue	07/05/2000	08/05/2000	03/04/2001	22/04/2001	<input type="checkbox"/>
Mouvements de terrain différentiels consécutifs à la sécheresse et à la réhydratation des sols	01/01/2002	31/12/2002	30/04/2003	22/05/2003	<input type="checkbox"/>
Mouvements de terrain différentiels consécutifs à la sécheresse et à la réhydratation des sols	01/07/2003	30/09/2003	11/01/2005	01/02/2005	<input type="checkbox"/>
Mouvements de terrain différentiels consécutifs à la sécheresse et à la réhydratation des sols	01/01/2005	31/03/2005	20/02/2008	22/02/2008	<input type="checkbox"/>
Mouvements de terrain différentiels consécutifs à la sécheresse et à la réhydratation des sols	01/07/2005	30/09/2005	20/02/2008	22/02/2008	<input type="checkbox"/>
Inondations et chocs mécaniques liés à l'action des vagues	24/01/2009	27/01/2009	28/01/2009	29/01/2009	<input type="checkbox"/>
Mouvements de terrain différentiels consécutifs à la sécheresse et à la réhydratation des sols	01/07/2009	30/09/2009	13/12/2010	13/01/2011	<input type="checkbox"/>
Inondations et coulées de boue	28/02/2010	28/02/2010	30/03/2010	02/04/2010	<input type="checkbox"/>
Inondations et coulées de boue	28/02/2010	28/02/2010	10/05/2010	13/05/2010	<input type="checkbox"/>
Mouvements de terrain différentiels consécutifs à la sécheresse et à la réhydratation des sols	01/07/2010	30/09/2010	12/12/2011	03/01/2012	<input type="checkbox"/>
Mouvements de terrain différentiels consécutifs à la sécheresse et à la réhydratation des sols	01/04/2011	30/06/2011	11/07/2012	17/07/2012	<input type="checkbox"/>
Inondations et coulées de boue	02/08/2011	02/08/2011	28/11/2011	01/12/2011	<input type="checkbox"/>
Mouvements de terrain différentiels consécutifs à la sécheresse et à la réhydratation des sols	01/01/2012	31/03/2012	21/05/2013	25/05/2013	<input type="checkbox"/>

Type de catastrophe	Date de début	Date de Fin	Publication	JO	Indemnisé
Inondations et coulées de boue	26/07/2013	27/07/2013	10/09/2013	13/09/2013	<input type="checkbox"/>
Mouvements de terrain différentiels consécutifs à la sécheresse et à la réhydratation des sols	01/01/2017	30/06/2017	18/09/2018	20/10/2018	<input type="checkbox"/>
Inondations et coulées de boue	26/05/2018	26/05/2018	04/10/2018	03/11/2018	<input type="checkbox"/>
Inondations et coulées de boue	09/05/2020	11/05/2020	23/11/2020	03/12/2020	<input type="checkbox"/>
Inondations et coulées de boue	17/06/2021	19/06/2021	30/06/2021	02/07/2021	<input type="checkbox"/>
Mouvements de terrain différentiels consécutifs à la sécheresse et à la réhydratation des sols	01/07/2022	30/09/2022	03/04/2023	03/05/2023	<input type="checkbox"/>
Inondations et/ou coulées de boue	18/06/2024	19/06/2024	22/07/2024	03/08/2024	<input type="checkbox"/>
					<input type="checkbox"/>

Cochez les cases **Indemnisé** si, à votre connaissance, l'immeuble a fait l'objet d'une indemnisation suite à des dommages consécutifs à chacun des événements.

Etabli le :

Signature / Cachet en cas de prestataire ou mandataire

Vendeur : Succession BÈRE Pierrette

Acquéreur :

Pour en savoir plus, chacun peut consulter en préfecture ou en mairie, le dossier départemental sur les risques majeurs, le document d'information communal sur les risques majeurs.

Définition juridique d'une catastrophe naturelle :

Phénomène ou conjonction de phénomènes dont les effets sont particulièrement dommageables.

Cette définition est différente de celle de l'article 1er de la loi n°82-600 du 13 juillet 1982 relative à l'indemnisation des victimes de catastrophes naturelles, qui indique: "sont considérés comme effets des catastrophes naturelles [...] les dommages matériels directs ayant eu pour cause déterminante l'intensité anormale d'un agent naturel, lorsque les mesures habituelles à prendre pour prévenir ces dommages n'ont pu empêcher leur survenance ou n'ont pu être prises". La catastrophe est ainsi indépendante du niveau des dommages causés. La notion "d'intensité anormale" et le caractère "naturel" d'un phénomène relèvent d'une décision interministérielle qui déclare "l'état de catastrophe naturelle".

Source : Guide Général PPR

Extrait Cadastral

Département : Gironde

Commune : BORDEAUX

Bases de données : IGN, Cadastre.gouv.fr, Etalab

Parcelles : 000 PV 93

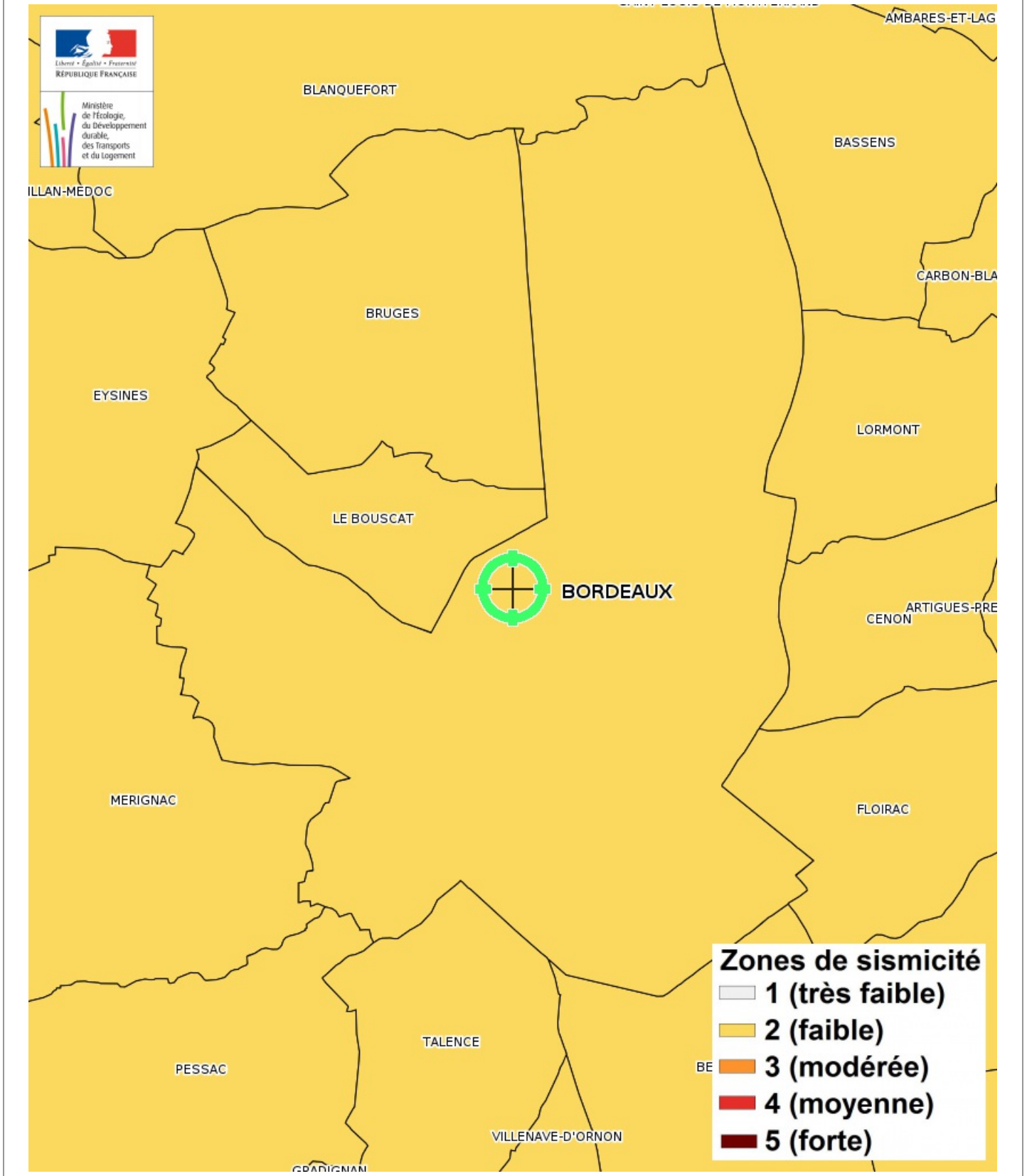


Zonage réglementaire sur la Sismicité

Département : Gironde

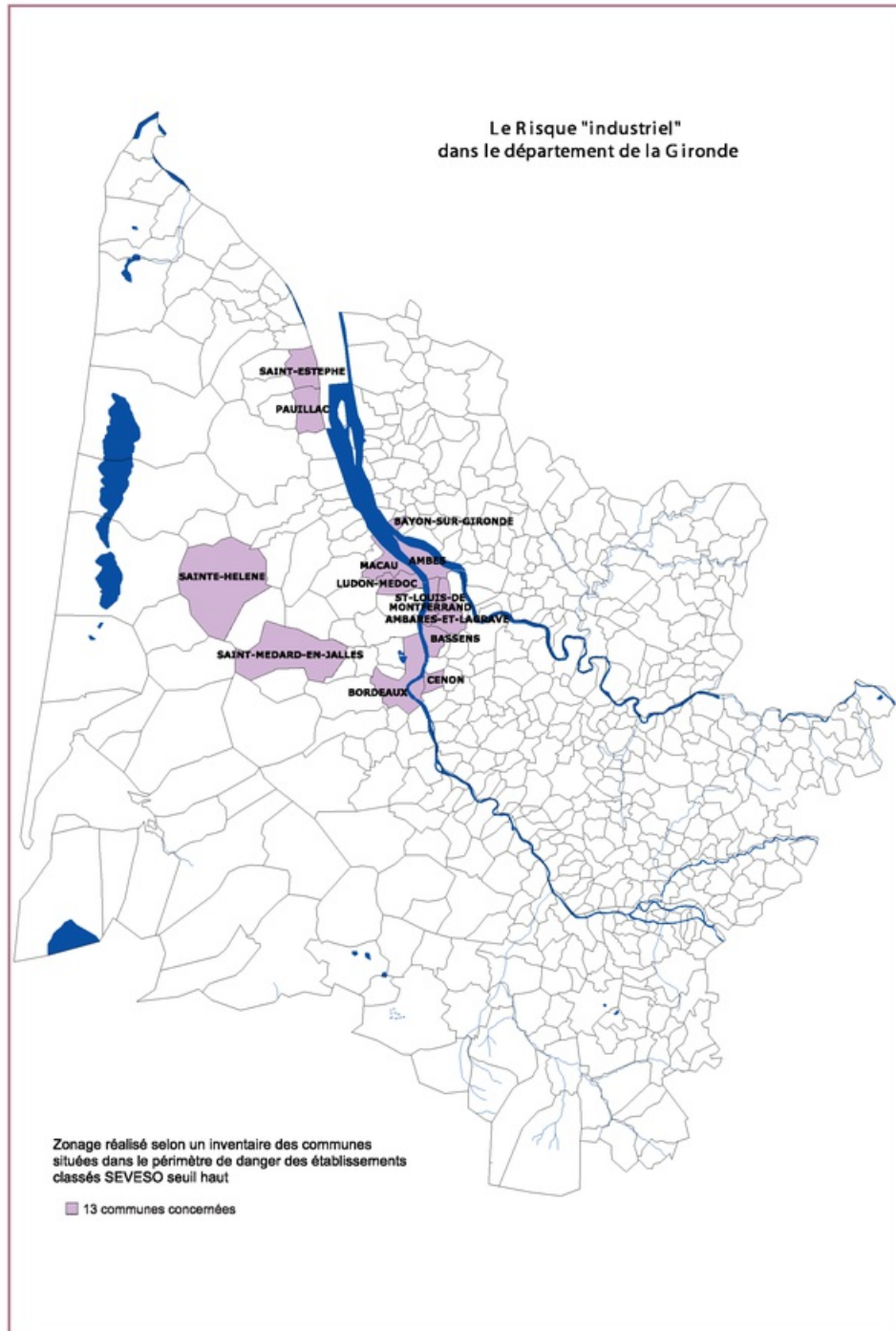
Commune : BORDEAUX

Zonage réglementaire sur la Sismicité : Zone 2 - Faible



Carte Risque Industriel

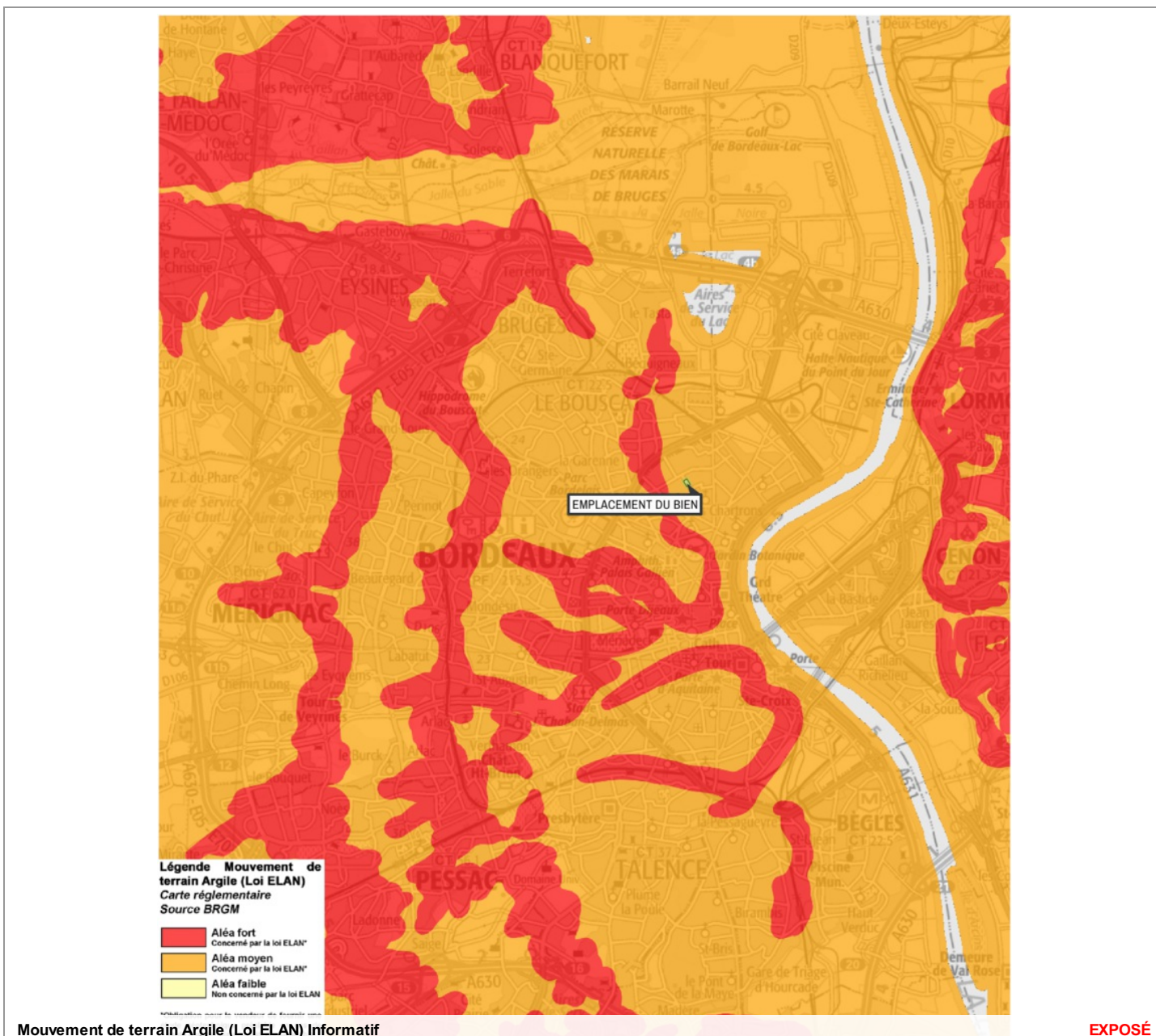
LE RISQUE INDUSTRIEL



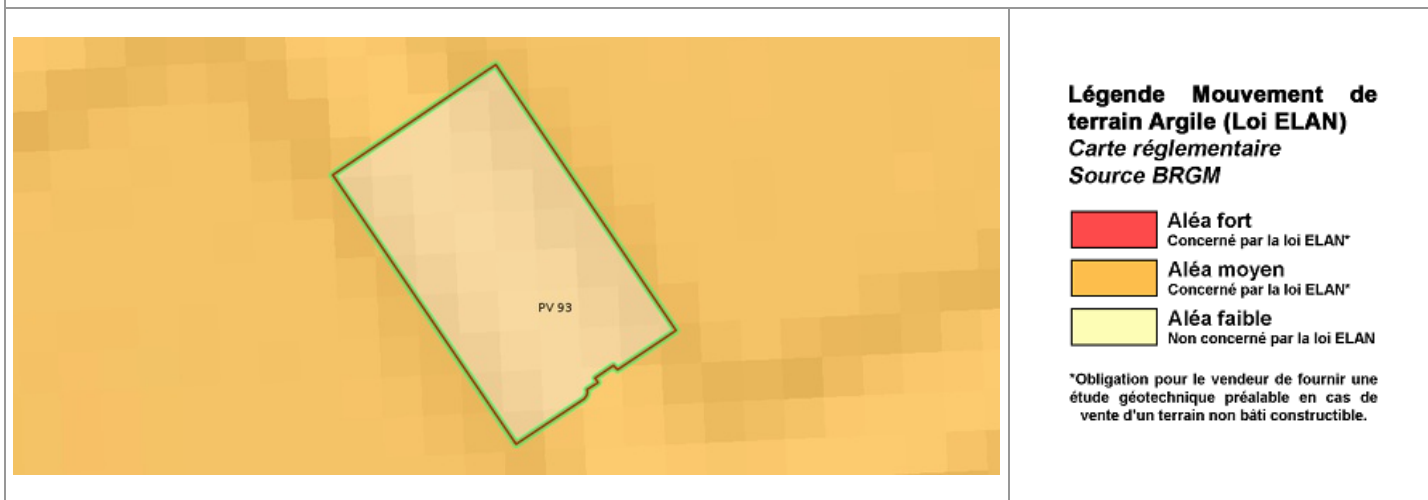
71

Carte

Mouvement de terrain Argile (Loi ELAN)

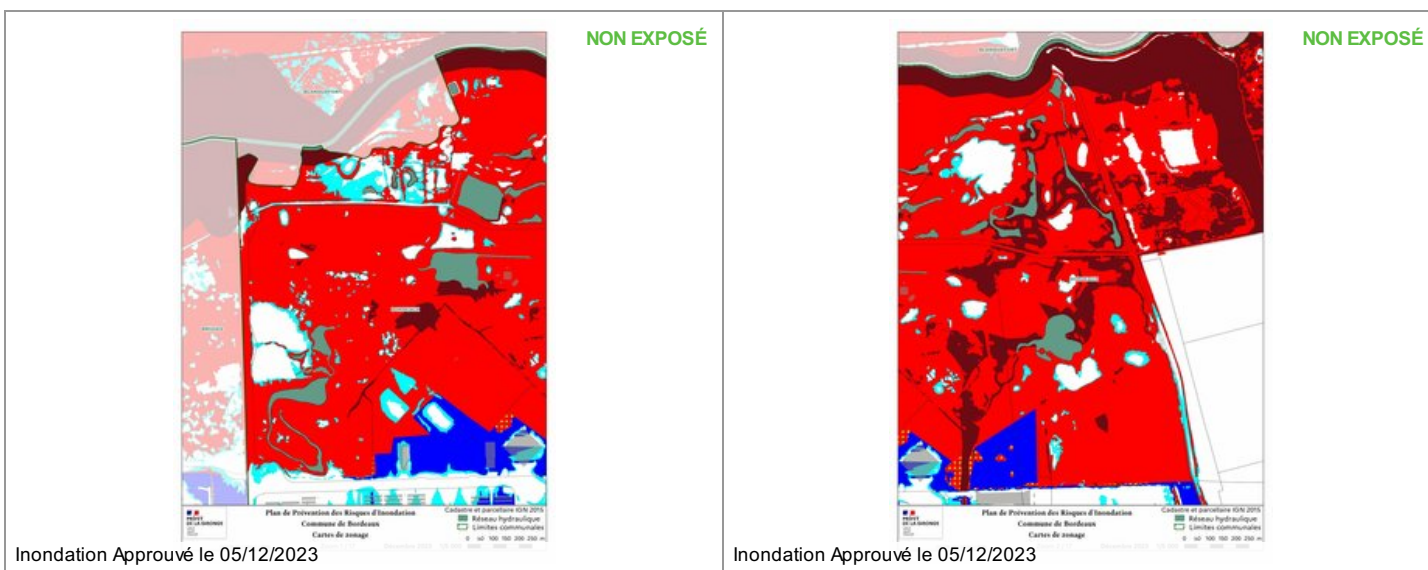

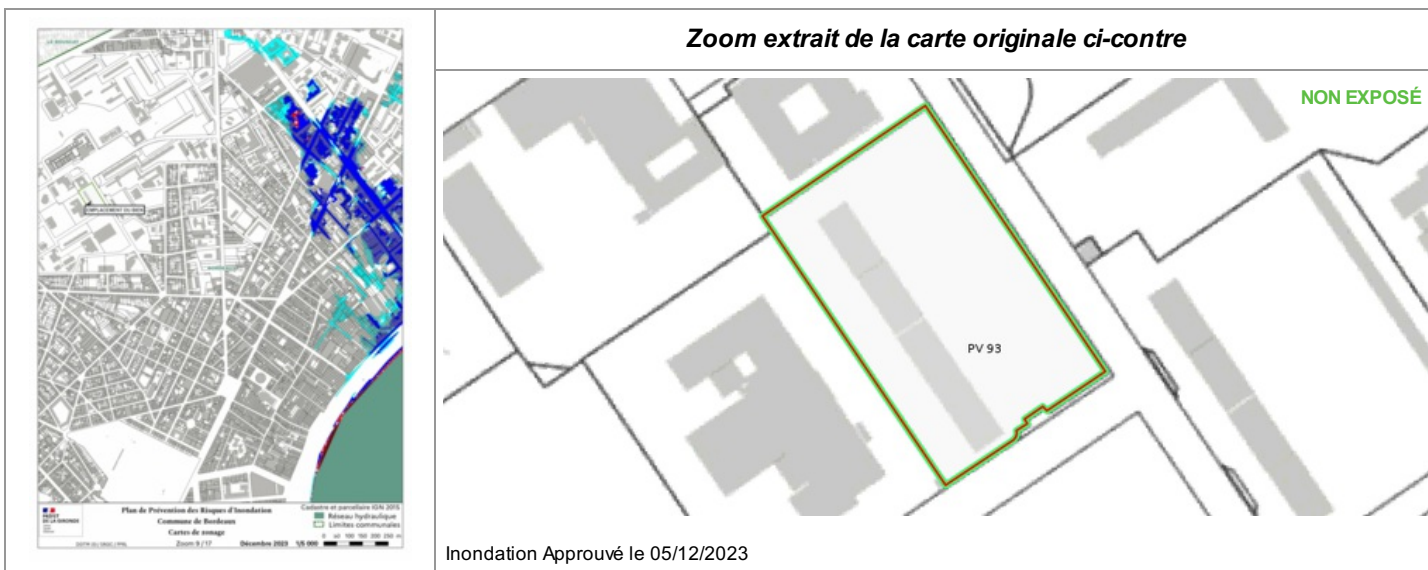


Zoom et Légende extraits de la carte originale ci-dessus




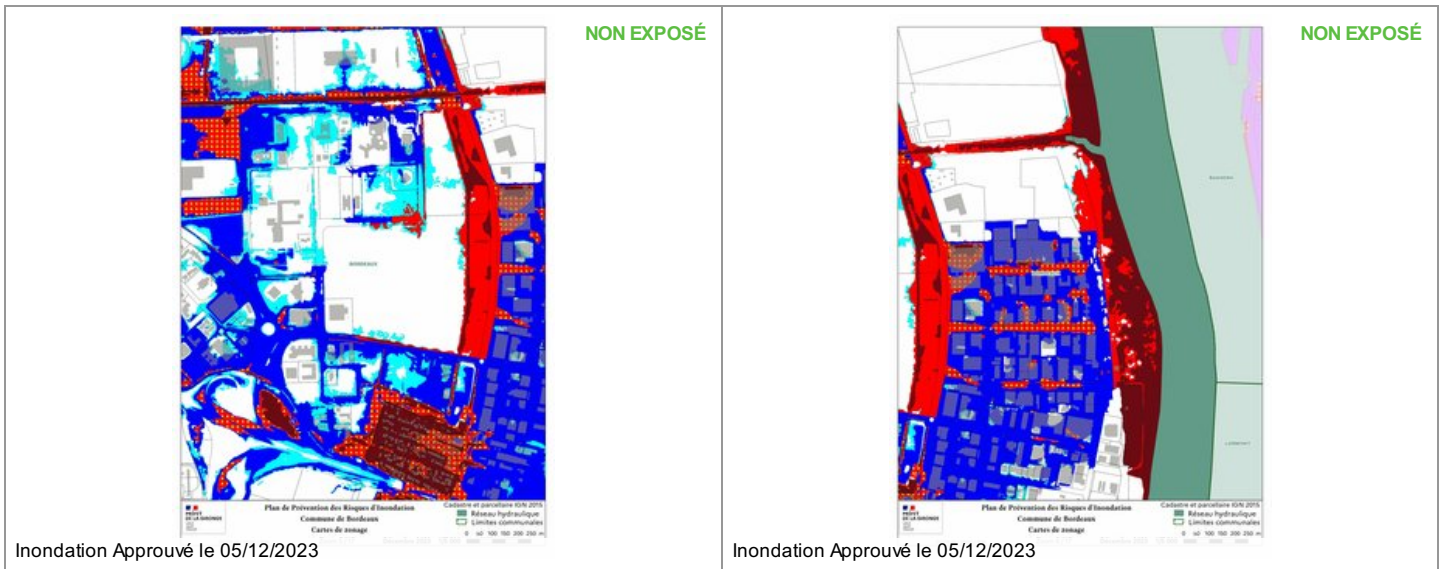
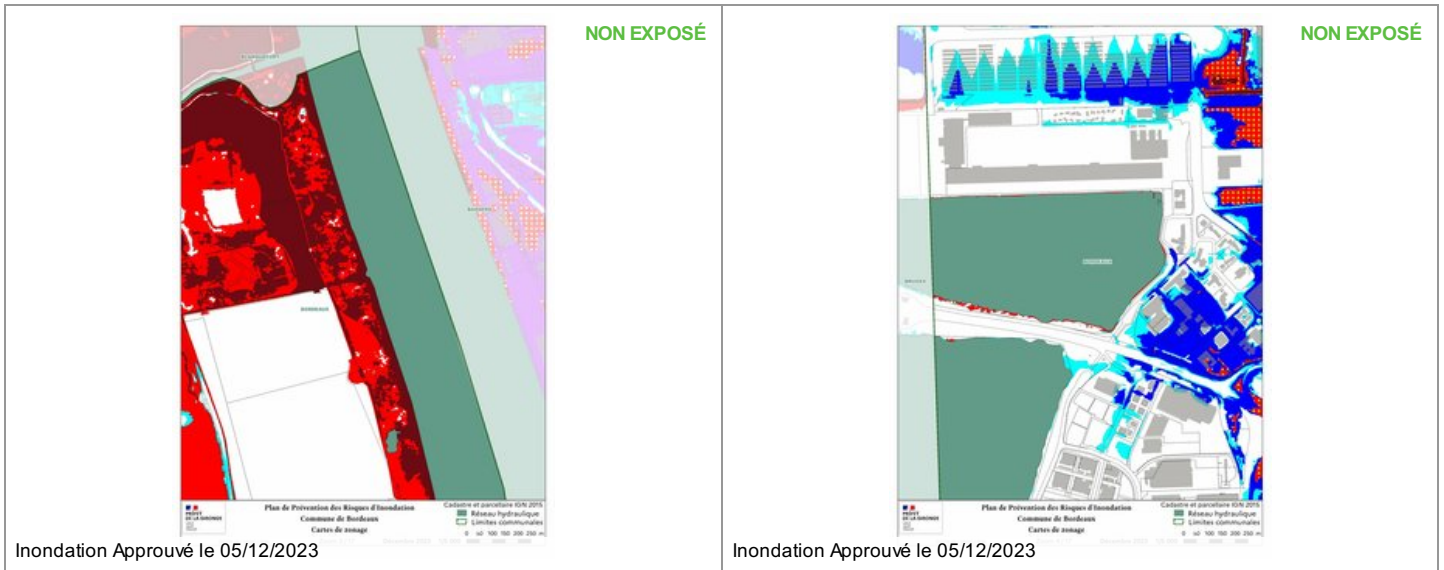
Annexes

Cartographies des risques auxquelles l'immeuble n'est pas exposé



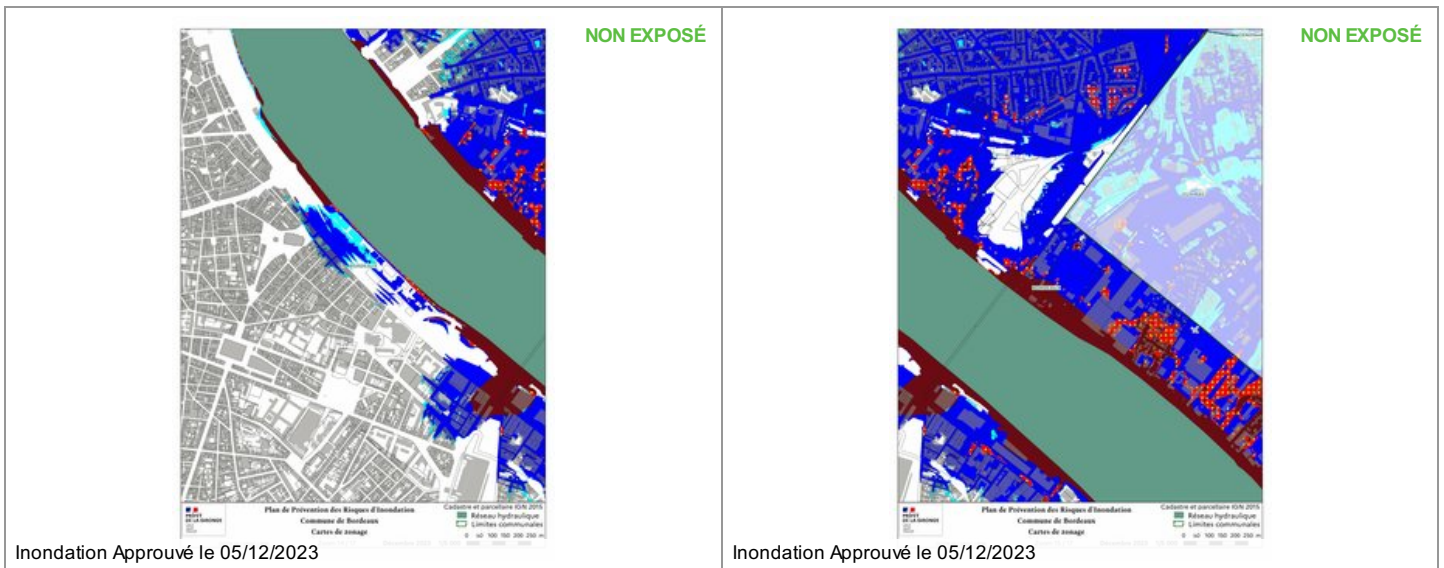
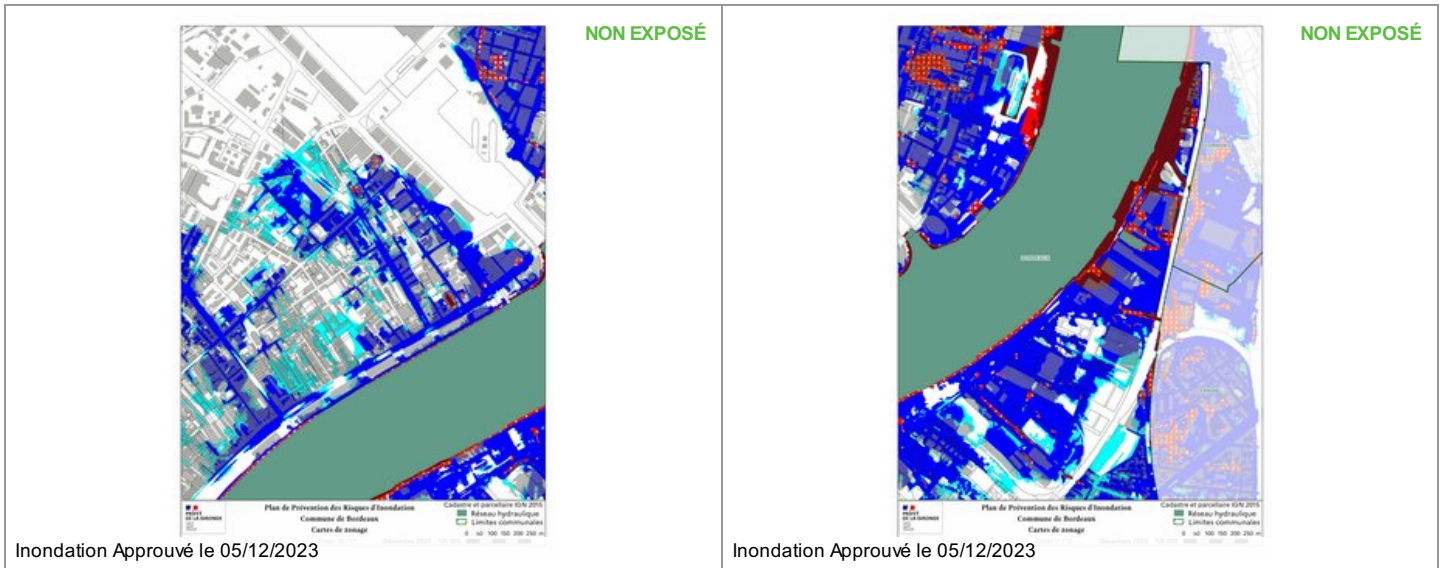
Annexes

Cartographies des risques auxquelles l'immeuble n'est pas exposé



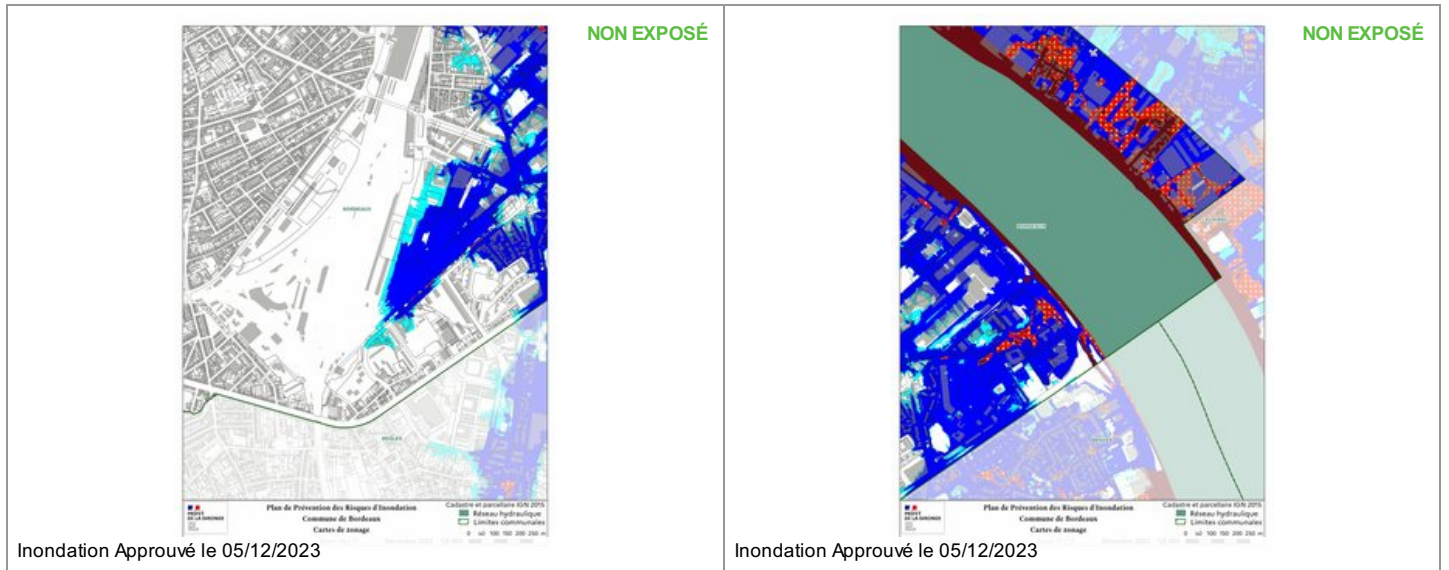
Annexes

Cartographies des risques auxquelles l'immeuble n'est pas exposé



Annexes

Cartographies des risques auxquelles l'immeuble n'est pas exposé



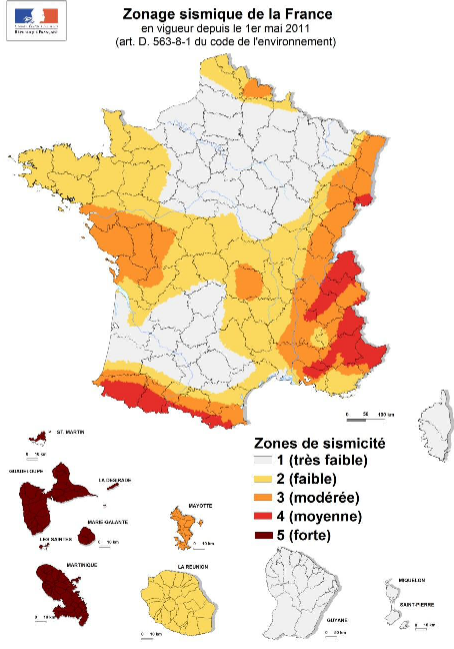
Annexes

Fiche d'information Sismicité



Information acquéreur – locataire (IAL – article L.125-5 du CE)

Le zonage sismique sur ma commune



Le zonage sismique de la France:

Les données de sismicité instrumentale et historique et des calculs de probabilité permettent d'aboutir à l'élaboration d'un zonage sismique. Cette analyse probabiliste représente la possibilité pour un lieu donné, d'être exposé à des secousses telluriques. Elle prend en compte la répartition spatiale non uniforme de la sismicité sur le territoire français et a permis d'établir la cartographie ci-contre qui découpe le territoire français en 5 zones de sismicité: **très faible, faible, modérée, moyenne, forte**. Les constructeurs s'appuient sur ce zonage sismique pour appliquer des dispositions de constructions adaptées au degré d'exposition **au risque sismique**.

La réglementation distingue quatre catégories d'importance (selon leur utilisation et leur rôle dans la gestion de crise):

- I – bâtiments dans lesquels il n'y a aucune activité humaine nécessitant un séjour de longue durée**
- II – bâtiments de faible hauteur, habitations individuelles**
- III – établissements recevant du public, établissements scolaires, logements sociaux**
- IV – bâtiments indispensables à la sécurité civile et à la gestion de crise (hôpitaux, casernes de pompiers, préfectures ...)**

		1	2	3	4	5
Pour les bâtiments neufs						
I		Aucune exigence				
II		Aucune exigence		Règles CPMI-EC8 Zones 3/4	Règles CPMI-EC8 Zone 5	
		Aucune exigence	Eurocode 8			
III		Aucune exigence	Eurocode 8			
IV		Aucune exigence	Eurocode 8			

Si vous habitez, construisez votre maison ou effectuez des travaux :

- en **zone 1**, aucune règle parasismique n'est imposée ;
- en **zone 2**, aucune règle parasismique n'est imposée sur les maisons individuelles et les petits bâtiments. Les règles de l'Eurocode 8 sont imposées pour les logements sociaux et les immeubles de grande taille ;
- en **zone 3 et 4**, des règles simplifiées appelées CPMI – EC8 zone 3/4 peuvent s'appliquer pour les maisons individuelles;
- en **zone 5**, des règles simplifiées appelées CPMI-EC8 zone 5 peuvent s'appliquer pour les maisons individuelles.

Pour connaître, votre zone de sismicité: <https://www.georisques.gouv.fr/> - rubrique « Connaître les risques près de chez moi »

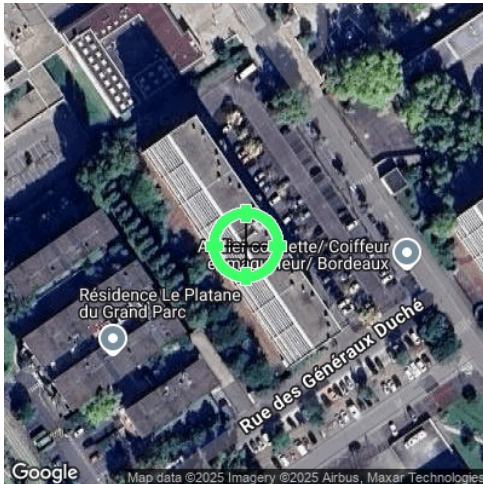
Le moyen le plus sûr pour résister aux effets des séismes est la construction parasismique : concevoir et construire selon les normes parasismique en vigueur, tenir compte des caractéristiques géologiques et mécaniques du sol.

Pour en savoir plus:

Qu'est-ce qu'un séisme, comment mesure-t-on un séisme ? → <https://www.georisques.gouv.fr/minformer-sur-un-risque/seisme>

Que faire en cas de séisme ? → <https://www.georisques.gouv.fr/me-preparer-me-protger/que-faire-en-cas-de-seisme>

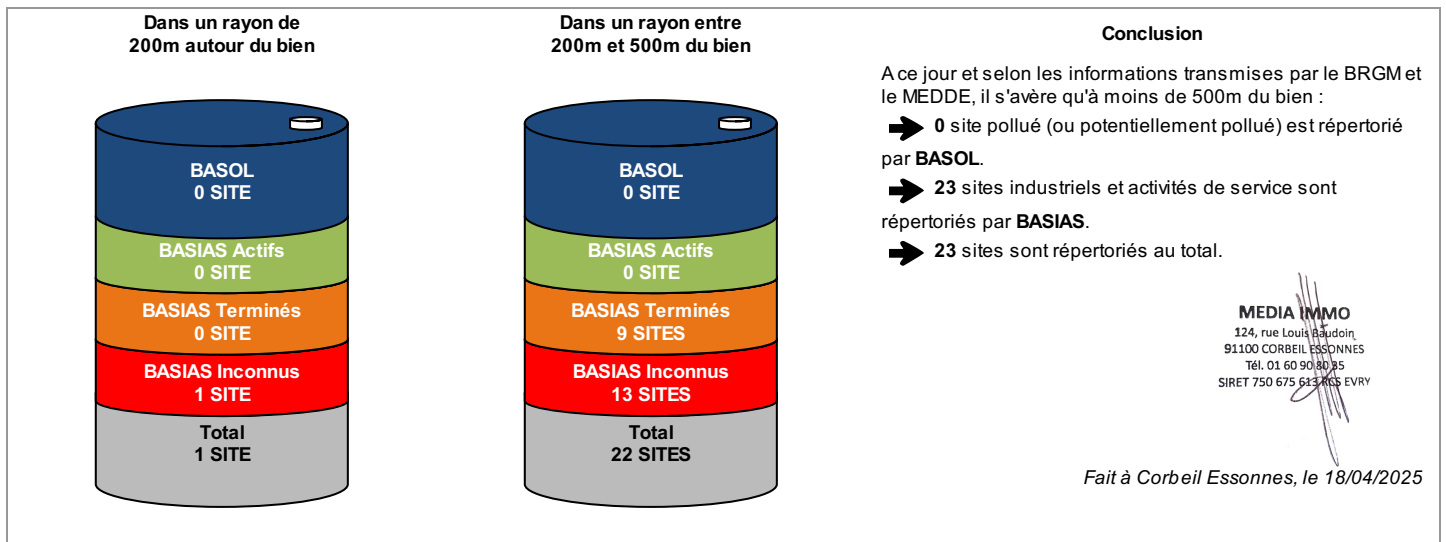
Etat des Risques de Pollution des Sols (ERPS)*



Réalisé en ligne** par	Media Immo
Pour le compte de	PYTHEAS
Numéro de dossier	P25/Succession/1303
Date de réalisation	18/04/2025

Localisation du bien	76 Cours de Luze 33300 BORDEAUX
Section cadastrale	PV 93
Altitude	4.59m
Données GPS	Latitude 44.858183 - Longitude -0.581179

Désignation du vendeur	Succession BÈRE Pierrette
Désignation de l'acquéreur	



* Ce présent document n'a pour but que de communiquer, A TITRE INFORMATIF, à l'acquéreur ou au locataire, les informations rendues publiques par l'Etat concernant les risques de pollution des sols.

** Media Immo réalise, sous sa seule responsabilité, l'ERPS du client. Ceci sous couvert que les informations de localisation du bien transmises par le client soient exactes et que les informations obtenues sur les bases de données BASOL, BASIAS, CASIAS et des futurs SIS soient à jour.

Document réalisé à partir des bases de données **BASIAS, BASOL** et **CASIAS**
(gérées par le **BRGM** - Bureau de Recherches Géologiques et Minières et le **MEDDE** - Ministère de l'Ecologie, du Développement Durable et de l'Energie)

SOMMAIRE

Synthèse de votre Etat des Risques de Pollution des Sols
Qu'est-ce que l'ERPS ?
Cartographie des sites situés à moins de 200m du bien et à moins de 500m du bien
Inventaire des sites BASOL / BASIAS situés à moins de 200m du bien, 500m du bien et non localisés

Qu'est-ce que l'ERPS ?

Ce document n'a pour but que de communiquer, A TITRE INFORMATIF, à l'acquéreur ou au locataire, les informations rendues publiques par l'Etat concernant les risques de pollution des sols.

Qu'est-ce qu'un site pollué ?

Un site pollué est un site qui, du fait d'anciens dépôts de déchets ou d'infiltration de substances polluantes, présente une pollution susceptible de provoquer une nuisance ou un risque pérenne pour les personnes ou l'environnement. Ces situations sont souvent dues à d'anciennes pratiques sommaires d'élimination des déchets, mais aussi à des fuites ou à des épandages de produits chimiques, accidentels ou pas. Il existe également autour de certains sites des contaminations dues à des retombées de rejets atmosphériques accumulés au cours des années voire des décennies.

Comment sont établis les périmètres et attributs des futurs SIS ?

Le préfet élabore la liste des projets de SIS et la porte à connaissance des maires de chaque commune. L'avis des maires est recueilli, puis les informations de pollution des sols sont mises à jour grâce à la contribution des organismes participants. Ces secteurs seront représentés dans un ou plusieurs documents graphiques, à l'échelle cadastrale.

Quels sont les derniers changements ?

Le décret n° 2022-1289 du 1er octobre 2022 relatif à l'information des acquéreurs et des locataires sur les risques vient renforcer le formalisme de l'état de pollution des sols. Depuis le 1er janvier 2023, l'ERP doit mentionner le dernier arrêté pris par le préfet sur l'existence d'un SIS, la date d'élaboration, le numéro des parcelles concernées, ainsi que des dispositions réglementaires, tout en reprenant les informations à disposition dans le système d'information géographique (art R125-26 du Code de l'environnement).

Que signifient BASOL, BASIAS et CASIAS ?

➔ **BASOL** : BAse de données des sites et SOLs pollués (ou potentiellement pollués) par les activités industrielles appelant une action des pouvoirs publics, à titre préventif ou curatif.

➔ **BASIAS** : Base de données d'Anciens Sites Industriels et Activités de Service, réalisée essentiellement à partir des archives et gérée par le BRGM (Bureau de Recherches Géologiques et Minières). **Il faut souligner qu'une inscription dans BASIAS ne préjuge pas d'une éventuelle pollution à son endroit.**

➔ **CASIAS** : Carte des Anciens Sites Industriels et Activités de Service, présentant l'historique des activités industrielles ou de services que se sont succédé au cours du temps. **CASIAS ne préjuge pas d'une pollution effective des sols des établissements recensés.**

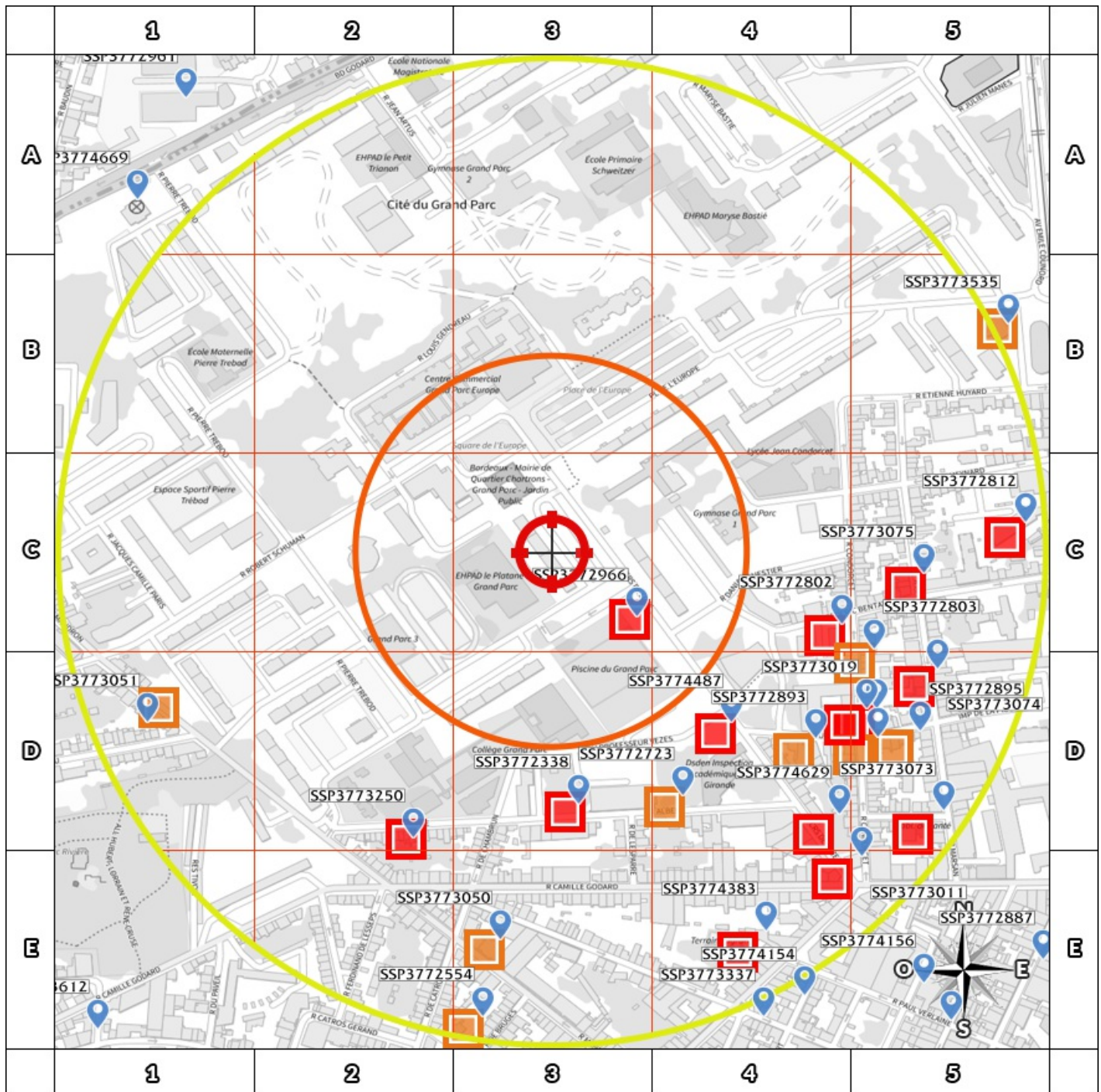
Que propose Media Immo ?

Media Immo vous transmet, à titre informatif, les informations actuellement disponibles et rendues publiques par l'Etat à travers les bases de données **BASOL** et **BASIAS**, et sur **CASIAS**.

Quels sont les risques si le vendeur ou le bailleur n'informe pas l'acquéreur ou le locataire ?

« À défaut et si une pollution constatée rend le terrain impropre à la destination précisée dans le contrat, **dans un délai de deux ans à compter de la découverte de la pollution**, l'acquéreur ou le locataire a le choix de demander la **résolution du contrat** ou, selon le cas, de **se faire restituer une partie du prix de vente ou d'obtenir une réduction du loyer**. L'acquéreur peut aussi demander la **réhabilitation du terrain aux frais du vendeur** lorsque le coût de cette réhabilitation ne paraît pas disproportionné par rapport au prix de vente ». (Extrait du Décret n°2015-1353 du 26 octobre 2015)

Cartographie des sites situés à moins de 200m du bien et à moins de 500m du bien



- BASOL : BAse de données des sites et SOLs pollués (ou potentiellement pollués)
- BASIAS en activité : Base de données d'Anciens Sites Industriels et Activités de Service
- BASIAS dont l'activité est terminée : Base de données d'Anciens Sites Industriels et Activités de Service
- BASIAS dont l'activité est inconnue : Base de données d'Anciens Sites Industriels et Activités de Service
- Sites CASIAS : Carte des Anciens Sites Industriels et Activités de Service
- Emplacement du bien
- Zone de 200m autour du bien
- Zone de 500m autour du bien

Retrouvez sur cette cartographie un inventaire des sites pollués (ou potentiellement polluée) situés à moins de 500m du bien représentés par les pictos et .

Chacun de ces pictos est détaillé sur la page suivante grâce à sa lettre et son numéro (A2, B4, ...) qui vous aideront à vous repérer sur la carte.

Le descriptif complet des sites CASIAS est consultable sur le site <https://georisques.gouv.fr/>.

Inventaire des sites BASOL / BASIAS

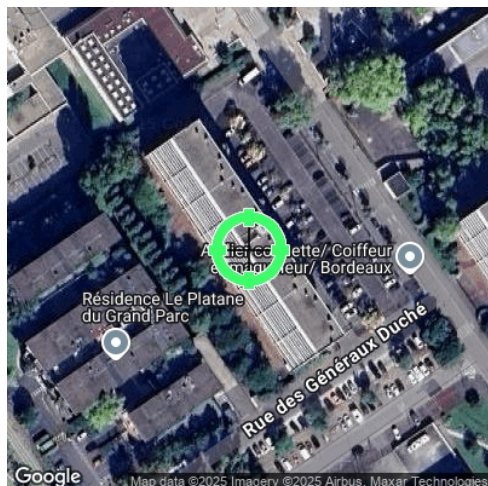
situés à moins de 200m du bien et à moins de 500m du bien

Repère	Nom	Activité des sites situés à moins de 200m	Distance (Environ)
C3	PREVOT M.	Garages, ateliers, mécanique et soudure; Commerce de gros, de détail, de desserte de carburants en magasin spécialisé (station service de toute capacité de stockage)	104 m

Repère	Nom	Activité des sites situés de 200m à 500m	Distance (Environ)
D4	STE FRANCAISE DUOCO	Fabrication et/ou stockage (sans application) de peintures, vernis, encres et mastics ou solvants; Dépôt de liquides inflammables (D.L.I.)	246 m
D3	La Grande Distillerie et Confiserie	Commerce de gros, de détail, de desserte de carburants en magasin spécialisé (station service de toute capacité de stockage)	263 m
D4	Philippe Jean-Pierre	Garages, ateliers, mécanique et soudure; Carrosserie, atelier d'application de peinture sur métaux, PVC, résines, plastiques (toutes pièces de carénage, internes ou externes, pour véhicules...)	282 m
C4	SAPECO Sté Generale d'approvisionnement économique	Production de boissons alcooliques distillées et liqueurs	287 m
D4	DARBIN Jean	Blanchisserie-teinturerie (gros, ou détail lorsque les pressings de quartier sont retenus par le Comité de pilotage de l'IHR) ; blanchissement et traitement des pailles, fibres textiles, chiffons; Fabrication d'autres produits en céramique et en porcelaine (domestique, sanitaire, isolant, réfractaire, faïence, porcelaine)	318 m
D5	DUCCLOS Jean et cie	Autres transports terrestres de voyageurs n.c.a. (gare de bus, tramway, métro et atelier de réparation), à indiquer	324 m
D2	IMBERT Lince	Fabrication de produits chimiques de base, de produits azotés et d'engrais, de matières plastiques de base et de caoutchouc synthétique; Blanchisserie-teinturerie (gros, ou détail lorsque les pressings de quartier sont retenus par le Comité de pilotage de l'IHR) ; blanchissement et traitement des pailles, fibres textiles, chiffons	325 m
D4	Inconnue	Dépôt ou stockage de gaz (hors fabrication cf. C20.11Z ou D35.2)	342 m
D5	SALPETRES et PRODUITS CHIMIQUES (Sté Anonyme des)	Fabrication de produits azotés et d'engrais; Fabrication et trituration du soufre ; fabrication de mèches souffrées	350 m
C5	BERNARD Claudette	Garages, ateliers, mécanique et soudure; Autres transports terrestres de voyageurs n.c.a. (gare de bus, tramway, métro et atelier de réparation), à indiquer; Carrosserie, atelier d'application de peinture sur métaux, PVC, résines, plastiques (toutes pièces de carénage, internes ou externes, pour véhicules...); Commerce de gros, de détail, de desserte de carburants en magasin spécialisé (station service de toute capacité de stockage)	357 m
D5	LABROUSSE Mr	Blanchisserie-teinturerie (gros, ou détail lorsque les pressings de quartier sont retenus par le Comité de pilotage de l'IHR) ; blanchissement et traitement des pailles, fibres textiles, chiffons	366 m
D4	St Générale d'Assainissement et d'Engrais + Sté Ducros et Sarrat	Activités et entreprises de nettoyage et/ou de vidange	387 m
D5	VIALA SOULIER et LAVESQUE	Fonderie d'autres métaux non ferreux; Chaudronnerie, tonnellerie; Fabrication et trituration du soufre ; fabrication de mèches souffrées; Blanchisserie-teinturerie (gros, ou détail lorsque les pressings de quartier sont retenus par le Comité de pilotage de l'IHR) ; blanchissement et traitement des pailles, fibres textiles, chiffons; Garages, ateliers, mécanique et soudure; Commerce de gros, de détail, de desserte de carburants en magasin spécialisé (station service de toute capacité de stockage)	388 m
D5	ASTIE Ainé	Blanchisserie-teinturerie (gros, ou détail lorsque les pressings de quartier sont retenus par le Comité de pilotage de l'IHR) ; blanchissement et traitement des pailles, fibres textiles, chiffons	397 m
E3	NARDON Michel	Garages, ateliers, mécanique et soudure; Carrosserie, atelier d'application de peinture sur métaux, PVC, résines, plastiques (toutes pièces de carénage, internes ou externes, pour véhicules...); Commerce de gros, de détail, de desserte de carburants en magasin spécialisé (station service de toute capacité de stockage)	407 m
D1	LE BIGOT MEYER ET CIE	Fabrication, transformation et/ou dépôt de matières plastiques de base (PVC, polystyrène,...)	424 m
E4	FAUCHE Jean et MORISSET Georges	Commerce de gros, de détail, de desserte de carburants en magasin spécialisé (station service de toute capacité de stockage)	434 m
E4	DUSSARPS PHILIPPE	Carrosserie, atelier d'application de peinture sur métaux, PVC, résines, plastiques (toutes pièces de carénage, internes ou externes, pour véhicules...)	445 m
C5	MATERIAUX MODERNES Les	Dépôt de liquides inflammables (D.L.I.)	455 m
D5	JEANTET Marcel	Autres transports terrestres de voyageurs n.c.a. (gare de bus, tramway, métro et atelier de réparation), à indiquer; Dépôt de liquides inflammables (D.L.I.)	461 m
E3	Mr Pierre Montausse	Centrale d'enrobage (graviers enrobés de goudron, pour les routes par exemple)	489 m
B5	SHELL Station E. Counord, STATION SERVICE STE MOBIL OIL	SHELL Station E. Counord, Station Service Ste MOBIL OIL Commerce de gros, de détail, de desserte de carburants en magasin spécialisé (station service de toute capacité de stockage)	500 m

Nom	Activité des sites non localisés
Aucun site non localisé	

Installations Classées pour la Protection de l'Environnement (ICPE)*



Réalisé en ligne** par	Media Immo
Pour le compte de	PYTHEAS
Numéro de dossier	P25/Succession/1303
Date de réalisation	18/04/2025
Localisation du bien	76 Cours de Luze 33300 BORDEAUX
Section cadastrale	PV 93
Altitude	4.59m
Données GPS	Latitude 44.858183 - Longitude -0.581179
Désignation du vendeur	Succession BÈRE Pierrette
Désignation de l'acquéreur	

RÉFÉRENCES

Seules sont concernées les ICPE suivies par les DREAL (Directions régionales de l'environnement, de l'aménagement et du logement) pour la majorité des établissements industriels et les DD(CS)PP (Directions départementales (de la cohésion sociale et) de la protection des populations) pour les établissements agricoles, les abattoirs et les équarrissages et certaines autres activités agroalimentaires, avec distinction en attribut du type d'ICPE (SEVESO, IPPC, Silo, Carrière, Autres), de l'activité principale et des rubriques de la nomenclature des installations classées pour lesquelles l'établissement industriel est autorisé.

GÉNÉALOGIE

Cette base contient les installations soumises à autorisation ou à enregistrement (en construction, en fonctionnement ou en cessation d'activité). Les données proviennent d'une extraction de la base de données fournie par le Ministère de l'écologie, du développement durable et de l'énergie (MEDDE) et la géolocalisation est effectuée sur la base des coordonnées Lambert indiquées dans l'extraction.

QUALITÉ DES DONNÉES

Le niveau de précision de la localisation indiqué en attribut pour chaque ICPE est variable ; Elles peuvent être localisées au Centre de la commune concernée, à l'adresse postale, à leurs coordonnées précises ou leur valeur initiale.

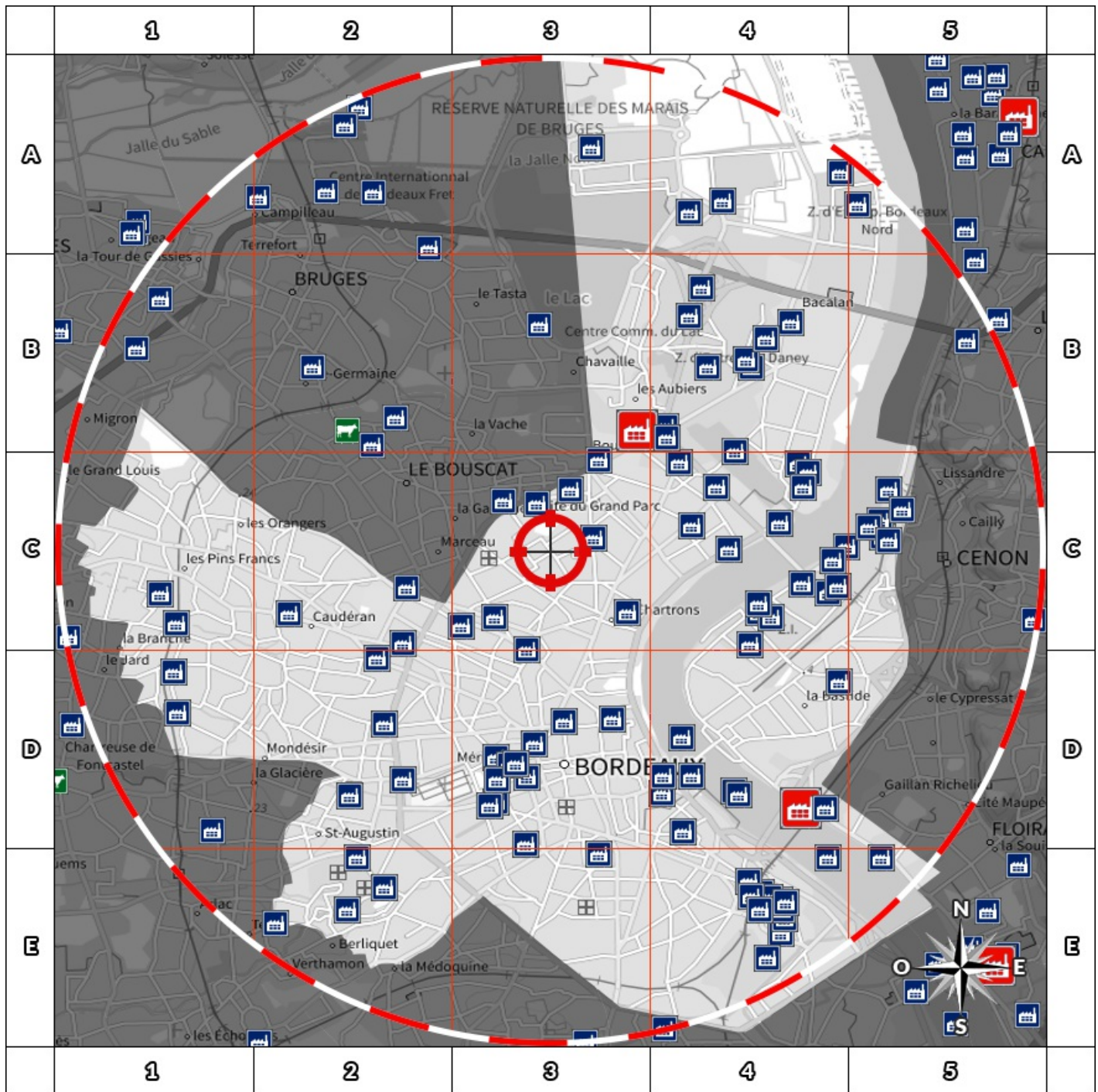
*** Ce présent document n'a pour but que de communiquer, A TITRE INFORMATIF, à les informations rendues publiques par l'Etat.**

**** Media Immo réalise, sous sa seule responsabilité, l'ICPE du client. Ceci sous couvert que les informations de localisation du bien transmises par le client soient exactes et que les informations obtenues sur les bases de données soient à jour.**


SOMMAIRE

Synthèse des Installations Classées pour la Protection de l'Environnement
Cartographie des ICPE
Inventaire des ICPE

Cartographie des ICPE Commune de BORDEAUX (33300)



2000m

- | | |
|---|---|
|  Usine Seveso |  Elevage de porc |
|  Usine non Seveso |  Elevage de bovin |
|  Carrière |  Elevage de volaille |
|  Emplacement du bien |  Zone de 500m autour du bien |

Retrouvez sur cette cartographie un inventaire des Installations Classées pour le Protection de l'Environnement situées à moins de 5000m du bien représentées par les pictos      et .

Chacun de ces pictos est détaillé sur la page suivante grâce à sa lettre et son numéro (A2, B4, ...) qui vous aideront à vous repérer sur la carte.

Inventaire des ICPE










Commune de BORDEAUX (33300)

Repère	Situation	Nom	Adresse	Etat d'activité Régime	Seveso Priorité Nationale
<i>ICPE situées à moins de 5000m du bien</i>					
	Valeur Initiale	PRESSING ECLAIR	75, avenue de la République 33000 BORDEAUX	Inconnu INCONNU	Non Seveso NON
	Valeur Initiale	MAINJOLLE	17 Rue Plantevigne 33000 BORDEAUX	En exploitation avec titre INCONNU	Non Seveso NON
	Valeur Initiale	BIBLIOTHEQUE MERIADECK BORDEAUX	7, rue des Corps Francs Pommiès 33000 Bordeaux	Inconnu INCONNU	Non Seveso NON
	Valeur Initiale	VICTOIRE SARL	1, Place de la Victoire BP 87 33000 Bordeaux	Inconnu INCONNU	Non Seveso NON
	Valeur Initiale	FRANCE TELECOM	rue Georges Bonnac 33000 Bordeaux	Inconnu INCONNU	Non Seveso NON
	Valeur Initiale	FRADIN SAS	61, rue du Château d'Eau 33000 Bordeaux	Inconnu INCONNU	Non Seveso NON
	Valeur Initiale	CONGRES & EXPOSITIONS BORDEAUX (ex SPIE)	Parc des Expositions Hall 3 33000 BORDEAUX	Inconnu INCONNU	Non Seveso NON
	Valeur Initiale	SYND. DE COPROPRIETE WERELDHAVE	CENTRE COMMERCIAL MERIADECK 57 rue du Chateau d'Eau 33000 BORDEAUX	Inconnu INCONNU	Non Seveso NON
	Valeur Initiale	Cité Administrative	rue Jules Ferry 33000 Bordeaux	Inconnu INCONNU	Non Seveso NON
	Valeur Initiale	AXEL VEGA	Patinoire de Mériadeck 95, Cours du Mal Juin 33000 Bordeaux	Inconnu INCONNU	Non Seveso NON
	Valeur Initiale	SIVU BORDEAUX MERIGNAC CUISINE CENTRALE	40, avenue de la Gare CS 12055 33073 BORDEAUX CEDEX 33000 Bordeaux	En exploitation avec titre INCONNU	Non Seveso NON
	Valeur Initiale	DMBP Dispano SAS	6 rue Lajaunie BP 35 33100 Bordeaux	En fin d'exploitation INCONNU	Non Seveso NON
	Valeur Initiale	BORDEAUX BOIS SERVICE	17 avenue de la Gare 33000 Bordeaux	En fin d'exploitation INCONNU	Non Seveso NON
	Valeur Initiale	BENETEAU	72 Rue de l'Ecole Normale 33000 BORDEAUX	Inconnu INCONNU	Non Seveso NON
	Valeur Initiale	ASE	Zone industrielle de Lissandre 33150 CENON	Inconnu INCONNU	Non Seveso NON
	Valeur Initiale	M. VINKLER Guillaume (syndic de copro)	Syndicat des Copropriétaires 74 rue Georges Bonnac 33000 BORDEAUX	Inconnu INCONNU	Non Seveso NON
	Valeur Initiale	PRESSING DE LUXE	43, avenue Charles de Gaulle 33000 Bordeaux	Inconnu INCONNU	Non Seveso NON
	Valeur Initiale	PRESSING PRESS-SEC	43, route de Toulouse 33000 Bordeaux	Inconnu INCONNU	Non Seveso NON
	Valeur Initiale	SODIBOR (SAS) DISTRIBUTEUR	172 rue Jules Ferry 33000 BORDEAUX	Inconnu INCONNU	Non Seveso NON
	Valeur Initiale	AFM RECYCLAGE S.A.	24-26 Rue Marcel Pagnol 33000 BORDEAUX	Inconnu INCONNU	Non Seveso NON
	Valeur Initiale	TOTAL MARKETING FRANCE	Relais du Trinquet 2 boulevard du Prdt Wilson 33000 BORDEAUX	Inconnu INCONNU	Non Seveso NON
	Valeur Initiale	PRODUITS JOCK SA	190 QUAI DE BRAZZA 33100 BORDEAUX	Inconnu INCONNU	Non Seveso NON
	Valeur Initiale	AUCHAN FRANCE - Bordeaux Lac	Centre Commercial Bordeaux Lac 33000 BORDEAUX	En exploitation avec titre INCONNU	Non Seveso NON
	Valeur Initiale	AQUITAINE MOTO CASSE	Parc d'activités Alienor Rue de Suffren 33000 Bordeaux	En exploitation avec titre INCONNU	Non Seveso NON
	Valeur Initiale	ATELIER D'OCCAPEL	25 rue Antoine Monier 33000 Bordeaux	En fin d'exploitation INCONNU	Non Seveso NON

Repère	Situation	Nom	Adresse	Etat d'activité Régime	Seveso Priorité Nationale
ICPE situées à moins de 5000m du bien					
	Valeur Initiale	DRZAKOWSKI Leszek	35 rue des Lièges 33000 BORDEAUX	Inconnu INCONNU	Non Seveso NON
	Valeur Initiale	BORDEAUX METROPOLE Bastide - Déchetterie	Quai Deschamps 33000 Bordeaux	En exploitation avec titre INCONNU	Non Seveso NON
	Valeur Initiale	UNIVERSITE VICTOR SEGALEN	146, rue Léo-Saignat 33000 Bordeaux	Inconnu INCONNU	Non Seveso NON
	Valeur Initiale	EFS Aquitaine/Limousin	Place Amélie Raba Léon BP 26 33000 Bordeaux	Inconnu INCONNU	Non Seveso NON
	Valeur Initiale	DECONS	1, Place Latule 33000 Bordeaux	Inconnu INCONNU	Non Seveso NON
	Valeur Initiale	BECK CHASSE	35 route de Toulouse 33000 Bordeaux	Inconnu INCONNU	Non Seveso NON
	Valeur Initiale	COMPTOIR BORDELAIS DU BOIS	Cours Henri Brunet Bassin à Flot n° 1 33300 Bordeaux	En exploitation avec titre INCONNU	Non Seveso NON
	Valeur Initiale	MARIE BRIZARD ET ROGER International	130 à 142, rue Fondaudège B.P. N° 557 33000 BORDEAUX	En fin d'exploitation INCONNU	Non Seveso NON
	Valeur Initiale	SRRHU - Queyries	33000 Bordeaux	En fin d'exploitation INCONNU	Non Seveso NON
	Valeur Initiale	CHU Hôpitaux de Bordeaux	Place Amélie Raba-Léon 33000 Bordeaux	En exploitation avec titre INCONNU	Non Seveso NON
	Valeur Initiale	SREE	30, rue Delbos 33000 Bordeaux	Inconnu INCONNU	Non Seveso NON
	Valeur Initiale	POLYCLINIQUE BDX-NORD	15 à 33 rue Claude BOUCHER 33000 BORDEAUX	Inconnu INCONNU	Non Seveso NON
	Valeur Initiale	Complexe de la Viande	Quai de Paludate 33000 Bordeaux	Inconnu INCONNU	Non Seveso NON
	Valeur Initiale	GRAND PARC ENERGIES (exENGIE COFELY)	2 rue Jean Artus 33000 Bordeaux	En exploitation avec titre INCONNU	Non Seveso NON
	Valeur Initiale	ELF FRANCE - Bordeaux-	11 et 13 QUAI DE LA Monnaie 33000 Bordeaux	En fin d'exploitation INCONNU	Non Seveso NON
	Valeur Initiale	TECHNICENTRE AQUITAINE	1, rue de Gravelotte 33800 Bordeaux	En exploitation avec titre INCONNU	Non Seveso NON
	Valeur Initiale	SAN JOSE JEAN	11, Rue de NAVARRE 33000 Bordeaux	En fin d'exploitation INCONNU	Non Seveso NON
	Valeur Initiale	CAISSE DES DEPOTS ET CONSIGNATIONS	Rue du Vergne Quartier du Lac 33000 Bordeaux	Inconnu INCONNU	Non Seveso NON
	Valeur Initiale	FESTAL	33000 Bordeaux	En fin d'exploitation INCONNU	Non Seveso NON
	Valeur Initiale	FOURES	rue de la Seiglière 33000 Bordeaux	En fin d'exploitation INCONNU	Non Seveso NON
	Valeur Initiale	ARDEA (ex ALCOOL PETROLE CHIME)	53 quai Deschamps 33000 BORDEAUX	En fin d'exploitation INCONNU	Non Seveso NON
	Valeur Initiale	GRANDS MOULINS DE PARIS	38, Quai de Brazza B.P. N° 32 33000 Bordeaux	En exploitation avec titre INCONNU	Non Seveso OUI
	Valeur Initiale	BORDEAUX METROPOLE	Chemin de Labarde 33000 Bordeaux	En fin d'exploitation INCONNU	Non Seveso NON
	Valeur Initiale	ECOMICRO	18 Quai de Queyries 33000 BORDEAUX	Inconnu INCONNU	Non Seveso NON
	Valeur Initiale	SOCOPA	Complexe de la viande Quai de Paludate 33000 Bordeaux	En fin d'exploitation INCONNU	Non Seveso NON
	Valeur Initiale	DUBERNET	Complexe de la Viande Quai de Paludate 33000 Bordeaux	En fin d'exploitation INCONNU	Non Seveso NON

Repère	Situation	Nom	Adresse	Etat d'activité Régime	Seveso Priorité Nationale
ICPE situées à moins de 5000m du bien					
	Valeur Initiale	ROLLAND	Complexe de la viande Quai de Paludate 33000 Bordeaux	En fin d'exploitation INCONNU	Non Seveso NON
	Valeur Initiale	GOURRET ATLANTIQUE	ZI Pichey - 33689 Mérignac	En fin d'exploitation INCONNU	Non Seveso NON
	Valeur Initiale	LA POSTE - Direction de l'Immobilier	52, Rue Georges Bonnac 33000 Bordeaux	Inconnu INCONNU	Non Seveso NON
	Valeur Initiale	TOTAL MARKETING FRANCE	Relais des Orangers 33110 Le Bouscat	Inconnu INCONNU	Non Seveso NON
	Valeur Initiale	SOFERTI Bordeaux (Grande Paroisse)	108, Quai de Brazza 33000 Bordeaux	En fin d'exploitation INCONNU	Non Seveso NON
	Valeur Initiale	LA CORNUBIA	85, Quai de Brazza B.P. N° 55 33000 BORDEAUX	En fin d'exploitation INCONNU	Non Seveso NON
	Valeur Initiale	GROUPE BERNARD SA	87, Quai de Paludate 33000 Bordeaux	En exploitation avec titre INCONNU	Non Seveso OUI
	Valeur Initiale	SAFT SAS	111, Boulevard Alfred DANÉY CS 51239 33074 Bordeaux	En exploitation avec titre INCONNU	Seveso Seuil Bas OUI
	Valeur Initiale	LESIEUR	112, Quai de Bacalan BP 240 33000 BORDEAUX	En fin d'exploitation INCONNU	Non Seveso NON
	Valeur Initiale	DEMETER	18 Impasse Lafitte 33000 BORDEAUX	Inconnu INCONNU	Non Seveso NON
	Valeur Initiale	SOCIETE NETTO-PRESS	15, place des Martyrs de la Résistance 33000 BORDEAUX	Inconnu INCONNU	Non Seveso NON
	Valeur Initiale	Maison de retraite Terre-Nègre	95, rue Ernest Renan CS 21544 33000 Bordeaux	Inconnu INCONNU	Non Seveso NON
	Valeur Initiale	Financière et Commerciale FIB - BORIFER	Port Autonome de Bordeaux Quai de Queyries 33000 Bordeaux	Inconnu INCONNU	Non Seveso NON
	Valeur Initiale	SECAPRESS SA	19 place Pey Berland 33000 Bordeaux	Inconnu INCONNU	Non Seveso NON
	Valeur Initiale	GROUT SARL	23 rue du commerce 33800 BORDEAUX	Inconnu INCONNU	Non Seveso NON
	Valeur Initiale	BORDEAUX METROPOLE - Atelier Achard	Rue Achard 33000 Bordeaux	En exploitation avec titre INCONNU	Non Seveso NON
	Valeur Initiale	DECONS	13 Rue Suffren 33000 Bordeaux	En exploitation avec titre INCONNU	Non Seveso NON
	Valeur Initiale	Etablissement	Rue Surcouf 33300 Bordeaux	Inconnu INCONNU	Non Seveso NON
	Valeur Initiale	CONSEIL GENERAL 33 -Chaufferie	Immeuble Gironde Esplanade Charles de Gaulle CS 71223 33074 BORDEAUX	Inconnu INCONNU	Non Seveso NON
	Valeur Initiale	Ville de Bordeaux -JKG	23 - 27 rue Baour 33000 Bordeaux	Inconnu INCONNU	Non Seveso NON
	Valeur Initiale	cochard	13 impasse Lafitte 33000 BORDEAUX	Inconnu INCONNU	Non Seveso NON
	Valeur Initiale	BORDEAUX METROPOLE	Quai de Paludate 33000 Bordeaux	Inconnu INCONNU	Non Seveso NON
	Valeur Initiale	BORDEAUX METROPOLE	ZI Alfred Daney - Rue Surcouf 33076 33000 Bordeaux	En exploitation avec titre INCONNU	Non Seveso NON
	Valeur Initiale	Electricité Réseau Distribution France	2 rue du Docteur Gabriel PÉRY 33000 Bordeaux	Inconnu INCONNU	Non Seveso NON
	Valeur Initiale	BORDEAUX METROPOLE	163 rue Bouthier 33100 Bordeaux	En exploitation avec titre INCONNU	Non Seveso NON
	Valeur Initiale	QUENTIN MARC	102 cours du raccordement 33000 Bordeaux	Inconnu INCONNU	Non Seveso NON

Repère	Situation	Nom	Adresse	Etat d'activité Régime	Seveso Priorité Nationale
ICPE situées à moins de 5000m du bien					
	Valeur Initiale	AS 24	ZI Alfred Daney Avenue de Tourville 33000 Bordeaux	Inconnu INCONNU	Non Seveso NON
	Valeur Initiale	GARAGE SAINT-AMAND	10 rue de l'église Caudéran 33200 Bordeaux	Inconnu INCONNU	Non Seveso NON
	Valeur Initiale	ELISE Atlantique	65 quai de Brazza 33000 Bordeaux	Inconnu INCONNU	Non Seveso NON
	Valeur Initiale	DESTINATION	5 RUE YVES GLOTIN 5 A 11 33300 Bordeaux	En exploitation avec titre INCONNU	Non Seveso NON
	Valeur Initiale	PARC BORDELAIS	Parc de l'Hôtel de ville Place Pey Berland 33000 Bordeaux	Inconnu INCONNU	Non Seveso NON
	Valeur Initiale	CALVET (SA)	75, Cours du Medoc 33000 Bordeaux	Inconnu INCONNU	Non Seveso NON
	Valeur Initiale	COMMUNAUTE URBAINE DE BORDEAUX	Régie des Abattoirs 20 Quai de Paludate 33000 BORDEAUX	Inconnu INCONNU	Non Seveso NON
	Valeur Initiale	FRUIDOR	MIN de Brienne quai de paludate 33000 BORDEAUX	En exploitation avec titre INCONNU	Non Seveso NON
	Valeur Initiale	SNC BAPTISTA FOURNIER	18 , rue Bac Ninh 33000 BORDEAUX	En exploitation avec titre INCONNU	Non Seveso NON
	Valeur Initiale	SOCIETE BORIE-MANOUX	86 CRS BALGUERIE STUTTENBERG 33082 Bordeaux	En fin d'exploitation INCONNU	Non Seveso NON
	Valeur Initiale	LES VINS DE LA MARJOLAINE BDX	80 AVENUE EMILE COUNORD 33000 BORDEAUX	Inconnu INCONNU	Non Seveso NON
	Valeur Initiale	UNICEM AQUITAINE	32 ALLEES D'ORLEANS 33000 BORDEAUX	Inconnu INCONNU	Non Seveso NON
	Valeur Initiale	SVP UTILITAIRES (ex MARIN)	20 rue Pierre Baour 33300 Bordeaux	En exploitation avec titre INCONNU	Non Seveso NON
	Valeur Initiale	EUURL BORDEAUX CASSE (KOULAKIAN Arsen)	48 rue Pierre Baour 33300 Bordeaux	Inconnu INCONNU	Non Seveso NON
	Valeur Initiale	DOMOFRANCE	Rue Erick Sati 33000 Bordeaux	Inconnu INCONNU	Non Seveso NON
	Valeur Initiale	FÊTES & FEUX	16 rue St James 33000 BORDEAUX	Inconnu INCONNU	Non Seveso NON
	Valeur Initiale	BORDEAUX METROPOLE	Quartier du Lac Avenue de la Jallère 33000 Bordeaux	En exploitation avec titre INCONNU	Non Seveso NON
	Valeur Initiale	CONSEIL DEPARTEMENTAL DE LA GIRONDE	Hôtel du Département de la Gironde Esplanade Charles de Gaulle 33000 Bordeaux	En exploitation avec titre INCONNU	Non Seveso NON
	Valeur Initiale	BORDEAUX METROPOLE	71 Cours Louis Fargues 33000 Bordeaux	En exploitation avec titre INCONNU	Non Seveso NON
	Valeur Initiale	SFR S.A.	1, rue du Docteur Gabriel Péri 33000 BORDEAUX	Inconnu INCONNU	Non Seveso NON
	Valeur Initiale	Construction navale de Bordeaux	162 Quai Brazza 33000 Bordeaux	En exploitation avec titre INCONNU	Non Seveso NON
	Valeur Initiale	UGC CINE CITE (SAS)	13/15 rue Georges Bonnac 33000 Bordeaux	Inconnu INCONNU	Non Seveso NON
	Valeur Initiale	MAIRIE - Bordeaux Caudéran	Rue Poujeau 33000 BORDEAUX	Inconnu INCONNU	Non Seveso NON
	Valeur Initiale	BLANCHISSERIE BORDELAISE (ex VITE PROPRE)	180, cours de la Marne 33000 Bordeaux	Inconnu INCONNU	Non Seveso NON
	Valeur Initiale	Pressing Croix Blanche	2, place Charles Chaumet 33000 Bordeaux	Inconnu INCONNU	Non Seveso NON
	Valeur Initiale	SARL MSM INVEST	345, av Maréchal de Lattre de Tassigny 33000 BORDEAUX	Inconnu INCONNU	Non Seveso NON

Repère	Situation	Nom	Adresse	Etat d'activité Régime	Seveso Priorité Nationale
ICPE situées à moins de 5000m du bien					
	Valeur Initiale	Société GAMBIER	286, rue Judaïque 33000 BORDEAUX	Inconnu	Non Seveso
				INCONNU	NON
	Valeur Initiale	SECAPRESS SA	16, rue Fondaudège 33000 Bordeaux	Inconnu	Non Seveso
				INCONNU	NON
	Valeur Initiale	PRESSING DOUMER	120, cours de Verdun 33000 Bordeaux	Inconnu	Non Seveso
				INCONNU	NON
	Valeur Initiale	PRESSING CINQUANTE DEUX	52, Cours Portal 33000 Bordeaux	Inconnu	Non Seveso
				INCONNU	NON
	Valeur Initiale	FRANCE 3 AQUITAINE	136 rue Ernest Renan 33000 Bordeaux	Inconnu	Non Seveso
				INCONNU	NON
	Valeur Initiale	KENNAMETAL Production France SARL	12 rue du 8ème Régiment d'Infanterie 33000 BORDEAUX	Inconnu	Non Seveso
				INCONNU	NON
	Valeur Initiale	FIPA (FINANCIERE PATAY ACHARD)	zone d'activités du Bedat 33650 Saint-Médard-d'Eyrans	Inconnu	Non Seveso
				INCONNU	NON
	Valeur Initiale	CAISSE D'EPARGNE AQUITAINE POITOU CHAREN	rue du Vergne 33000 Bordeaux	Inconnu	Non Seveso
				INCONNU	NON
	Valeur Initiale	Auto distribution	5 Avenue du Docteur Shinazi 33000 Bordeaux	Inconnu	Non Seveso
				INCONNU	NON
	Valeur Initiale	LA GRANGE Philippe	23 Impasse Lafitte, chemin Lafitte prolo 33000 Bordeaux	Inconnu	Non Seveso
				INCONNU	NON
	Valeur Initiale	DEMETER Angelo	79bis chemin Lafitte 33000 Bordeaux	Inconnu	Non Seveso
				INCONNU	NON
	Valeur Initiale	CONSEIL GENERAL DE LA GIRONDE	33000 BORDEAUX	Inconnu	Non Seveso
				INCONNU	NON
	Valeur Initiale	Mairie de Bordeaux	33000 BORDEAUX	Inconnu	Non Seveso
				INCONNU	NON
	Valeur Initiale	BESSIEYRES Jean et Jean-Pierre	Chemin Lafitte 33000 BORDEAUX	Inconnu	Non Seveso
				INCONNU	NON
	Valeur Initiale	DEMETER Christian	42 rue J. Vaquier 33000 Bordeaux	Inconnu	Non Seveso
				INCONNU	NON
	Valeur Initiale	COMPAGNIE FRUITIERE ex DOLE FRANCE SAS	MIN DE BRIENNE Quai de Paludade 33000 Bordeaux	En exploitation avec titre	Non Seveso
				INCONNU	NON
	Valeur Initiale	HOTEL PULLMAN BORDEAUX AQUITANIA	avenue Jean Gabriel Domergue 33000 Bordeaux	Inconnu	Non Seveso
				INCONNU	NON
	Valeur Initiale	RECYCL ALL	34 Quai de Brazza 33000 Bordeaux	En fin d'exploitation	Non Seveso
				INCONNU	NON
	Valeur Initiale	BANQUE DE FRANCE	13-15 rue Esprit des Lois 33000 Bordeaux	Inconnu	Non Seveso
				INCONNU	NON
	Valeur Initiale	REY'PASSAGE SARL	105, avenue du Général Leclerc 33000 Bordeaux	Inconnu	Non Seveso
				INCONNU	NON
	Valeur Initiale	AUCHAN - BDX LAC-Station-Service	Centre Commercial Bordeaux Lac 33000 BORDEAUX	En fin d'exploitation	Non Seveso
				INCONNU	NON
	Valeur Initiale	MARTINEZ	43 Quai de Brazza 33000 Bordeaux	En fin d'exploitation	Non Seveso
				INCONNU	NON
	Valeur Initiale	INTERMARCHE - Bordeaux (Caphy)	21 rue André MAGINOT 33200 Bordeaux	Inconnu	Non Seveso
				INCONNU	NON
	Valeur Initiale	BORDEAUX METROPOLE	Boulevard Alfred Daney ZI de Bougainville 33000 Bordeaux	En exploitation avec titre	Non Seveso
				INCONNU	NON
	Valeur Initiale	Institut technologique FCBA	Allée de Boutaut BP 227 33000 Bordeaux	Inconnu	Non Seveso
				INCONNU	NON
	Valeur Initiale	SAPESO BDX Quai de Brazza	40 à 46, Quai de Brazza 33000 BORDEAUX	Inconnu	Non Seveso
				INCONNU	NON

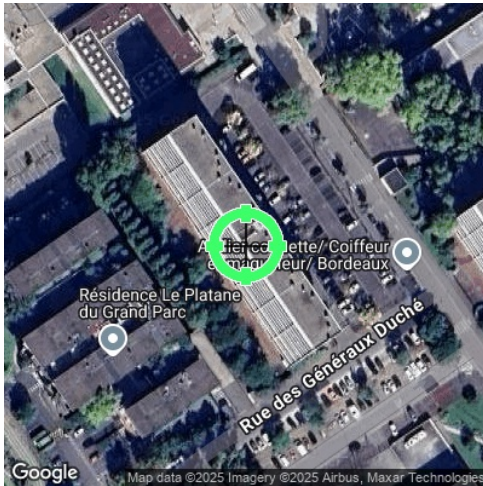
Repère	Situation	Nom	Adresse	Etat d'activité Régime	Seveso Priorité Nationale
ICPE situées à moins de 5000m du bien					
	Valeur Initiale	SIORAT - Bordeaux	33000 Bordeaux	En fin d'exploitation INCONNU	Non Seveso NON
	Valeur Initiale	AUCHAN Bordeaux Lac	Avenue des quarante journaux Centre commercial 33000 Bordeaux	Inconnu INCONNU	Non Seveso NON
	Valeur Initiale	CEMEX BETONS SUD OUEST	55, quai Deschamps 33100 Bordeaux	Inconnu INCONNU	Non Seveso NON
	Valeur Initiale	Armurerie de Bordeaux	32 rue Bouffard 33000 BORDEAUX	Inconnu INCONNU	Non Seveso NON
	Valeur Initiale	NOE	Avenue Joliot Curie 33000 Bordeaux	Inconnu INCONNU	Non Seveso NON
	Valeur Initiale	LE RELAIS DE GIRONDE	517 bd Alfred Daney 33300 Bordeaux	Inconnu INCONNU	Non Seveso NON
	Valeur Initiale	PLAINE DE GARONNE ENERGIES	Chaufferie Centrale Bordeaux Rive Droite Rue du Commandant Cousteau 33100 Bordeaux	En exploitation avec titre INCONNU	Non Seveso NON
	Valeur Initiale	MAVROBIO	13 quai de Brazza Parcelle AF 66 33100 BORDEAUX	Inconnu INCONNU	Non Seveso NON
	Valeur Initiale	AUCHAN - Bordeaux Mériadeck	57 rue du château d'eau 33000 Bordeaux	En exploitation avec titre INCONNU	Non Seveso NON
	Valeur Initiale	SAS SOFIBOR	155 Cours Saint-Louis 33000 BORDEAUX	Inconnu INCONNU	Non Seveso NON
	Valeur Initiale	TOTAL MARKETING FRANCE	Relais de la Touratte 116 Quai de la Souys 33000 Bordeaux	Inconnu INCONNU	Non Seveso NON
	Valeur Initiale	BORDEAUX SUD	33000 Bordeaux	En fin d'exploitation INCONNU	Non Seveso NON
	Valeur Initiale	MAJ ELIS	8 Bis rue Franz Schrader 33000 Bordeaux	En exploitation avec titre INCONNU	Non Seveso NON
	Valeur Initiale	BROTHIER-Bordeaux	33000 Bordeaux	En fin d'exploitation INCONNU	Non Seveso NON
	Valeur Initiale	BORDEAUX FER	33000 Bordeaux	En fin d'exploitation INCONNU	Non Seveso NON
	Valeur Initiale	COURTIAL	33000 Bordeaux	En fin d'exploitation INCONNU	Non Seveso NON
	Valeur Initiale	CACOLAC	33000 Bordeaux	En fin d'exploitation INCONNU	Non Seveso NON
	Valeur Initiale	BORDEAUX METROPOLE	Latule 35, rue Jean Hameau 33000 Bordeaux	En exploitation avec titre INCONNU	Non Seveso NON
	Valeur Initiale	SEVIA S.A.	23, Quai de Brazza BP 93 Bordeaux 33015 33000 Bordeaux	En fin d'exploitation INCONNU	Non Seveso NON
	Valeur Initiale	GARNIER GARLANDAT	24 rue Beck BP 51 33000 BORDEAUX	Inconnu INCONNU	Non Seveso NON
	Valeur Initiale	LAMOTHE ABIET PINOSA - Emile Counord	108 Avenue Emile Counord 33000 Bordeaux	Inconnu INCONNU	Non Seveso NON
	Valeur Initiale	Pack2pack Aquitaine S.A.S.	162, Quai de Brazza B.P. N° 103 33000 Bordeaux	En fin d'exploitation INCONNU	Non Seveso NON
	Valeur Initiale	PROMOSOL	33000 Bordeaux	En fin d'exploitation INCONNU	Non Seveso NON
	Valeur Initiale	POINT P	37 rue Achard 33300 BORDEAUX	Inconnu INCONNU	Non Seveso NON

Nom	Adresse	Etat d'activité Régime	Seveso Priorité Nationale
ICPE situées à plus de 5000m du bien			

Nom	Adresse	Etat d'activité Régime	Seveso Priorité Nationale
<i>ICPE situées à plus de 5000m du bien</i>			
OXYMETAL	178 rue Carle Vernet BP 53 33000 Bordeaux	Inconnu	Non Seveso
		INCONNU	NON

Etat des nuisances sonores aériennes

En application des articles L 112-3 et L 112-9 du Code de l'Urbanisme



Réalisé en ligne* par	PYTHEAS
Numéro de dossier	P25/Succession/1303
Date de réalisation	18/04/2025

Localisation du bien	76 Cours de Luze 33300 BORDEAUX
Section cadastrale	PV 93
Altitude	4.59m
Données GPS	Latitude 44.858183 - Longitude -0.581179

Désignation du vendeur	Succession BÈRE Pierrette
Désignation de l'acquéreur	

* Media Immo réalise, sous sa seule responsabilité, l'ENSA du client. Ceci sous couvert que les informations de localisation du bien transmises par le client soient exactes et que les informations obtenues sur les bases de données soient à jour.

EXPOSITION DE L'IMMEUBLE AU REGARD D'UN OU PLUSIEURS PLANS D'EXPOSITION AU BRUIT

Non exposé	000 PV 93
------------	-----------

SOMMAIRE

Synthèse de votre **Etat des Nuisances Sonores Aériennes**
 Imprimé Officiel (feuille rose/violette)
 Cartographie
 Prescriptions d'Urbanisme applicables dans les zones de bruit des Aérodomes

Etat des nuisances sonores aériennes

En application des articles L 112-3 et L 112-9 du Code de l'Urbanisme

Les zones de bruit des plans d'exposition au bruit constituent des servitudes d'urbanisme (art. L. 112-3 du code de l'urbanisme) et doivent à ce titre être notifiées à l'occasion de toute cession, location ou construction immobilière.

Cet état est établi sur la base des informations mises à disposition par arrêté préfectoral

n°

du

mis à jour le

Adresse de l'immeuble

Cadastre

76 Cours de Luze
33300 BORDEAUX

PV 93

Situation de l'immeuble au regard d'un ou plusieurs plans d'exposition au bruit (PEB)

■ L'immeuble est situé dans le périmètre d'un PEB 1 oui non

révisé

approuvé

date

¹ si oui, nom de l'aérodrome :

> L'immeuble est concerné par des prescriptions de travaux d'insonorisation 2 oui non

² si oui, les travaux prescrits ont été réalisés oui non

■ L'immeuble est situé dans le périmètre d'un autre PEB 1 oui non

révisé

approuvé

date

¹ si oui, nom de l'aérodrome :

Situation de l'immeuble au regard du zonage d'un plan d'exposition au bruit

> L'immeuble se situe dans une zone de bruit d'un plan d'exposition au bruit définie comme :

zone A ¹
forte

zone B ²
forte

zone C ³
modérée

zone D ⁴

¹ (intérieur de la courbe d'indice Lden 70)

² (entre la courbe d'indice Lden 70 et une courbe choisie entre Lden 65 et 62)

³ (entre la limite extérieure de la zone B et la courbe d'indice Lden choisie entre 57 et 55)

⁴ (entre la limite extérieure de la zone C et la courbe d'indice Lden 50). Cette zone n'est obligatoire que pour les aérodromes mentionnés au I de l'article 1609 quater viciés A du code général des impôts (et sous réserve des dispositions de l'article L. 112-9 du code de l'urbanisme pour les aérodromes dont le nombre de créneaux horaires attribuables fait l'objet d'une limitation réglementaire sur l'ensemble des plages horaires d'ouverture).

Nota bene : Lorsque le bien se situe sur 2 zones, il convient de retenir la zone de bruit la plus importante.

Documents de référence permettant la localisation de l'immeuble au regard des nuisances prises en compte

Consultation en ligne sur <https://www.geoportail.gouv.fr/donnees/plan-dexposition-au-bruit-peb>
Plan disponible en Prefecture et/ou en Mairie de BORDEAUX

Vendeur - Acquéreur

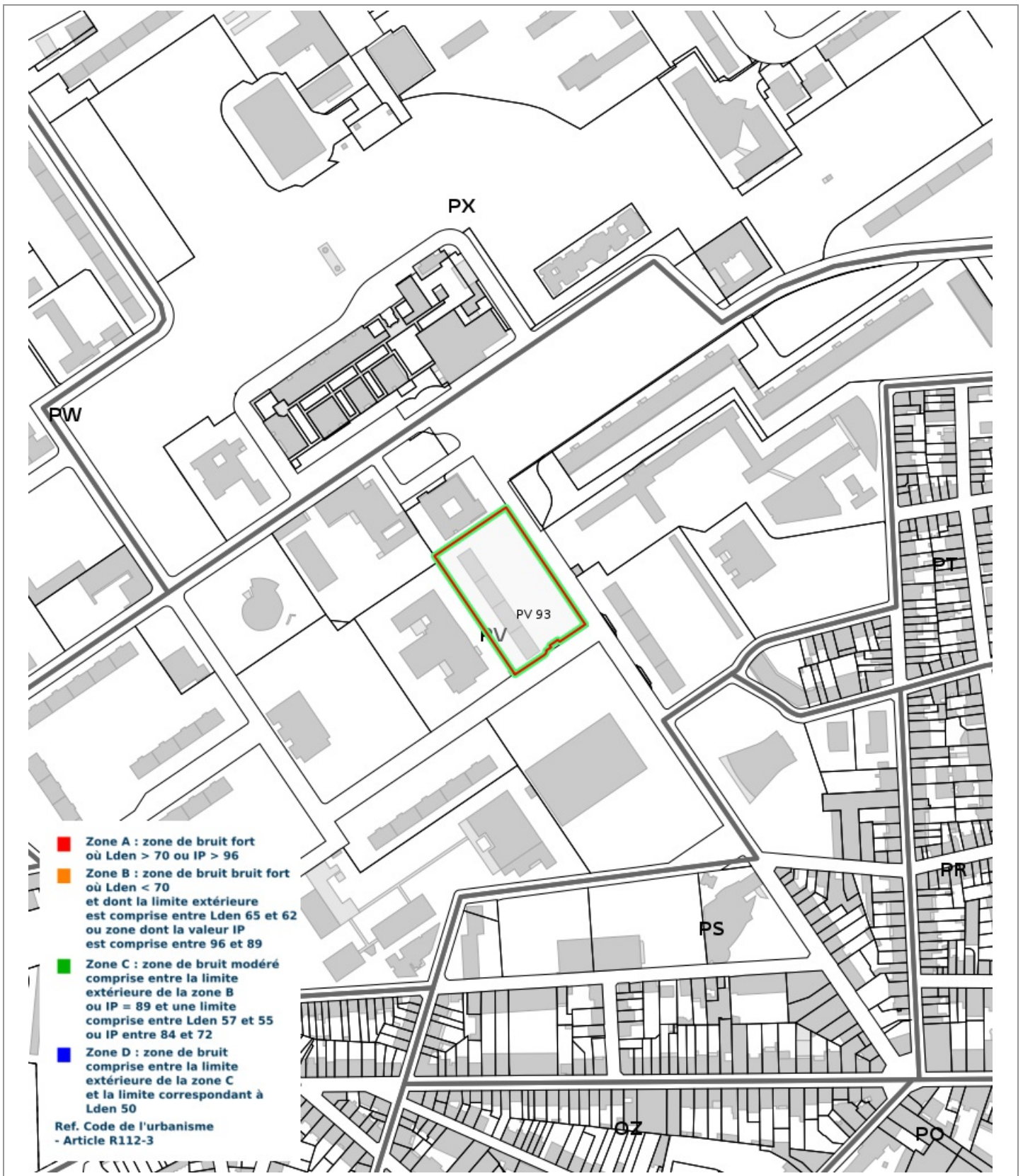
Vendeur	Succession BÈRE Pierrette	
Acquéreur		
Date	18/04/2025	Fin de validité 18/10/2025

Cet état, à remplir par le vendeur ou le bailleur, est destiné à être intégré au dossier de diagnostics technique - DDT (annexé, selon le cas, à la promesse de vente ou, à défaut de promesse, à l'acte authentique de vente et au contrat de location ou annexé à ces actes si la vente porte sur un immeuble non bâti) et à être annexé à l'acte authentique de vente et, le cas échéant, au contrat préliminaire en cas de vente en l'état futur d'achèvement.

Information sur les nuisances sonores aériennes. Pour en savoir plus, consultez le site Internet du ministère de la transition écologiques et solidaire <https://www.ecologie-solidaire.gouv.fr/>

L'édition et la diffusion de ce document implique l'acceptation des Conditions Générales de Vente, disponibles sur le site <https://www.naturalsrisks.com>
© 2025 Media Immo. Siège social : 124 rue Louis Baudoin 91100 CORBEIL ESSONNES - RCS EVRY 750 675 613 - RCP GENERALI N°AP 559 256

Cartographie du Plan d'Exposition au Bruit



Prescriptions d'Urbanisme applicables dans les zones de bruit des Aérodomes



PRESCRIPTIONS D'URBANISME APPLICABLES DANS LES ZONES DE BRUIT DES AERODROMES

CONSTRUCTIONS NOUVELLES	ZONE A	ZONE B	ZONE C	ZONE D
Logements nécessaires à l'activité de l'aérodrome, hôtels de voyageurs en transit				
Logements de fonction nécessaires aux activités industrielles ou commerciales admises dans la zone	dans les secteurs déjà urbanisés			
Immeubles d'habitation directement liés ou nécessaires à l'activité agricole	dans les secteurs déjà urbanisés			
Immeubles d'habitation directement liés ou nécessaires à l'activité aéronautique	s'ils ne peuvent être localisés ailleurs			
Constructions à usage industriel, commercial et agricole	s'ils ne risquent pas d'entraîner l'implantation de population permanente			
Equipements publics ou collectifs	s'ils sont nécessaires à l'activité aéronautique ou indispensables aux populations existantes			
Maisons d'habitation individuelles non groupées			si secteur d'accueil déjà urbanisé et desservi par équipements publics sous réserve d'un faible accroissement de la capacité d'accueil	
Immeubles collectifs à usage d'habitation				
Habitat groupé (lotissement, ...) parcs résidentiels de loisirs				

HABITAT EXISTANT	ZONE A	ZONE B	ZONE C	ZONE D
Opérations de rénovation, de réhabilitation, d'amélioration, d'extension mesurée ou de reconstruction des constructions existantes	sous réserve de ne pas accroître la capacité d'accueil d'habitants exposés aux nuisances			
Opérations de réhabilitation et de réaménagement urbain pour permettre le renouvellement urbain des quartiers ou villages existants			si elles n'entraînent pas d'augmentation de la population soumise aux nuisances sonores	

CONSTRUCTIONS NOUVELLES ET HABITAT EXISTANT		
autorisé sous réserve de mesures d'isolation acoustique	autorisé sous conditions	Non autorisé

© DGAC 2004