

96 Rue de l'Eglise 34400 Entre-Vignes
AN 854

ETAT DES RISQUES ET POLLUTIONS

En application des articles L125-5 à 7 et R125-26 du code de l'environnement.

Date de commande : 16/01/2026
Valide jusqu'au : 16/07/2026
N° de commande : 873518

Commune : Entre-Vignes
Code postal : 34400
Code insee : 34246
Lat/Long : 43.726132 , 4.078783
Altitude : 72.81 m

Vendeur ou Bailleur : L'AGRASC
Acquéreur ou locataire :

Parcelle(s) :
34246 000 AN 854



Niveau 1 Fiche Radon Radon	Niveau 2 Fiche Seisme Seisme	Aucun ENSA / PEB	Non concerné Recul du trait de cote	Fort Sols argileux	Non concerné Fiche OLD Old: Débroussailement
0 SIS	1 CASIAS	0 ICPE	Inondation NON CONCERNÉ		

* A titre informatif

Les informations sur les risques auxquels ce bien est exposé sont disponibles sur le site Géorisques : georisques.gouv.fr (article R.125-25)


Cliquez sur le lien suivant pour trouver les informations légales, documents de références et annexes qui ont permis la réalisation de ce document.

<https://www.etat-risque.com/s/CAXTH>



Scannez ce QR Code pour vérifier l'authenticité des données contenues dans ce document.

LES PLANS DE PREVENTIONS NATURELS

Type	Plan de Prevention des Risques	Exposition
Inondation 	<div style="border: 1px solid black; padding: 2px; display: inline-block;">APPROUVÉ Le 18/03/2004</div> <i>PPRI_EtangOr_Nord, Inondation - Par une crue torrentielle ou à montée rapide de cours d'eau</i>	<div style="border: 1px solid black; padding: 2px; display: inline-block;">AN 854</div> <div style="background-color: green; color: white; padding: 2px 5px; border-radius: 3px;">Non</div>

LES PLANS DE PREVENTIONS MINIERS

Type	Plans de Preventions des Risques	Exposition
Cette commune ne dispose d'aucun plan de prevention miniers		

LES PLANS DE PREVENTIONS TECHNOLOGIQUES

Type	Plans de Preventions des Risques	Exposition
Cette commune ne dispose d'aucun plan de prevention technologique		

ETAT DES RISQUES

Adresse de l'immeuble ou numéro de la ou des parcelles concernées	Code postal ou code insee	Nom de la commune
96 Rue de l'Eglise 34400 Entre-Vignes AN 854	34400 (34246)	Entre-Vignes
Situation de l'immeuble au regard d'un ou plusieurs plans de prévention des risques naturels (PPRN)		
L'immeuble est situé dans le périmètre d'un PPR NATURELS		Oui <input type="checkbox"/> Non <input checked="" type="checkbox"/>
Prescrit ⁽¹⁾ <input type="checkbox"/> ou anticipé ⁽²⁾ <input type="checkbox"/> ou approuvé ⁽³⁾ <input type="checkbox"/> ou approuvé et en cours de révision ⁽⁴⁾ <input type="checkbox"/>		Date <input type="text"/>
Si oui, les risques naturels pris en considération sont liés à : <input type="text"/>		
> L'immeuble est concerné par des prescriptions de travaux dans le règlement du PPRN		Oui <input type="checkbox"/> Non <input type="checkbox"/>
Si oui, les travaux prescrits ont été réalisés		Oui <input type="checkbox"/> Non <input type="checkbox"/>
Situation de l'immeuble au regard d'un plan de prévention des risques miniers (PPRM)		
L'immeuble est situé dans le périmètre d'un autre PPR MINIERS		Oui <input type="checkbox"/> Non <input checked="" type="checkbox"/>
Prescrit ⁽¹⁾ <input type="checkbox"/> ou anticipé ⁽²⁾ <input type="checkbox"/> ou approuvé ⁽³⁾ <input type="checkbox"/> ou approuvé et en cours de révision ⁽⁴⁾ <input type="checkbox"/>		Date <input type="text"/>
Si oui, les risques naturels pris en considération sont liés à : <input type="text"/>		
> L'immeuble est concerné par des prescriptions de travaux dans le règlement du PPRM		Oui <input type="checkbox"/> Non <input type="checkbox"/>
Si oui, les travaux prescrits ont été réalisés		Oui <input type="checkbox"/> Non <input type="checkbox"/>
Situation de l'immeuble au regard d'un plan de prévention des risques technologiques (PPRT)		
L'immeuble est situé dans le périmètre d'un autre PPR TECHNOLOGIQUES		Oui <input type="checkbox"/> Non <input checked="" type="checkbox"/>
Prescrit ⁽¹⁾ <input type="checkbox"/> ou approuvé ⁽³⁾ <input type="checkbox"/> ou approuvé et en cours de révision ⁽⁴⁾ <input type="checkbox"/>		Date <input type="text"/>
Si oui, les risques technologiques pris en considération sont liés à : Effet toxique <input type="checkbox"/> ou effet thermique <input type="checkbox"/> ou effet de surpression <input type="checkbox"/>		
> L'immeuble est situé en secteur d'expropriation ou de délaissement		Oui <input type="checkbox"/> Non <input type="checkbox"/>
> L'immeuble est situé en zone de prescription :		Oui <input type="checkbox"/> Non <input type="checkbox"/>
- si la transaction concerne un logement, des travaux prescrits ont été réalisés		Oui <input type="checkbox"/> Non <input type="checkbox"/>
- si la transaction ne concerne pas un logement, l'information sur le type de risques auxquels l'immeuble est exposé ainsi que leur gravité, probabilité et cinétique, est jointe à l'acte de vente ou au contrat de location ⁽⁵⁾		Oui <input type="checkbox"/> Non <input type="checkbox"/>

Situation de l'immeuble au regard du zonage sismique réglementaire

L'immeuble se situe dans une zone de sismicité classée en :

Zone 1
Très faible

Zone 2
Faible

Zone 3
Modérée

Zone 4
Moyenne

Zone 5
Forte

Situation de l'immeuble au regard du zonage réglementaire à potentiel radon

L'immeuble se situe dans une commune à potentiel radon classée en niveau 3

Oui

Non

Situation de l'immeuble au regard des Obligations Légales de Débroussaillage (OLD)

L'immeuble se situe dans un secteur soumis aux Obligations Légales de Débroussaillage

Oui

Non

Information relative à la pollution des sols

Le terrain est situé en secteur d'information sur les sols (SIS)

Oui

Non

Information relative aux sinistres indemnisés par l'assurance à la suite d'une catastrophe Naturels, Miniers ou Technologiques

L'immeuble a-t-il donné lieu au versement d'une indemnité à la suite d'une catastrophe Naturels, Miniers ou Technologiques ?

Oui

Non

Situation de l'immeuble au regard du recul du trait de côte (RTC)

L'immeuble est-il situé sur une commune exposée au recul du trait de côte et listée par le [décret n° 2024-531 du 10 juin 2024 modifiant le décret n° 2022-750 du 29/04/2022](#) ?

Oui

Non

N/C

L'immeuble est situé dans une zone exposée au recul du trait de côte identifiée par un document d'urbanisme.

Oui

Non

N/C

Ces documents sont notamment accessibles à l'adresse : geoportail-urbanisme.gouv.fr

Si oui, l'horizon temporel d'exposition au recul du trait de côte est :

> d'ici à 30 ans

> compris entre 30 et 100 ans

N/C

> L'immeuble est-il concerné par des prescriptions applicables à cette zone ?

Oui

Non

N/C

> L'immeuble est-il concerné par une obligation de démolition et de remise en état à réaliser ?

Oui

Non

N/C

Retrait Gonflement des Argiles - Information relative aux travaux non réalisés

Article R125-24 du Code de l'environnement du [Décret n° 2024-82 du 5 février 2024](#)

"En cas de vente du bien assuré et lorsqu'il dispose du rapport d'expertise qui lui a été communiqué par l'assureur conformément à l'article L. 125-2 du code des assurances, le vendeur joint à l'état des risques la liste des travaux permettant un arrêt des désordres existants non réalisés bien qu'ayant été indemnisés ou ouvrant droit à une indemnisation et qui sont consécutifs à des dommages matériels directs causés par le phénomène naturel de mouvements de terrain différentiels consécutifs à la sécheresse et à la réhydratation des sols survenus pendant la période au cours de laquelle il a été propriétaire du bien."

L'immeuble est concerné par les critères énoncés dans l'article R125-24 du Code de l'environnement.

Oui ⁽⁶⁾

Non

Vendeur / Bailleur

Date / Lieu

Acquéreur / Locataire

Nom

L'AGRASC

Date

16/01/2026

Nom

Signature

Lieu

Entre-Vignes

Signature

(1) **Prescrit** = PPR en cours d'élaboration à la suite d'un arrêté de prescription.

(2) **Anticipé** = PPR visant les nouveaux immeubles et bien immobiliers et rendu immédiatement opposable par arrêté préfectoral.

(3) **Approuvé** = PPR adopté et annexé au document d'urbanisme.

(4) **Approuvé et en cours de révision** = PPR adopté mais actuellement en cours de modification ou de révision. Il est conseillé de se renseigner sur les éventuelles modifications de prescription.

(5) Information non obligatoire au titre de l'information acquéreur locataire mais fortement recommandée.

(6) Si oui, le vendeur doit joindre à l'état des risques la liste des travaux non encore réalisés.

Information sur les risques naturels, miniers ou technologiques, la sismicité, le potentiel radon, le retrait du trait de côte et les pollutions de sols, pour en savoir plus... consultez les sites Internet :

georisques.gouv.fr et geoportail-urbanisme.gouv.fr

Etat des risques, pollutions et sols

en application des articles L.125-5, L.125-6 et L.125-7 du code de l'environnement

MTEECPR / DGPR Janvier 2025

ETAT DES NUISANCES SONORES AÉRIENNES

Les zones de bruit des plans d'exposition au bruit constituent des servitudes d'urbanisme (art. L. 112-3 du code de l'urbanisme) et doivent à ce titre être notifiées à l'occasion de toute cession, location ou construction immobilière

Cet état est établi sur la base des informations mises à disposition par arrêté préfectoral

N° du Mis à jour le

2. Adresse Code postal ou Insee Commune
96 Rue de l'Eglise 34400 Entre-Vignes 34400 (34246) Entre-Vignes

SITUATION DE L'IMMEUBLE AU REGARD D'UN OU PLUSIEURS PLANS D'EXPOSITION AU BRUIT (PEB)

>L'immeuble est situé dans le périmètre d'un PEB Oui Non

Révisé Approuvé Date

Si oui, nom de l'aérodrome :

>L'immeuble est concerné par des prescriptions de travaux d'insonorisation Oui Non

Si oui, les travaux prescrits ont été réalisés Oui Non

SITUATION DE L'IMMEUBLE AU REGARD DU PLAN D'EXPOSITION AU BRUIT (PEB)

L'immeuble se situe dans une zone de bruit d'un plan d'exposition au bruit définie comme :

NON zone A¹ zone B² zone C³ zone D⁴
Aucun Très forte Forte modérée Faible

¹ (intérieur de la courbe d'indice Lden 70)

² (entre la courbe d'indice Lden 70 et une courbe choisie entre Lden 65 celle et 62)

³ (entre la limite extérieure de la zone B et la courbe d'indice Lden choisi entre 57 et 55)

⁴ (entre la limite extérieure de la zone C et la courbe d'indice Lden 50). Cette zone n'est obligatoire que pour les aérodromes mentionnés au I de l'article 1609 quatervicies A du code général des impôts.(et sous réserve des dispositions de l'article L.112-9 du code l'urbanisme pour les aérodromes dont le nombre de créneaux horaires attribuables fait l'objet d'une limitation réglementaire sur l'ensemble des plages horaires d'ouverture). Nota bene : Lorsque le bien se situe sur 2 zones, il convient de retenir la zone de bruit la plus importante.

DOCUMENTS DE RÉFÉRENCE PERMETTANT LA LOCALISATION DE L'IMMEUBLE AU REGARD DES NUISANCES PRISENT EN COMPTE

Document de reference :

Le plan d'exposition au bruit est consultable sur le site Internet du Géoportail de l'institut national de l'information géographique et forestière (I.G.N) à l'adresse suivante : <https://www.geoportail.gouv.fr/>

Le plan d'exposition au bruit de l'aérodrome de :
peut être consulté à la mairie de la commune de :
où est sis l'immeuble.

Vendeur ou Bailleur
L'AGRASC

Date / Lieu
16/01/2026

Acquéreur ou Locataire

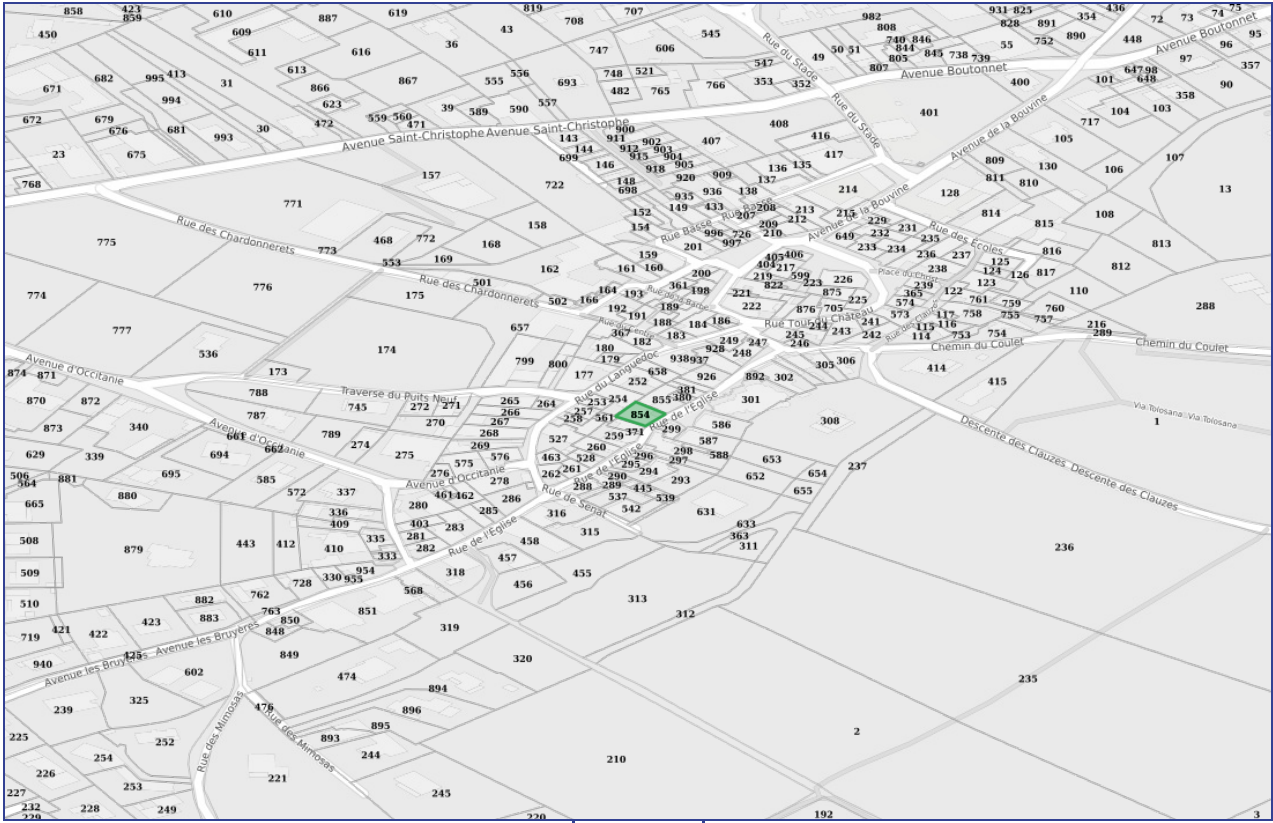
Information sur les nuisances sonores aériennes pour en savoir plus.consultez le site Internet du ministère de la transition écologique et solidaire <https://www.ecologique-solidaire.gouv.fr/>

Modèle état des nuisances sonores aériennes

En application de l'article L. 112.11 du code de l'urbanisme

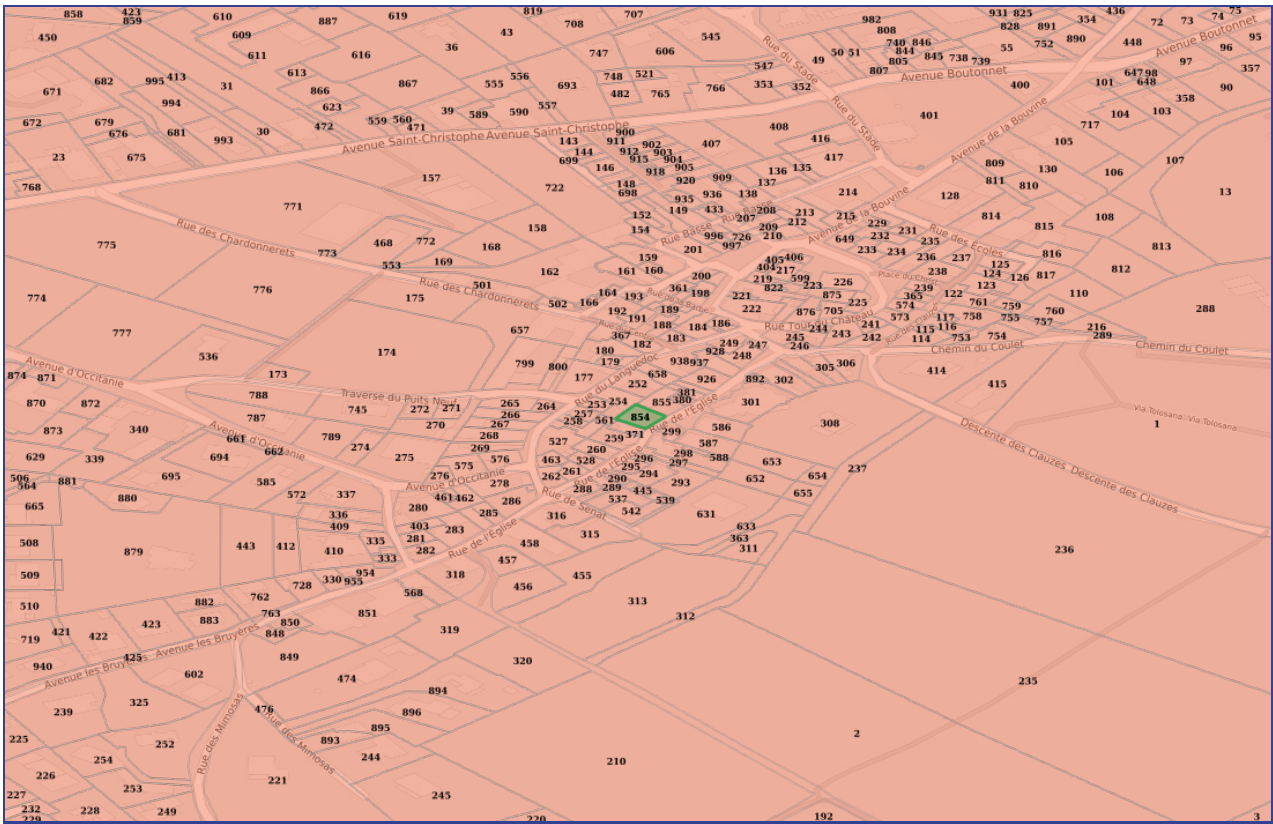
MTES/DGAC/juin 2020

PPRN - INONDATION



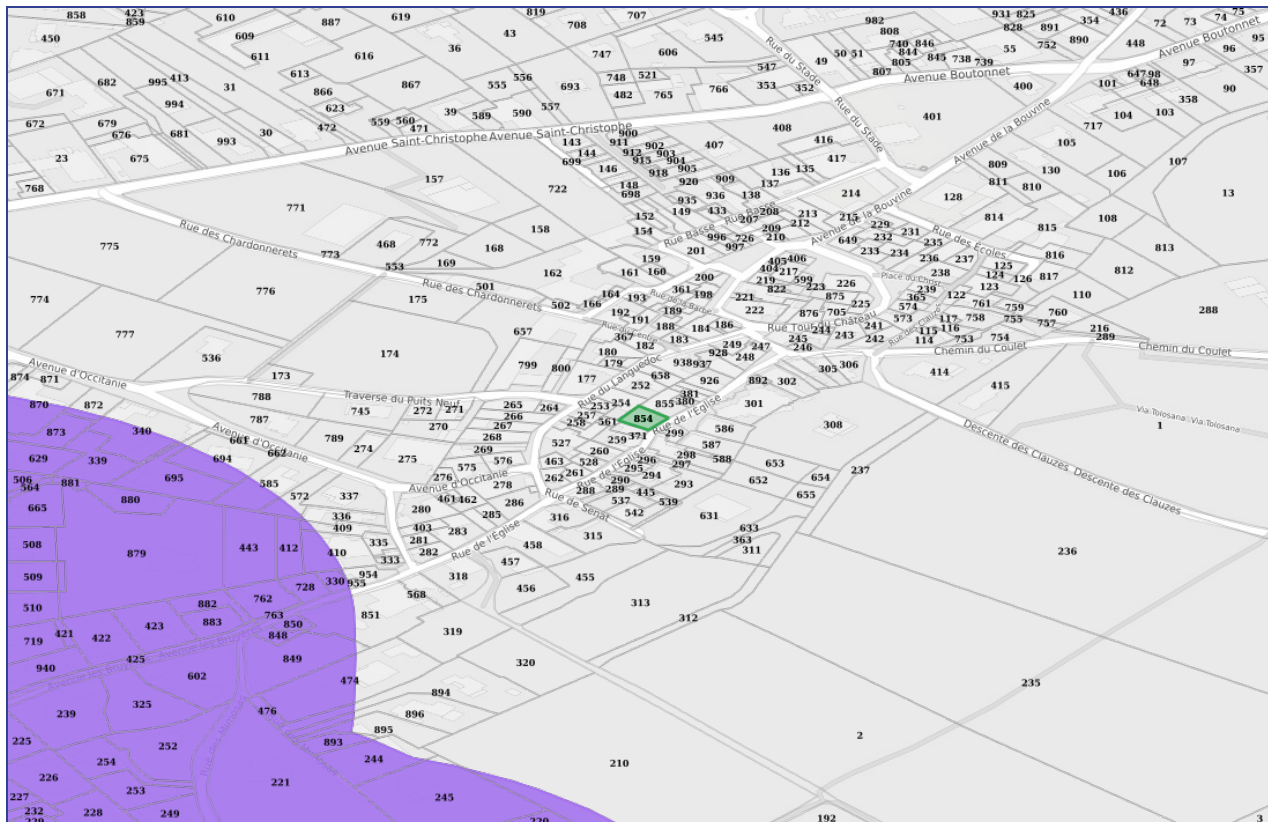
Non concerné

ARGILES



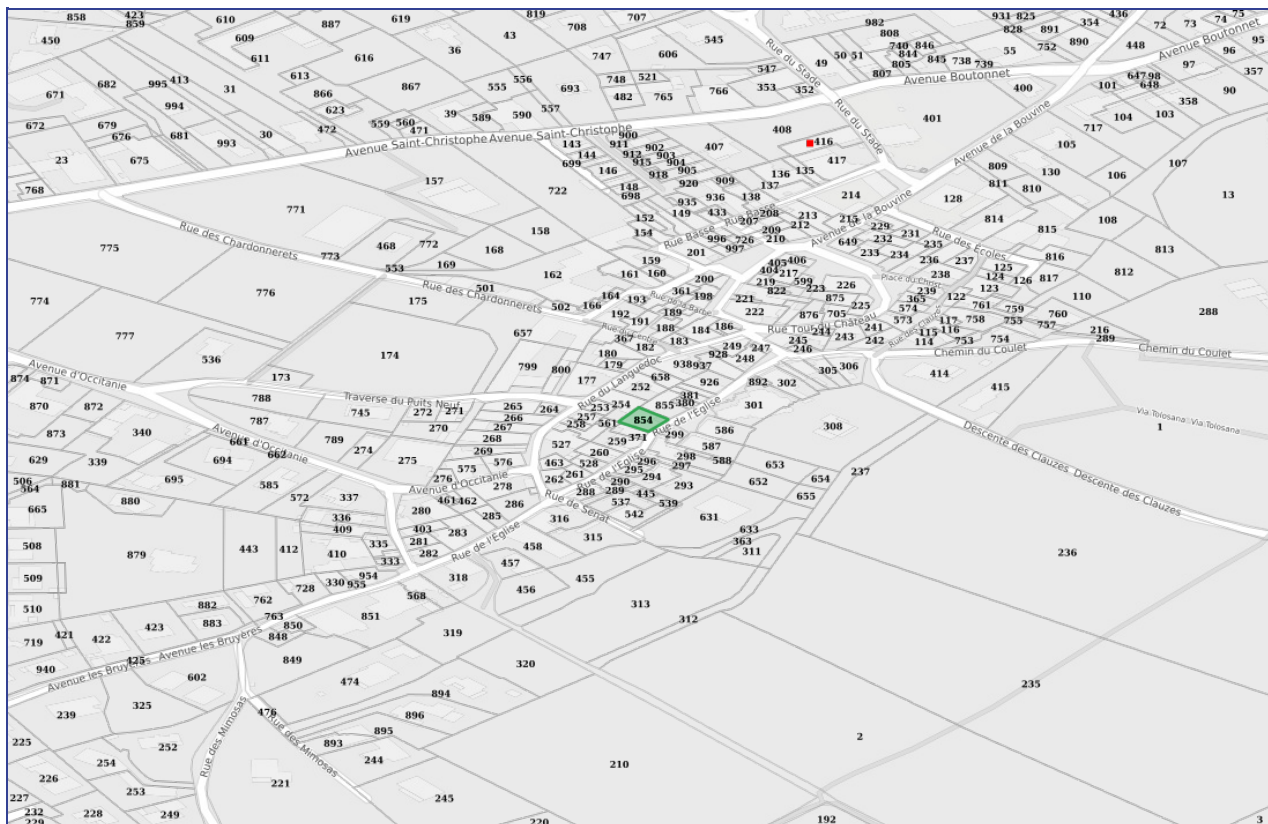
Fort

DÉBROUSSAILLEMENT



■ Zone Tampon ■ Obligations Légales de Débroussaillage

CASIAS



■ Casias

SECTEURS D'INFORMATIONS SUR LES SOLS **SIS** - À MOINS DE 500 MÈTRES

Code	Description	Distance	Fiche
Aucun site SIS à moins de 500 mètres ...			

CARTE DES ANCIENS SITES INDUSTRIELS ET ACTIVITÉS DE SERVICES **CASIAS** - À MOINS DE 500 MÈTRES

Code	Description	Distance	Fiche
SSP3930086	(Etat Indéterminé) 59 rue du Stade	232 Mètres	Détails

INSTALLATIONS CLASSÉES POUR LA PROTECTION DE L'ENVIRONNEMENT **ICPE** - À MOINS DE 500 MÈTRES

Code	Description	Distance	Fiche
Aucun site ICPE à moins de 500 mètres ...			

Adresse de l'immeuble
96 Rue de l'Eglise 34400 Entre-Vignes
34400 Entre-Vignes

Arrêtés de reconnaissance de l'état de catastrophes au profit de la commune

Sinistres indemnisés dans le cadre d'une reconnaissance de l'état de catastrophe

Cochez les cases OUI ou NON si, à votre connaissance, l'immeuble a fait l'objet d'une indemnisation suite à des dommages consécutifs à chacun des événements

Code NOR	Catastrophe naturelle	Date de début - fin	Publication au J.O	Indemnisation ?
IOME2311008A	Sécheresse	Du 01/07/2022 au 30/09/2022	10/06/2023	<input type="checkbox"/> OUI <input type="checkbox"/> NON
IOME2226252A	Inondations et/ou Coulées de Boue	Du 06/09/2022 au 08/09/2022	12/10/2022	<input type="checkbox"/> OUI <input type="checkbox"/> NON
INTE2128151A	Inondations et/ou Coulées de Boue	Du 14/09/2021 au 16/09/2021	26/09/2021	<input type="checkbox"/> OUI <input type="checkbox"/> NON
INTE2010312A	Sécheresse	Du 01/07/2019 au 30/09/2019	12/06/2020	<input type="checkbox"/> OUI <input type="checkbox"/> NON
INTE1824834A	Sécheresse	Du 01/07/2017 au 30/09/2017	20/10/2018	<input type="checkbox"/> OUI <input type="checkbox"/> NON
INTE1423539A	Inondations et/ou Coulées de Boue	Du 29/09/2014 au 30/09/2014	11/10/2014	<input type="checkbox"/> OUI <input type="checkbox"/> NON
INTE0300789A	Inondations et/ou Coulées de Boue	Du 02/12/2003 au 03/12/2003	20/12/2003	<input type="checkbox"/> OUI <input type="checkbox"/> NON
INTE0200523A	Inondations et/ou Coulées de Boue	Du 08/09/2002 au 08/09/2002	20/09/2002	<input type="checkbox"/> OUI <input type="checkbox"/> NON
INTE0200199A	Inondations et/ou Coulées de Boue	Du 09/10/2001 au 09/10/2001	05/05/2002	<input type="checkbox"/> OUI <input type="checkbox"/> NON
INTE0200208A	Sécheresse	Du 01/03/1998 au 30/09/1999	05/05/2002	<input type="checkbox"/> OUI <input type="checkbox"/> NON
INTE0200208A	Sécheresse	Du 01/01/2000 au 31/12/2000	05/05/2002	<input type="checkbox"/> OUI <input type="checkbox"/> NON
INTE9800515A	Inondations et/ou Coulées de Boue	Du 04/09/1998 au 04/09/1998	13/01/1999	<input type="checkbox"/> OUI <input type="checkbox"/> NON
NOR19821118	Tempête	Du 06/11/1982 au 10/11/1982	19/11/1982	<input type="checkbox"/> OUI <input type="checkbox"/> NON

Cachet / Signature du vendeur ou du bailleur

Etablie le 16/01/2026

Nom du vendeur ou du bailleur : L'AGRASC

Nom de l'acquéreur ou du locataire :

Pour en savoir plus, chacun peut consulter en préfecture ou en mairie ou sur internet (www.georisques.gouv.fr)