

# Dossier Technique Immobilier

Numéro de dossier : 20253451  
Date du repérage : 27/08/2025



## Désignation du ou des bâtiments

Localisation du ou des bâtiments :

Département : ... **Finistère**

Adresse : ..... **1 Bremelec**

Commune : ..... **29550 ST NIC**

**Section cadastrale AD, Parcelle(s) n°  
59**

Désignation et situation du ou des lot(s) de copropriété :  
**Ce bien ne fait pas partie d'une  
copropriété**

Périmètre de repérage :

**Maison d'habitation**

## Désignation du propriétaire

Désignation du client :

Nom et prénom : ... **Consorts Queffelec**

Adresse : ..... **1 Bremelec**

**29550 ST NIC**

## Objet de la mission :

Constat amiante avant-vente

Etat des Risques et Pollutions

Diagnostic de Performance Energétique

Etat parasitaire

Diag. Installations Electricité

# Résumé de l'expertise n° 20253451

Cette page de synthèse ne peut être utilisée indépendamment du rapport d'expertise complet.



## Désignation du ou des bâtiments

Localisation du ou des bâtiments :

Adresse : ..... **1 Bremelec**






Commune : ..... **29550 ST NIC**

**Section cadastrale AD, Parcelle(s) n° 59**

Désignation et situation du ou des lot(s) de copropriété :

**Ce bien ne fait pas partie d'une copropriété**

Périmètre de repérage : ... **Maison d'habitation**

	Prestations	Conclusion
	Amiante	Dans le cadre de la mission, il a été repéré des matériaux et produits contenant de l'amiante.
	Etat Parasitaire	Il a été repéré des indices de présence d'agents de dégradation biologique.
	Électricité	L'installation intérieure d'électricité comporte une ou des anomalies pour laquelle ou lesquelles il est vivement recommandé d'agir afin d'éliminer les dangers qu'elle(s) présente(nt).
	Etat des Risques et Pollutions	L'Etat des Risques délivré par CEDIMMO Cabinet FRIEDEN en date du 27/08/2025 fait apparaître que la commune dans laquelle se trouve le bien fait l'objet d'un arrêté préfectoral n°2020063-0003 en date du 03/03/2020 en matière d'obligation d'Information Acquéreur Locataire sur les Risques Naturels, Miniers et Technologiques. Selon les informations mises à disposition dans le Dossier Communal d'Information, le BIEN est ainsi concerné par : - Le risque sismique (niveau 2, sismicité Faible) et par la réglementation de construction parasismique EUROCODE 8.  Le bien ne se situe pas dans une zone d'un Plan d'Exposition au Bruit.
	DPE	<div style="display: flex; align-items: center; gap: 10px;"> <div style="border: 1px solid black; padding: 2px;"> <b>248</b> kWh/m²/an         </div> <div style="border: 1px solid black; padding: 2px;"> <b>8</b> kg CO₂/m²/an         </div> <div style="border: 1px solid black; padding: 2px; background-color: yellow;"> <b>D</b> </div> </div> <p>Estimation des coûts annuels : entre 2 060 € et 2 840 € par an Prix moyens des énergies indexés sur les années 2021, 2022, 2023 Numéro enregistrement DPE (ADEME) : 2529E2708410X</p>

## Rapport de mission de repérage des matériaux et produits contenant de l'amiante pour l'établissement du constat établi à l'occasion de la vente d'un immeuble bâti (Listes A et B de l'annexe 13-9 du Code de la Santé publique)

Numéro de dossier : 20253451  
Date du repérage : 27/08/2025

### Références réglementaires et normatives

Textes réglementaires	Articles L. 1334-13, R. 1334-20 et 21, R. 1334-23 et 24, Annexe 13.9 du Code de la Santé Publique; Arrêtés du 12 décembre 2012 et 26 juin 2013, décret 2011-629 du 3 juin 2011, arrêté du 1 <sup>er</sup> juin 2015.
Norme(s) utilisée(s)	Norme NF X 46-020 d'Août 2017 : Repérage des matériaux et produits contenant de l'amianté dans les immeubles bâtis

### Immeuble bâti visité

Adresse	Rue : ..... <b>1 Bremelec</b> Bât., escalier, niveau, appartement n°, lot n°: <b>Ce bien ne fait pas partie d'une copropriété</b> Code postal, ville : . <b>29550 ST NIC</b> <b>Section cadastrale AD, Parcelle(s) n° 59</b>
Périmètre de repérage :	..... <b>Maison d'habitation</b>
Type de logement :	..... <b>Maison de 100 à 150 m<sup>2</sup></b>
Fonction principale du bâtiment :	..... <b>Habitation (maison individuelle)</b>
Date de construction :	..... <b>1975</b>

### Le propriétaire et le donneur d'ordre

Le(s) propriétaire(s) :	Nom et prénom :.... <b>Consorts Queffelec</b> Adresse : ..... <b>1 Bremelec</b> <b>29550 ST NIC</b>
Le donneur d'ordre	Nom et prénom :.... <b>Consorts Queffelec</b> Adresse : ..... <b>1 Bremelec</b> <b>29550 ST NIC</b>

### Le(s) signataire(s)

	NOM Prénom	Fonction	Organisme certification	Détail de la certification
Opérateur(s) de repérage ayant participé au repérage ----- Personne(s) signataire(s) autorisant la diffusion du rapport	FRIEDEN Jonathan	Opérateur de repérage	BUREAU VERITAS CERTIFICATION France 1 place Zaha Hadid 92400 COURBEVOIE	Obtention : 06/07/2021 Échéance : 05/07/2028 N° de certification : 10751499

Raison sociale de l'entreprise : **SASU Cabinet Frieden** (Numéro SIRET : **82455383800015**)  
Adresse : **39 Place Charles de Gaulle, 29190 Pleyben**  
Désignation de la compagnie d'assurance : **PACIFICA**  
Numéro de police et date de validité : **13267257907 - 31 Décembre 2025**

### Le rapport de repérage

Date d'émission du rapport de repérage : 27/08/2025, remis au propriétaire le 27/08/2025
Diffusion : le présent rapport de repérage ne peut être reproduit que dans sa totalité, annexes incluses
Pagination : le présent rapport avec les annexes comprises, est constitué de 16 pages

**Sommaire**

- 1 Les conclusions**
- 2 Le(s) laboratoire(s) d'analyses**
- 3 La mission de repérage**
  - 3.1 L'objet de la mission
  - 3.2 Le cadre de la mission
    - 3.2.1 L'intitulé de la mission
    - 3.2.2 Le cadre réglementaire de la mission
    - 3.2.3 L'objectif de la mission
    - 3.2.4 Le programme de repérage de la mission réglementaire.
    - 3.2.5 Programme de repérage complémentaire (le cas échéant)
    - 3.2.6 Le périmètre de repérage effectif
- 4 Conditions de réalisation du repérage**
  - 4.1 Bilan de l'analyse documentaire
  - 4.2 Date d'exécution des visites du repérage in situ
  - 4.3 Écarts, adjonctions, suppressions par rapport aux normes en vigueur
  - 4.4 Plan et procédures de prélèvements
- 5 Résultats détaillés du repérage**
  - 5.1 Liste des matériaux ou produits contenant de l'amiante, états de conservation, conséquences réglementaires (fiche de cotation)
  - 5.2 Liste des matériaux ou produits susceptibles de contenir de l'amiante, mais n'en contenant pas après analyse
  - 5.3 Liste des matériaux ou produits ne contenant pas d'amiante sur justificatif
- 6 Signatures**
- 7 Annexes**

**1. – Les conclusions**

**Avertissement** : les textes ont prévu plusieurs cadres réglementaires pour le repérage des matériaux ou produits contenant de l'amiante, notamment pour les cas de démolition d'immeuble. **La présente mission de repérage ne répond pas aux exigences prévues pour les missions de repérage des matériaux et produits contenant de l'amiante avant démolition d'immeuble ou avant réalisation de travaux dans l'immeuble concerné et son rapport ne peut donc pas être utilisé à ces fins.**

**1.1. Dans le cadre de mission décrit à l'article 3.2, il a été repéré :**

- **des matériaux et produits contenant de l'amiante sur jugement de l'opérateur :**
  - Ardoises (fibres-ciment) (Parties extérieures) pour lequel il est recommandé de réaliser une évaluation périodique.\***
  - Ardoises (fibres-ciment) (Parties extérieures) pour lequel il est recommandé de réaliser une évaluation périodique.\***

**\* Un détail des conséquences réglementaires et recommandations est fourni en annexe de ce rapport, il est rappelé la nécessité d'avertir de la présence d'amiante toute personne pouvant intervenir sur ou à proximité des matériaux et produits concernés ou de ceux les recouvrant ou les protégeant.**

**1.2. Dans le cadre de mission décrit à l'article 3.2 les locaux ou parties de locaux, composants ou parties de composants qui n'ont pu être visités et pour lesquels des investigations complémentaires sont nécessaires afin de statuer sur la présence ou l'absence d'amiante :**

Localisation	Parties du local	Raison
Néant	-	

**2. – Le(s) laboratoire(s) d’analyses**

Raison sociale et nom de l'entreprise : ... Il n'a pas été fait appel à un laboratoire d'analyse  
 Adresse : ..... -  
 Numéro de l'accréditation Cofrac : ..... -

**3. – La mission de repérage**

**3.1 L’objet de la mission**

Dans le cadre de la vente de l'immeuble bâti, ou de la partie d'immeuble bâti, décrit en page de couverture du présent rapport, la mission consiste à repérer dans cet immeuble, ou partie d'immeuble, certains matériaux ou produits contenant de l'amiante conformément à la législation en vigueur.  
 Pour s'exonérer de tout ou partie de sa garantie des vices cachés, le propriétaire vendeur annexe à la promesse de vente ou au contrat de vente le présent rapport.

**3.2 Le cadre de la mission**

**3.2.1 L’intitulé de la mission**

«Repérage en vue de l'établissement du constat établi à l'occasion de la vente de tout ou partie d'un immeuble bâti».

**3.2.2 Le cadre réglementaire de la mission**

L'article L 271-4 du code de la construction et de l'habitation prévoit qu' «en cas de vente de tout ou partie d'un immeuble bâti, un dossier de diagnostic technique, fourni par le vendeur, est annexé à la promesse de vente ou, à défaut de promesse, à l'acte authentique de vente. En cas de vente publique, le dossier de diagnostic technique est annexé au cahier des charges.»

Le dossier de diagnostic technique comprend, entre autres, «l'état mentionnant la présence ou l'absence de matériaux ou produits contenant de l'amiante prévu à l'article L. 1334-13 du même code».

La mission, s'inscrivant dans ce cadre, se veut conforme aux textes réglementaires de référence mentionnés en page de couverture du présent rapport.

**3.2.3 L’objectif de la mission**

«Le repérage a pour objectif d'identifier et de localiser les matériaux et produits contenant de l'amiante mentionnés en annexe du Code la santé publique.»  
 L'Annexe du Code de la santé publique est l'annexe 13.9 (liste A et B).

**3.2.4 Le programme de repérage de la mission réglementaire**

Le programme de repérage est défini à minima par l'Annexe 13.9 (liste A et B) du Code de la santé publique et se limite pour une mission normale à la recherche de matériaux et produits contenant de l'amiante dans les composants et parties de composants de la construction y figurant.

*En partie droite l'extrait du texte de l'Annexe 13.9*

**Important** : Le programme de repérage de la mission de base est limitatif. Il est plus restreint que celui élaboré pour les missions de repérage de matériaux ou produits contenant de l'amiante avant démolition d'immeuble ou celui à élaborer avant réalisation de travaux.

Liste A	
Composant de la construction	Partie du composant à vérifier ou à sonder
Flocages, Calorifugeages, Faux plafonds	Flocages
	Calorifugeages
	Faux plafonds

Liste B	
Composant de la construction	Partie du composant à vérifier ou à sonder
<b>1. Parois verticales intérieures</b>	
Murs, Cloisons "en dur" et Poteaux (périphériques et intérieurs)	Enduits projetés
	Revêtement dur (plaques de menuiseries)
	Revêtement dur (amiante-ciment)
	Entourages de poteaux (carton)
	Entourages de poteaux (amiante-ciment)
	Entourages de poteaux (matériau sandwich)
Cloisons (légères et préfabriquées), Gains et Coffres verticaux	Entourages de poteaux (carton+plâtre)
	Coffrage perdu
Cloisons (légères et préfabriquées), Gains et Coffres verticaux	Enduits projetés
	Panneaux de cloisons
<b>2. Planchers et plafonds</b>	
Plafonds, Poutres et Charpentes, Gains et Coffres Horizontaux	Enduits projetés
	Panneaux collés ou vissés
Planchers	Dalles de sol
<b>3. Conduits, canalisations et équipements intérieurs</b>	
Conduits de fluides (air, eau, autres fluides)	Conduits
	Enveloppes de calorifuges
Clapets / volets coupe-feu	Clapets coupe-feu
	Volets coupe-feu
	Rebouchage
Portes coupe-feu	Joints (tresses)
	Joints (bandes)
Vide-ordures	Conduits
<b>4. Eléments extérieurs</b>	
Toitures	Plaques (composites)
	Plaques (fibres-ciment)
	Ardoises (composites)
	Ardoises (fibres-ciment)
	Accessoires de couvertures (composites)
	Accessoires de couvertures (fibres-ciment)
	Bardeaux bitumineux
Bardages et façades légères	Plaques (composites)
	Plaques (fibres-ciment)
	Ardoises (composites)
	Ardoises (fibres-ciment)
	Panneaux (composites)
Conduits en toiture et façade	Panneaux (fibres-ciment)
	Conduites d'eaux pluviales en amiante-ciment
	Conduites d'eaux usées en amiante-ciment
	Conduits de fumée en amiante-ciment

## 3.2.5 Programme de repérage complémentaire (le cas échéant)

En plus du programme de repérage réglementaire, le présent rapport porte sur les parties de composants suivantes :

Composant de la construction	Partie du composant ayant été inspecté (Description)	Sur demande ou sur information
Néant	-	

## 3.2.6 Le périmètre de repérage effectif

Il s'agit de l'ensemble des locaux ou parties de l'immeuble concerné par la mission de repérage figurant sur le schéma de repérage joint en annexe à l'exclusion des locaux ou parties d'immeuble n'ayant pu être visités.

### Descriptif des pièces visitées

<b>Sous-Sol - Cave,</b>	<b>1er étage - Salle de bain,</b>
<b>Rez de chaussée - Cage d'escalier,</b>	<b>1er étage - Wc,</b>
<b>Rez de chaussée - Séjour,</b>	<b>1er étage - Dégagement,</b>
<b>Rez de chaussée - Cuisine,</b>	<b>1er étage - Chambre 1,</b>
<b>Rez de chaussée - Dégagement,</b>	<b>1er étage - Chambre 2,</b>
<b>Rez de chaussée - Bureau,</b>	<b>1er étage - Chambre 3,</b>
<b>Rez de chaussée - Garage,</b>	<b>1er étage - Chambre 4,</b>
	<b>2ème étage - Combles</b>

Localisation	Description
Sous-Sol - Cave	Sol Béton Mur Béton Plafond Briques Fenêtre(s) en bois Porte(s) en bois
Rez de chaussée - Cuisine	Sol Carrelage Mur Faïence, plâtre peint Plafond Plâtre peint Fenêtre(s) en pvc Porte(s) en bois Plinthes en carrelage
Rez de chaussée - Séjour	Sol Carrelage Mur Plâtre peint Plafond Plâtre peint Fenêtre(s) en pvc Porte(s) en bois Plinthes en carrelage
Rez de chaussée - Dégagement	Sol Carrelage Mur Papier peint, plâtre Plafond Plâtre peint Porte(s) en bois Plinthes en carrelage
Rez de chaussée - Bureau	Sol Revêtement plastique (lino) Mur Papier peint, plâtre Plafond Plâtre peint Fenêtre(s) en pvc Porte(s) en bois Plinthes en carrelage
Rez de chaussée - Garage	Sol Béton Mur Béton, bois Plafond Bois Porte(s) en PVC
1er étage - Salle de bain	Sol Carrelage Mur Béton, faïence, plâtre Plafond Plâtre peint Fenêtre(s) en pvc Porte(s) en bois
1er étage - Wc	Sol Carrelage Mur Plâtre Plafond Plâtre peint Fenêtre(s) en pvc Porte(s) en bois Plinthes en carrelage
1er étage - Dégagement	Sol Carrelage Mur Papier peint, plâtre Plafond Plâtre peint Porte(s) en bois Plinthes en carrelage
1er étage - Chambre 1	Sol Revêtement plastique (lino) Mur Plâtre Plafond Plâtre peint Fenêtre(s) en pvc Porte(s) en bois

Localisation	Description
	Plinthes en bois
1er étage - Chambre 2	Sol Revêtement plastique (lino) Mur Plâtre Plafond Plâtre peint Fenêtre(s) en pvc Porte(s) en bois Plinthes en bois
1er étage - Chambre 3	Sol Revêtement plastique (lino) Mur Plâtre Plafond Plâtre peint Fenêtre(s) en pvc Porte(s) en bois Plinthes en bois
1er étage - Chambre 4	Sol Revêtement plastique (lino) Mur Plâtre Plafond Plâtre peint Fenêtre(s) en pvc Porte(s) en bois Plinthes en bois
2ème étage - Combles	Sol Bois, laine de verre Mur Parpaings Plafond Bois Remarques : La toiture est constituée de Ardoises fibro-ciment
Rez de chaussée - Cage d'escalier	Sol Béton Mur Plâtre Plafond Bois Porte(s) en bois

## 4. – Conditions de réalisation du repérage

### 4.1 Bilan de l'analyse documentaire

Documents demandés	Documents remis
Rapports concernant la recherche d'amiante déjà réalisés	-
Documents décrivant les ouvrages, produits, matériaux et protections physiques mises en place	-
Eléments d'information nécessaires à l'accès aux parties de l'immeuble bâti en toute sécurité	-

Observations :

**Néant**

### 4.2 Date d'exécution des visites du repérage in situ

Date de la commande : 04/07/2025

Date(s) de visite de l'ensemble des locaux : 27/08/2025

Heure d'arrivée : 08 h 06

Durée du repérage : 02 h 20

Personne en charge d'accompagner l'opérateur de repérage : Aucun accompagnateur

### 4.3 Écarts, adjonctions, suppressions par rapport aux normes en vigueur

La mission de repérage s'est déroulée conformément aux prescriptions de la norme NF X 46-020, révision d'Août 2017.

Remarques :

Repérage établi aux parties bâties

Observations	Oui	Non	Sans Objet
Plan de prévention réalisé avant intervention sur site	-	-	X
Vide sanitaire accessible			X
Combles ou toiture accessibles et visitables			X



### 4.4 Plan et procédures de prélèvements

Aucun prélèvement n'a été réalisé.

**5. – Résultats détaillés du repérage**

**5.1 Liste des matériaux ou produits contenant de l’amiante, états de conservation, conséquences réglementaires** (fiche de cotation)

Matériaux ou produits contenant de l’amiante

Localisation	Identifiant + Description	Conclusion (justification)	Etat de conservation** et préconisations*	Photo
Parties extérieures	<p>Identifiant: M001 Description: Ardoises (fibres-ciment) Liste selon annexe.13-9 du CSP: B</p>	<p>Présence d'amiante (sur jugement de l'opérateur)</p>	<p>Matériau non dégradé</p> <p><b>Résultat EP**</b></p> <p><b>Préconisation :</b> Il est recommandé de réaliser une évaluation périodique.</p>	
	<p>Identifiant: M002 Description: Ardoises (fibres-ciment) Liste selon annexe.13-9 du CSP: B</p>	<p>Présence d'amiante (sur jugement de l'opérateur)</p>	<p>Matériau non dégradé</p> <p><b>Résultat EP**</b></p> <p><b>Préconisation :</b> Il est recommandé de réaliser une évaluation périodique.</p>	

\* Un détail des conséquences réglementaires et recommandations est fournis en annexe 7.4 de ce présent rapport  
 \*\* détails fournis en annexe 7.3 de ce présent rapport

*Nota : Dès réception de ce rapport, il est nécessaire d'avertir de la présence d'amiante toute personne pouvant intervenir sur ou a proximité des matériaux amiantes ou de ceux les recouvrant ou les protégeant.*

**5.2 Listes des matériaux et produits ne contenant pas d’amiante après analyse**

Localisation	Identifiant + Description
Néant	-

**5.3 Liste des matériaux ou produits (liste A et B) ne contenant pas d’amiante sur justificatif**

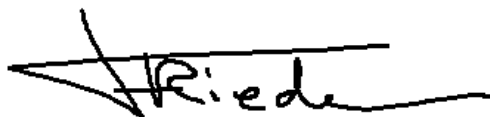
Localisation	Identifiant + Description
Néant	-

**6. – Signatures**

*Nota :* Le présent rapport est établi par une personne dont les compétences sont certifiées par **BUREAU VERITAS CERTIFICATION France** 1 place Zaha Hadid 92400 COURBEVOIE

Fait à **Pleyben**, le **27/08/2025**

Par : **FRIEDEN Jonathan**



**Signature du représentant :**

**ANNEXES****Au rapport de mission de repérage n° 20253451****Informations conformes à l'annexe III de l'arrêté du 12 décembre 2012**

Les maladies liées à l'amiante sont provoquées par l'inhalation des fibres. Toutes les variétés d'amiante sont classées comme substances cancérigènes avérées pour l'homme. L'inhalation de fibres d'amiante est à l'origine de cancers (mésothéliomes, cancers broncho-pulmonaires) et d'autres pathologies non cancéreuses (épanchements pleuraux, plaques pleurales).

L'identification des matériaux et produits contenant de l'amiante est un préalable à l'évaluation et à la prévention des risques liés à l'amiante. Elle doit être complétée par la définition et la mise en œuvre de mesures de gestion adaptées et proportionnées pour limiter l'exposition des occupants présents temporairement ou de façon permanente dans l'immeuble. L'information des occupants présents temporairement ou de façon permanente est un préalable essentiel à la prévention du risque d'exposition à l'amiante.

Il convient donc de veiller au maintien du bon état de conservation des matériaux et produits contenant de l'amiante afin de remédier au plus tôt aux situations d'usure anormale ou de dégradation.

Il conviendra de limiter autant que possible les interventions sur les matériaux et produits contenant de l'amiante qui ont été repérés et de faire appel aux professionnels qualifiés, notamment dans le cas de retrait ou de confinement de ce type de matériau ou produit.


Enfin, les déchets contenant de l'amiante doivent être éliminés dans des conditions strictes.

Renseignez-vous auprès de votre mairie ou de votre préfecture. Pour connaître les centres d'élimination près de chez vous, consultez la base de données « déchets » gérée par l'ADEME, directement accessible sur le site internet [www.sinoe.org](http://www.sinoe.org).

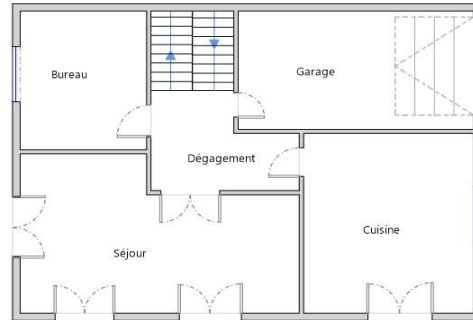
**Sommaire des annexes****7 Annexes****7.1 Schéma de repérage****7.2 Rapports d'essais****7.3 Grilles réglementaires d'évaluation de l'état de conservation des matériaux et produits contenant de l'amiante****7.4 Conséquences réglementaires et recommandations****7.5 Recommandations générales de sécurité****7.6 Documents annexés au présent rapport**

7.1 - Annexe - Schéma de repérage

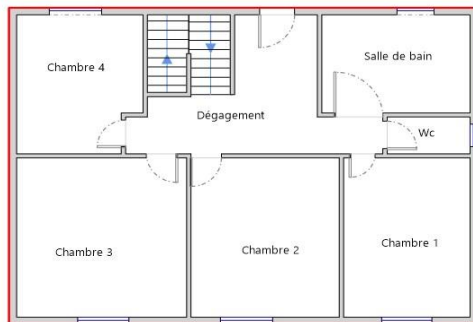
----- Sous-Sol -----



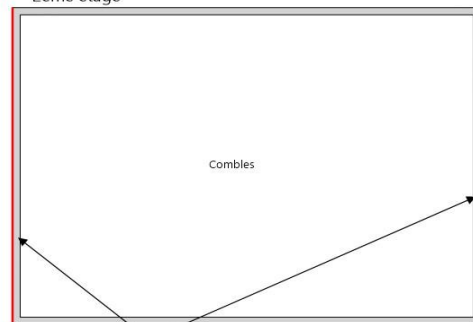
----- Rez de chaussée -----




----- 1er étage -----



----- 2ème étage -----



----- Couverture -----















**M001 - Ardoises (fibres-ciment)**  
Présence d'amiante  
EP





**M002 - Ardoises (fibres-ciment)**  
Présence d'amiante  
EP



Légende

	Conduit en fibro-ciment		Dalles de sol	Nom du propriétaire : <b>Consorts Queffelec</b> Adresse du bien : <b>1 Bremelec</b> <b>29550</b> <b>ST NIC</b>
	Conduit autre que fibro-ciment		Carrelage	
	Brides		Colle de revêtement	
	Dépôt de Matériaux contenant de l'amiante		Dalles de faux-plafond	
	Matériau ou produit sur lequel un doute persiste		Toiture en fibro-ciment	
	Présence d'amiante		Toiture en matériaux composites	

Photos

	<p>Photo n° PhA001                  Localisation : Parties extérieures                  Ouvrage : Bardages et façades légères                  Partie d'ouvrage : Ardoises (fibres-ciment)                  Description : Ardoises (fibres-ciment)</p>
	<p>Photo n° PhA002                  Localisation : Parties extérieures                  Ouvrage : Toitures                  Partie d'ouvrage : Ardoises (fibres-ciment)                  Description : Ardoises (fibres-ciment)</p>

**7.2 - Annexe - Rapports d'essais**

**Identification des prélèvements :**

Identifiant et prélèvement	Localisation	Composant de la construction	Parties du composant	Description
-	-	-	-	-

**Copie des rapports d'essais :****Aucun rapport d'essai n'a été fourni ou n'est disponible****7.3 - Annexe - Evaluation de l'état de conservation des matériaux et produits contenant de l'amiante****Grilles d'évaluation de l'état de conservation des matériaux ou produit de la liste A****Aucune évaluation n'a été réalisée****Critères d'évaluation de l'état de conservation des matériaux ou produit de la liste A**

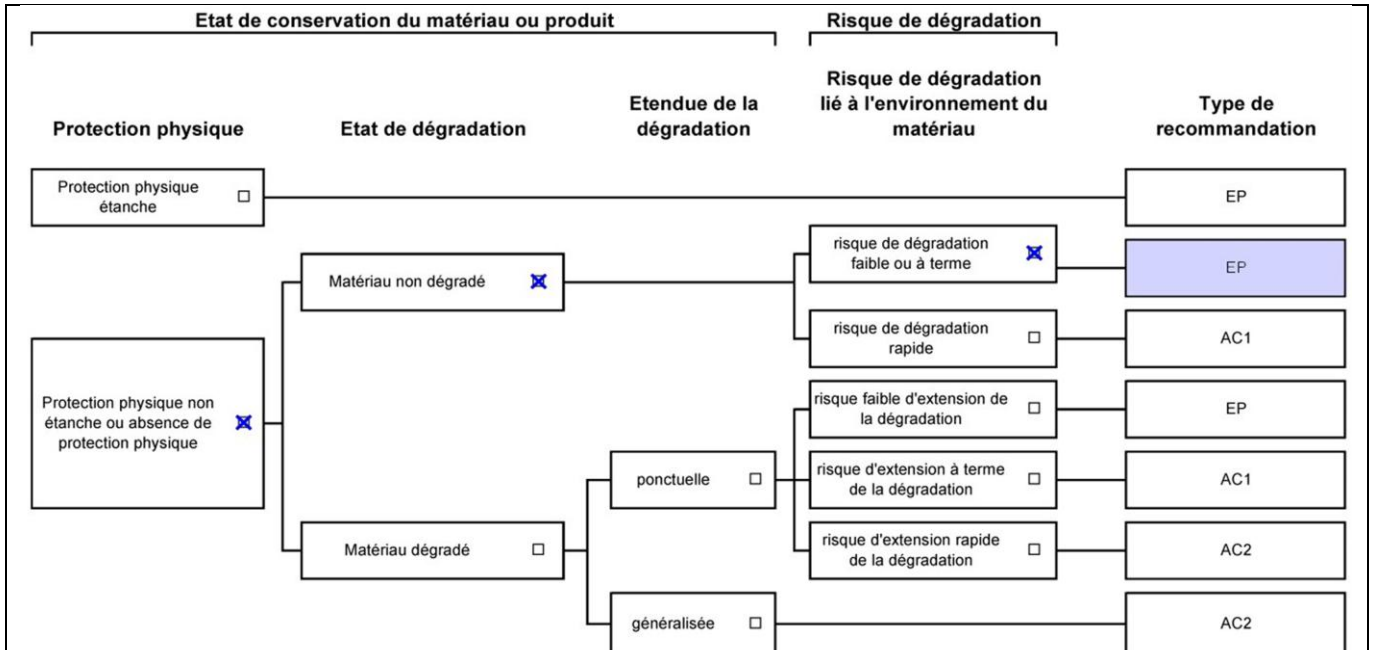
## 1. Classification des différents degrés d'exposition du produit aux circulations d'air

<b>Fort</b>	<b>Moyen</b>	<b>Faible</b>
1° Il n'existe pas de système spécifique de ventilation, la pièce ou la zone homogène évaluée est ventilée par ouverture des fenêtres. ou 2° Le faux plafond se trouve dans un local qui présente une (ou plusieurs) façade(s) ouverte(s) sur l'extérieur susceptible(s) de créer des situations à forts courants d'air, ou 3° Il existe un système de ventilation par insufflation d'air dans le local et l'orientation du jet d'air est telle que celui-ci affecte directement le faux plafond contenant de l'amiante.	1° Il existe un système de ventilation par insufflation d'air dans le local et l'orientation du jet est telle que celui-ci n'affecte pas directement le faux plafond contenant de l'amiante, ou 2° Il existe un système de ventilation avec reprise(s) d'air au niveau du faux plafond (système de ventilation à double flux).	1° Il n'existe ni ouvrant ni système de ventilation spécifique dans la pièce ou la zone évaluée, ou 2° Il existe dans la pièce ou la zone évaluée, un système de ventilation par extraction dont la reprise d'air est éloignée du faux plafond contenant de l'amiante.

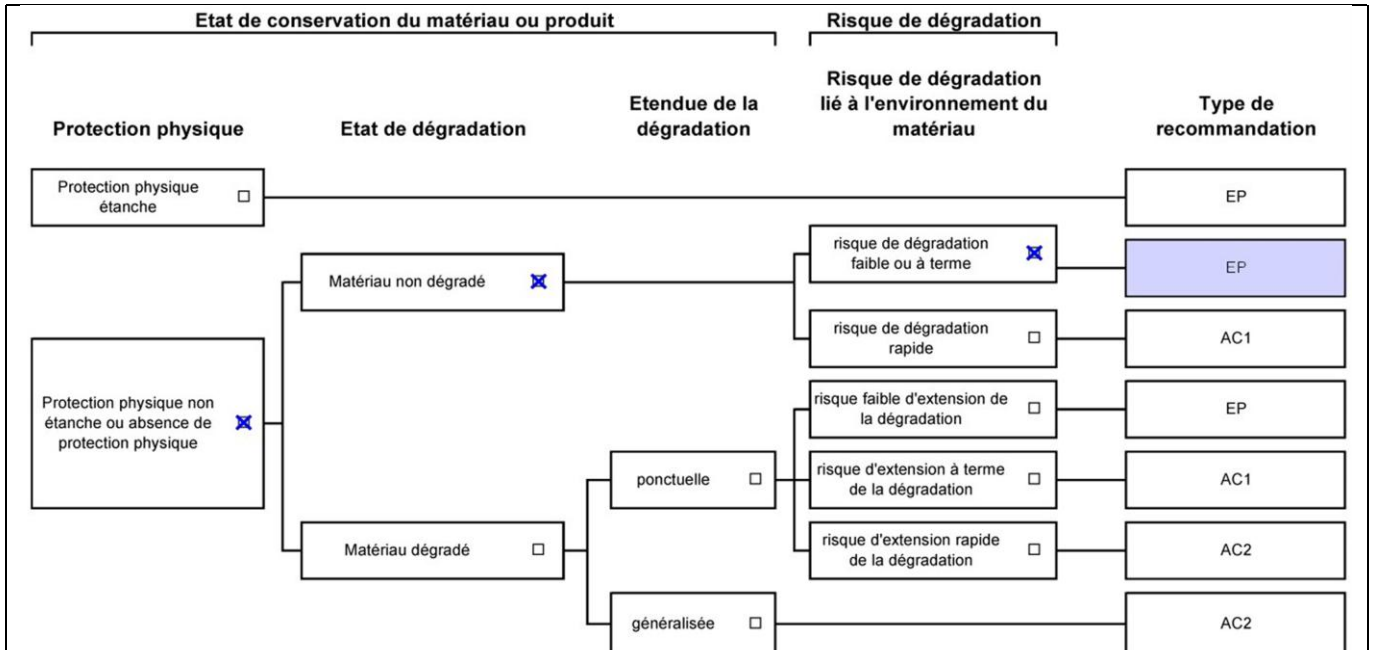
## 2. Classification des différents degrés d'exposition du produit aux chocs et vibrations

<b>Fort</b>	<b>Moyen</b>	<b>Faible</b>
L'exposition du produit aux chocs et vibrations sera considérée comme forte dans les situations où l'activité dans le local ou à l'extérieur engendre des vibrations, ou rend possible les chocs directs avec le faux plafond contenant de l'amiante (ex : hall industriel, gymnase, discothèque...).	L'exposition du produit aux chocs et vibrations sera considérée comme moyenne dans les situations où le faux plafond contenant de l'amiante n'est pas exposé aux dommages mécaniques mais se trouve dans un lieu très fréquenté (ex : supermarché, piscine, théâtre,...).	L'exposition du produit aux chocs et vibrations sera considérée comme faible dans les situations où le faux plafond contenant de l'amiante n'est pas exposé aux dommages mécaniques, n'est pas susceptible d'être dégradé par les occupants ou se trouve dans un local utilisé à des activités tertiaires passives.

**Grilles d'évaluation de l'état de conservation des matériaux ou produit de la liste B**



**Dossier n° 20253451**  
**Date de l'évaluation : 27/08/2025**  
**Bâtiment / local ou zone homogène : Parties extérieures**  
**Identifiant Matériau : M001**  
**Matériau : Ardoises (fibres-ciment)**  
**Résultat EP : Il est recommandé de réaliser une évaluation périodique.**



**Dossier n° 20253451**  
**Date de l'évaluation : 27/08/2025**  
**Bâtiment / local ou zone homogène : Parties extérieures**  
**Identifiant Matériau : M002**  
**Matériau : Ardoises (fibres-ciment)**  
**Résultat EP : Il est recommandé de réaliser une évaluation périodique.**

## Critères d'évaluation de l'état de conservation des matériaux ou produit de la liste B

1. Classification des niveaux de risque de dégradation ou d'extension de la dégradation du matériau.

Risque faible de dégradation ou d'extension de dégradation	Risque de dégradation ou d'extension à terme de la dégradation	Risque de dégradation ou d'extension rapide de la dégradation
L'environnement du matériau contenant de l'amiante ne présente pas ou très peu de risque pouvant entraîner à terme, une dégradation ou une extension de la dégradation du matériau.	L'environnement du matériau contenant de l'amiante présente un risque pouvant entraîner à terme, une dégradation ou une extension de la dégradation du matériau.	L'environnement du matériau contenant de l'amiante présente un risque important pouvant entraîner rapidement, une dégradation ou une extension de la dégradation du matériau.

Légende : EP = évaluation périodique ; AC1 = action corrective de premier niveau ; AC2 = action corrective de second niveau.

L'évaluation du risque de dégradation lié à l'environnement du matériau ou produit prend en compte :

- Les agressions physiques intrinsèques au local (ventilation, humidité, etc...) selon que le risque est probable ou avéré ;
- La sollicitation des matériaux ou produits liée à l'activité des locaux, selon qu'elle est exceptionnelle/faible ou quotidienne/forte.

Elle ne prend pas en compte certains facteurs fluctuants d'aggravation de la dégradation des produits et matériaux, comme la fréquence d'occupation du local, la présence d'animaux nuisibles, l'usage réel des locaux, un défaut d'entretien des équipements, etc...

## 7.4 - Annexe - Conséquences réglementaires et recommandations

### Conservation et transmission de ce rapport (Article 11 de l'arrêté du 16 juillet 2019)

Si le donneur d'ordre n'est pas le propriétaire de l'immeuble bâti concerné par la mission de repérage, il adresse à ce dernier une copie du rapport établi par l'opérateur de repérage.

En cas de mission de repérage portant sur une partie privative d'un immeuble collectif à usage d'habitation, son propriétaire met à jour le contenu du « dossier amiante - parties privatives » (DAPP) prévu au I de l'article R. 1334-29-4 du code de la santé publique, en y intégrant les données issues du rapport ou du pré-rapport de repérage amiante avant travaux. Il tient à disposition et communique ce DAPP, ainsi complété, selon les modalités prévues au II de l'article R. 1334-29-4 du code de la santé publique.

En cas de mission de repérage portant sur les parties communes d'un immeuble collectif à usage d'habitation ou sur un immeuble non utilisé à fin d'habitation, son propriétaire met à jour le contenu du « dossier technique amiante » (DTA) prévu au I de l'article R. 1334-29-5 du code de la santé publique ainsi que de sa fiche récapitulative, en y intégrant les données issues du rapport ou du pré-rapport de repérage amiante avant travaux. Il tient à disposition et communique ce DTA, ainsi complété, selon les modalités prévues au II de l'article R. 1334-29-5 du code de la santé publique.

En cas de mission de repérage portant sur tout ou partie d'un immeuble d'habitation ne comprenant qu'un seul logement, son propriétaire conserve le rapport ou le pré-rapport restituant les conditions de réalisation et les conclusions de cette recherche d'amiante avant travaux. Il communique ce rapport ou ce pré-rapport, sur leur demande, à toute personne physique ou morale appelée à effectuer des travaux dans l'immeuble bâti ainsi qu'aux agents de contrôle de l'inspection du travail mentionnés à l'article L. 8211-1 du code du travail, aux agents du service de prévention des organismes de sécurité sociale et, en cas d'opération relevant du champ de l'article R. 4534-1 du code du travail, de l'organisme professionnel de prévention du bâtiment et des travaux publics.

### Conséquences réglementaires suivant l'état de conservation des matériaux ou produit de la liste A

**Article R1334-27** : En fonction du résultat du diagnostic obtenu à partir de la grille d'évaluation de l'arrêté du 12 décembre 2012, le propriétaire met en œuvre les préconisations mentionnées à l'article R1334-20 selon les modalités suivantes :

**Score 1** – L'évaluation périodique de l'état de conservation de ces matériaux et produits de la liste A contenant de l'amiante est effectué dans un délai maximal de trois ans à compter de la date de remise au propriétaire du rapport de repérage ou des résultats de la dernière évaluation de l'état de conservation, ou à l'occasion de toute modification substantielle de l'ouvrage et de son usage. La personne ayant réalisé cette évaluation en remet les résultats au propriétaire contre accusé de réception.

**Score 2** – La mesure d'empoussièrément dans l'air est effectuée dans les conditions définies à l'article R1334-25, dans un délai de trois mois à compter de la date de remise au propriétaire du rapport de repérage ou des résultats de la dernière évaluation de l'état de conservation. L'organisme qui réalise les prélèvements d'air remet les résultats des mesures d'empoussièrément au propriétaire contre accusé de réception.

**Score 3** – Les travaux de confinement ou de retrait de l'amiante sont mis en œuvre selon les modalités prévues à l'article R. 1334-29.

**Article R1334-28** : Si le niveau d'empoussièrément mesuré dans l'air en application de l'article R1334-27 est inférieur ou égal à la valeur de cinq fibres par litre, le propriétaire fait procéder à l'évaluation périodique de l'état de conservation des matériaux et produits de la liste A contenant de l'amiante prévue à l'article R1334-20, dans un délai maximal de trois ans à compter de la date de remise des résultats des mesures d'empoussièrément ou à l'occasion de toute modification substantielle de l'ouvrage ou de son usage.

Si le niveau d'empoussièrément mesuré dans l'air en application de l'article R1334-27 est supérieur à cinq fibres par litre, le propriétaire fait procéder à des travaux de confinement ou de retrait de l'amiante, selon les modalités prévues à l'article R1334-29.

**Article R1334-29** : Les travaux précités doivent être achevés dans un délai de trente-six mois à compter de la date à laquelle sont remis au propriétaire le rapport de repérage ou les résultats des mesures d'empoussièrément ou de la dernière évaluation de l'état de conservation.

Pendant la période précédant les travaux, des mesures conservatoires appropriées doivent être mises en œuvre afin de réduire l'exposition des occupants et de la maintenir au niveau le plus bas possible, et dans tous les cas à un niveau d'empoussièrément inférieur à cinq fibres par litre. Les mesures conservatoires ne doivent conduire à aucune sollicitation des matériaux et produits concernés par les travaux.

Le propriétaire informe le préfet du département du lieu d'implantation de l'immeuble concerné, dans un délai de deux mois à compter de la date à laquelle sont remis le rapport de repérage ou les résultats des mesures d'empoussièrément ou de la dernière évaluation de l'état de conservation, des mesures conservatoires mises en œuvres, et, dans un délai de douze mois, des travaux à réaliser et de l'échéancier proposé.

#### Article R.1334-29-3 :

**I)** A l'issue des travaux de retrait ou de confinement de matériaux et produits de la liste A mentionnés à l'article R.1334-29, le propriétaire fait procéder par une personne mentionnée au premier alinéa de l'article R.1334-23, avant toute restitution des locaux traités, à un examen visuel de l'état des surfaces traitées. Il fait également procéder, dans les conditions définies à l'article R.1334-25, à une mesure du niveau d'empoussièrément dans l'air après démantèlement du dispositif de confinement. Ce niveau doit être inférieur ou égal à cinq fibres par litre.

**II)** Si les travaux ne conduisent pas au retrait total des matériaux et produits de la liste A contenant de l'amiante, il est procédé à une évaluation périodique de l'état de conservation de ces matériaux et produits résiduels dans les conditions prévues par l'arrêté mentionné à l'article R.1334-20, dans un délai maximal de trois ans à compter de la date à laquelle sont remis les résultats du contrôle ou à l'occasion de toute modification substantielle de l'ouvrage ou de son usage.

**III)** Lorsque des travaux de retrait ou de confinement de matériaux et produits de la liste B contenant de l'amiante sont effectués à l'intérieur de bâtiment occupés ou fréquentés, le propriétaire fait procéder, avant toute restitution des locaux traités, à l'examen visuel et à la mesure d'empoussièrement dans l'air mentionnée au premier alinéa du présent article.

## Détail des préconisations suivant l'état de conservation des matériaux ou produit de la liste B

- Réalisation d'une « évaluation périodique »**, lorsque le type de matériau ou produit concerné contenant de l'amiante, la nature et l'étendue des dégradations qu'il présente et l'évaluation du risque de dégradation ne conduisent pas à conclure à la nécessité d'une action de protection immédiate sur le matériau ou produit, consistant à :
  - Contrôler périodiquement que l'état de dégradation des matériaux et produits concernés ne s'aggrave pas et, le cas échéant, que leur protection demeure en bon état de conservation ;
  - Rechercher, le cas échéant, les causes de dégradation et prendre les mesures appropriées pour les supprimer.
- Réalisation d'une « action corrective de premier niveau »**, lorsque le type de matériau ou produit concerné contenant de l'amiante, la nature et l'étendue des dégradations et l'évaluation du risque de dégradation conduisent à conclure à la nécessité d'une action de remise en état limitée au remplacement, au recouvrement ou à la protection des seuls éléments dégradés, consistant à :
  - Rechercher les causes de la dégradation et définir les mesures correctives appropriées pour les supprimer ; b) Procéder à la mise en œuvre de ces mesures correctives afin d'éviter toute nouvelle dégradation et, dans l'attente, prendre les mesures de protection appropriées afin de limiter le risque de dispersion des fibres d'amiante ;
  - Veiller à ce que les modifications apportées ne soient pas de nature à aggraver l'état des autres matériaux et produits contenant de l'amiante restant accessibles dans la même zone ;
  - Contrôler périodiquement que les autres matériaux et produits restant accessibles ainsi que, le cas échéant, leur protection demeurent en bon état de conservation.Il est rappelé l'obligation de faire appel à une entreprise certifiée pour le retrait ou le confinement.
- Réalisation d'une « action corrective de second niveau »**, qui concerne l'ensemble d'une zone, de telle sorte que le matériau ou produit ne soit plus soumis à aucune agression ni dégradation, consistant à :
  - Prendre, tant que les mesures mentionnées au c (paragraphe suivant) n'ont pas été mises en place, les mesures conservatoires appropriées pour limiter le risque de dégradation et la dispersion des fibres d'amiante. Cela peut consister à adapter, voire condamner l'usage des locaux concernés afin d'éviter toute exposition et toute dégradation du matériau ou produit contenant de l'amiante. Durant les mesures conservatoires, et afin de vérifier que celles-ci sont adaptées, une mesure d'empoussièrement est réalisée, conformément aux dispositions du code de la santé publique ;
  - Procéder à une analyse de risque complémentaire, afin de définir les mesures de protection ou de retrait les plus adaptées, prenant en compte l'intégralité des matériaux et produits contenant de l'amiante dans la zone concernée ;
  - Mettre en œuvre les mesures de protection ou de retrait définies par l'analyse de risque ;
  - Contrôler périodiquement que les autres matériaux et produits restant accessibles, ainsi que leur protection, demeurent en bon état de conservation.En fonction des situations particulières rencontrées lors de l'évaluation de l'état de conservation, des compléments et précisions à ces recommandations sont susceptibles d'être apportées.

## 7.5 - Annexe - Recommandations générales de sécurité

L'identification des matériaux et produits contenant de l'amiante est un préalable à l'évaluation et à la prévention des risques liés à la présence d'amiante dans un bâtiment. Elle doit être complétée par la définition et la mise en œuvre de mesures de gestion adaptées et proportionnées pour limiter l'exposition des occupants présents temporairement ou de façon permanente dans le bâtiment et des personnes appelées à intervenir sur les matériaux ou produits contenant de l'amiante. Les recommandations générales de sécurité définies ci-après rappellent les règles de base destinées à prévenir les expositions. Le propriétaire (ou, à défaut, l'exploitant) de l'immeuble concerné adapte ces recommandations aux particularités de chaque bâtiment et de ses conditions d'occupation ainsi qu'aux situations particulières rencontrées. Ces recommandations générales de sécurité ne se substituent en aucun cas aux obligations réglementaires existantes en matière de prévention des risques pour la santé et la sécurité des travailleurs, inscrites dans le code du travail.

### 1. Informations générales

#### a) Dangerosité de l'amiante

Les maladies liées à l'amiante sont provoquées par l'inhalation des fibres. Toutes les variétés d'amiante sont classées comme substances cancérigènes avérées pour l'homme. Elles sont à l'origine de cancers qui peuvent atteindre soit la plèvre qui entoure les poumons (mésothéliomes), soit les bronches et/ou les poumons (cancers broncho-pulmonaires). Ces lésions surviennent longtemps (souvent entre 20 à 40 ans) après le début de l'exposition à l'amiante. Le Centre international de recherche sur le cancer (CIRC) a également établi récemment un lien entre exposition à l'amiante et cancers du larynx et des ovaires. D'autres pathologies, non cancéreuses, peuvent également survenir en lien avec une exposition à l'amiante. Il s'agit exceptionnellement d'épanchements pleuraux (liquide dans la plèvre) qui peuvent être récidivants ou de plaques pleurales (qui épaississent la plèvre). Dans le cas d'empoussièrement important, habituellement d'origine professionnelle, l'amiante peut provoquer une sclérose (asbestose) qui réduira la capacité respiratoire et peut dans les cas les plus graves produire une insuffisance respiratoire parfois mortelle. Le risque de cancer du poumon peut être majoré par l'exposition à d'autres agents cancérigènes, comme la fumée du tabac.

#### b) Présence d'amiante dans des matériaux et produits en bon état de conservation

L'amiante a été intégré dans la composition de nombreux matériaux utilisés notamment pour la construction. En raison de son caractère cancérigène, ses usages ont été restreints progressivement à partir de 1977, pour aboutir à une interdiction totale en 1997.

En fonction de leur caractéristique, les matériaux et produits contenant de l'amiante peuvent libérer des fibres d'amiante en cas d'usure ou lors d'interventions mettant en cause l'intégrité du matériau ou produit (par exemple perçage, ponçage, découpe, friction...). Ces situations peuvent alors conduire à des expositions importantes si des mesures de protection renforcées ne sont pas prises.

Pour rappel, les matériaux et produits répertoriés aux listes A et B de l'annexe 13-9 du code de la santé publique font l'objet d'une évaluation de l'état de conservation dont les modalités sont définies par arrêté. Il convient de suivre les recommandations émises par les opérateurs de repérage dits « diagnostiqueurs » pour la gestion des matériaux ou produits repérés.

De façon générale, il est important de veiller au maintien en bon état de conservation des matériaux et produits contenant de l'amiante et de

remédier au plus tôt aux situations d'usure anormale ou de dégradation de ceux-ci.

## 2. Intervention de professionnels soumis aux dispositions du code du travail

Il est recommandé aux particuliers d'éviter dans la mesure du possible toute intervention directe sur des matériaux et produits contenant de l'amiante et de faire appel à des professionnels compétents dans de telles situations.

Les entreprises réalisant des opérations sur matériaux et produits contenant de l'amiante sont soumises aux dispositions des articles R. 4412-94 à R. 4412-148 du code du travail. Les entreprises qui réalisent des travaux de retrait ou de confinement de matériaux et produits contenant de l'amiante doivent en particulier être certifiées dans les conditions prévues à l'article R. 4412-129. Cette certification est obligatoire à partir du 1er juillet 2013 pour les entreprises effectuant des travaux de retrait sur l'enveloppe extérieure des immeubles bâtis et à partir du 1er juillet 2014 pour les entreprises de génie civil.

Des documents d'information et des conseils pratiques de prévention adaptés sont disponibles sur le site Travailler-mieux (<http://www.travailler-mieux.gouv.fr>) et sur le site de l'Institut national de recherche et de sécurité pour la prévention des accidents du travail et des maladies professionnelles (<http://www.inrs.fr>).

## 3. Recommandations générales de sécurité

Il convient d'éviter au maximum l'émission de poussières notamment lors d'interventions ponctuelles non répétées, par exemple :

- perçage d'un mur pour accrocher un tableau ;
- remplacement de joints sur des matériaux contenant de l'amiante ;
- travaux réalisés à proximité d'un matériau contenant de l'amiante en bon état, par exemple des interventions légères dans des boîtiers électriques, sur des gaines ou des circuits situés sous un flocage sans action directe sur celui-ci, de remplacement d'une vanne sur une canalisation calorifugée à l'amiante.

L'émission de poussières peut être limitée par humidification locale des matériaux contenant de l'amiante en prenant les mesures nécessaires pour éviter tout risque électrique et/ou en utilisant de préférence des outils manuels ou des outils à vitesse lente.

Le port d'équipements adaptés de protection respiratoire est recommandé. Le port d'une combinaison jetable permet d'éviter la propagation de fibres d'amiante en dehors de la zone de travail. Les combinaisons doivent être jetées après chaque utilisation.

Des informations sur le choix des équipements de protection sont disponibles sur le site internet amiante de l'INRS à l'adresse suivante : [www.amiante.inrs.fr](http://www.amiante.inrs.fr). De plus, il convient de disposer d'un sac à déchets à proximité immédiate de la zone de travail et d'une éponge ou d'un chiffon humide de nettoyage.

## 4. Gestion des déchets contenant de l'amiante

Les déchets de toute nature contenant de l'amiante sont des déchets dangereux. A ce titre, un certain nombre de dispositions réglementaires, dont les principales sont rappelées ci-après, encadrent leur élimination.

Lors de travaux conduisant à un désamiantage de tout ou partie de l'immeuble, la personne pour laquelle les travaux sont réalisés, c'est-à-dire les maîtres d'ouvrage, en règle générale les propriétaires, ont la responsabilité de la bonne gestion des déchets produits, conformément aux dispositions de l'article L. 541-2 du code de l'environnement. Ce sont les producteurs des déchets au sens du code de l'environnement.

Les déchets liés au fonctionnement d'un chantier (équipements de protection, matériel, filtres, bâches, etc.) sont de la responsabilité de l'entreprise qui réalise les travaux.

### a. Conditionnement des déchets

Les déchets de toute nature susceptibles de libérer des fibres d'amiante sont conditionnés et traités de manière à ne pas provoquer d'émission de poussières. Ils sont ramassés au fur et à mesure de leur production et conditionnés dans des emballages appropriés et fermés, avec apposition de l'étiquetage prévu par le décret no 88-466 du 28 avril 1988 relatif aux produits contenant de l'amiante et par le code de l'environnement notamment ses articles R. 551-1 à R. 551-13 relatifs aux dispositions générales relatives à tous les ouvrages d'infrastructures en matière de stationnement, chargement ou déchargement de matières dangereuses.

Les professionnels soumis aux dispositions du code du travail doivent procéder à l'évacuation des déchets, hors du chantier, aussitôt que possible, dès que le volume le justifie après décontamination de leurs emballages.

### b. Apport en déchèterie

Environ 10 % des déchèteries acceptent les déchets d'amiante lié à des matériaux inertes ayant conservé leur intégrité provenant de ménages, voire d'artisans. Tout autre déchet contenant de l'amiante est interdit en déchèterie.

A partir du 1er janvier 2013, les exploitants de déchèterie ont l'obligation de fournir aux usagers les emballages et l'étiquetage appropriés aux déchets d'amiante.

### c. Filières d'élimination des déchets

Les matériaux contenant de l'amiante ainsi que les équipements de protection (combinaison, masque, gants...) et les déchets issus du nettoyage (chiffon...) sont des déchets dangereux. En fonction de leur nature, plusieurs filières d'élimination peuvent être envisagées.

Les déchets contenant de l'amiante lié à des matériaux inertes ayant conservé leur intégrité peuvent être éliminés dans des installations de stockage de déchets non dangereux si ces installations disposent d'un casier de stockage dédié à ce type de déchets.

Tout autre déchet amianté doit être éliminé dans une installation de stockage pour déchets dangereux ou être vitrifiés. En particulier, les déchets liés au fonctionnement du chantier, lorsqu'ils sont susceptibles d'être contaminés par de l'amiante, doivent être éliminés dans une installation de stockage pour déchets dangereux ou être vitrifiés.

### d. Information sur les déchèteries et les installations d'élimination des déchets d'amiante

Les informations relatives aux déchèteries acceptant des déchets d'amiante lié et aux installations d'élimination des déchets d'amiante peuvent être obtenues auprès :

- de la préfecture ou de la direction régionale de l'environnement, de l'aménagement et du logement (direction régionale et interdépartementale de l'environnement et de l'énergie en Ile-de-France) ou de la direction de l'environnement, de l'aménagement et du logement ;
- du conseil général (ou conseil régional en Ile-de-France) au regard de ses compétences de planification sur les déchets dangereux ;
- de la mairie ;
- ou sur la base de données « déchets » gérée par l'Agence de l'environnement et de la maîtrise de l'énergie, directement accessible sur internet à l'adresse suivante : [www.sinoe.org](http://www.sinoe.org).

### e. Traçabilité

Le producteur des déchets remplit un bordereau de suivi des déchets d'amiante (BSDA, CERFA no 11861). Le formulaire CERFA est téléchargeable sur le site du ministère chargé de l'environnement. Le propriétaire recevra l'original du bordereau rempli par les autres intervenants (entreprise de travaux, transporteur, exploitant de l'installation de stockage ou du site de vitrification).

Dans tous les cas, le producteur des déchets devra avoir préalablement obtenu un certificat d'acceptation préalable lui garantissant l'effectivité d'une filière d'élimination des déchets.

Par exception, le bordereau de suivi des déchets d'amiante n'est pas imposé aux particuliers voire aux artisans qui se rendent dans une déchèterie pour y déposer des déchets d'amiante lié à des matériaux inertes ayant conservé leur intégrité. Ils ne doivent pas remplir un bordereau de suivi de déchets d'amiante, ce dernier étant élaboré par la déchèterie.

## 7.6 - Annexe - Autres documents



**BANQUE ET ASSURANCES  
CRCAM DU FINISTERE**  
Société de Courtage d'assurance  
7, Route du Loch  
29555 QUIMPER CEDEX 9  
TEL: 02 96 76 76 17

M. FRIEDEN JONATHAN  
LIEU DIT GARSMARIA  
29190 PLEYBEN

Numéro de Contrat : 13267257907

### ATTESTATION D'ASSURANCE

RC diagnostic immobilier

La Caisse Régionale du Crédit Agricole du FINISTERE, intermédiaire en assurance immatriculé auprès de l'ORIAS, certifie que :

M. FRIEDEN JONATHAN

A souscrit par son intermédiaire auprès de Pacifica, entreprise régie par le code des assurances, le contrat d'assurance multirisque Professionnelle en référence, garantissant sa Responsabilité Civile Professionnelle dans le cadre de son activité de diagnostiqueur immobilier, conformément à l'obligation édictée aux articles L271-6 et R271-2 du Code de la Construction et de l'Habitation.

Les garanties responsabilité civile professionnelle et exploitation interviennent pour les diagnostics techniques immobiliers obligatoires en cas de vente ou de location de locaux d'habitation ou d'habitation et professionnel, selon les articles L271-4 du Code de la Construction et de l'Habitation, 46 de la loi n°65-557 du 10 juillet 1965 et 3-3 de la loi n°89-462 du 6 juillet 1989, effectués par l'assuré ou ses salariés répondant aux obligations de formation et de certification prévues par la réglementation en vigueur. Est ainsi couverte la réalisation de l'un ou de plusieurs des diagnostics suivants :

- Diagnostic de Performance Energétique,
- Audit énergétique,
- Diagnostic Technique Global,
- Constats de risque d'exposition au plomb, de présence de matériaux ou produits amiantés,
- Etats de l'installation intérieure d'électricité et de gaz, des risques naturels et technologiques (aléas naturels, miniers ou technologiques, sismicité, potentiel radon et sols pollués), de présence de termites,
- Contrôle des installations d'assainissement collectif,
- Indications des zones de bruit près d'un aéroport, d'un risque de mэрule,
- Attestation de surface privative.

La présente attestation n'implique qu'une présomption de garantie et est valable à compter de ce jour et jusqu'au 01/01/2026, sauf cessation des garanties.

**Elle ne saurait engager PACIFICA au-delà des conditions de garanties et des montants fixés au contrat auquel elle se réfère et n'implique qu'une présomption de garantie conformément à l'article L112-3 du Code des assurances.**

Pour servir et valoir ce que de droit.

Fait à QUIMPER, le 6 janvier 2025.

Pour Pacifica,



Le Responsable de Service

Caisse Régionale de Crédit Agricole Mutuel du Finistère, société coopérative à capital variable, agréée en tant qu'établissement de crédit. Siège social situé 7 route du Loch - 29555 Quimper cedex 9. 778 134 601 RCS QUIMPER. Société de courtage d'assurance immatriculée auprès de l'ORIAS sous le numéro 07 022 973 ([www.orias.fr](http://www.orias.fr)). Titulaire de la carte professionnelle Transaction, Gestion Immobilière et Syndic n° CPI 2903 2021 000 000 009 délivrée par la CCI de Bretagne Ouest, bénéficiant de la Garantie Financière et Assurance de Responsabilité Civile Professionnelle délivrées par la CAMCA, 53 rue de la Boétie 75008 PARIS. Identifiant unique CITEO : FR234315\_03DDCD. PACIFICA Entreprise régie par le Code des assurances, SA au capital de 455 455 425 euros, 8/10 Bd de Vaugirard 75724 Paris Cedex 15, RCS Paris 352 358 865, TVA FR 95 352 358 865. Membre d'un assujetti unique ASU GTVA Crédit Agricole, 12 place des Etats-Unis 92127 Montrouge Cedex, TVA FR 60 921 281 184 Option TVA débits



**BUREAU VERITAS**  
Certification



**Certificat attribué à**

**Jonathan FRIEDEN**

Bureau Veritas Certification certifie que les compétences de la personne mentionnée ci-dessus répondent aux exigences des arrêtés relatifs aux critères de certification de compétences ci-dessous pris en application des articles L271-6 et R 271.1 du Code de la Construction et de l'habitation et relatifs aux critères de compétence des personnes physiques réalisant des dossiers de diagnostics techniques tels que définis à l'article L271-4 du code précité

DOMAINES TECHNIQUES	Référence des arrêtés	Date de certification originale	Validité du certificat *
Audit énergétique	Décret no 2023-1219 du 20 décembre 2023 définissant le référentiel de compétences et les modalités de contrôle de ces compétences pour les diagnostiqueurs immobiliers en vue de la réalisation de l'audit énergétique	01/04/2025	13/09/2028
Plomb sans mention (CREP)	Arrêté du 1er juillet 2024 définissant les critères de certification des diagnostiqueurs intervenant dans les domaines du diagnostic amiante, électricité, gaz, plomb et termites, de leurs organismes de formation et les exigences applicables aux organismes de certification	18/08/2021	17/08/2028
Gaz	Arrêté du 1er juillet 2024 définissant les critères de certification des diagnostiqueurs intervenant dans les domaines du diagnostic amiante, électricité, gaz, plomb et termites, de leurs organismes de formation et les exigences applicables aux organismes de certification	27/09/2021	26/09/2028
Électricité	Arrêté du 1er juillet 2024 définissant les critères de certification des diagnostiqueurs intervenant dans les domaines du diagnostic amiante, électricité, gaz, plomb et termites, de leurs organismes de formation et les exigences applicables aux organismes de certification	18/08/2021	17/08/2028
DPE sans mention	Arrêté du 20 juillet 2023 définissant les critères de certification des diagnostiqueurs intervenant dans le domaine du diagnostic de performance énergétique, de leurs organismes de formation et les exigences applicables aux organismes de certification	14/09/2021	13/09/2028
Amiante avec mention	Arrêté du 1er juillet 2024 définissant les critères de certification des diagnostiqueurs intervenant dans les domaines du diagnostic amiante, électricité, gaz, plomb et termites, de leurs organismes de formation et les exigences applicables aux organismes de certification	06/07/2021	05/07/2028
Amiante sans mention	Arrêté du 1er juillet 2024 définissant les critères de certification des diagnostiqueurs intervenant dans les domaines du diagnostic amiante, électricité, gaz, plomb et termites, de leurs organismes de formation et les exigences applicables aux organismes de certification	06/07/2021	05/07/2028

Date : 06/05/2025  
Numéro du certificat : 10751499

*Samuel DUPRIEU - Président*

\* Sous réserve du respect des dispositions contractuelles et des résultats positifs des surveillances réalisées, ce certificat est valable jusqu'au : voir ci-dessus. Des informations supplémentaires concernant le périmètre de ce certificat ainsi que l'applicabilité des exigences du référentiel peuvent être obtenues en consultant l'organisme. Cliquez ici pour vérifier la validité de ce certificat.  
Adresse de l'organisme certificateur : Bureau Veritas Certification France  
1 Place Zaha Hadid 92400 Courbevoie



Aucun autre document n'a été fourni ou n'est disponible

## Rapport de constat de l'état parasitaire dans les immeubles bâtis et non bâtis et sur les ouvrages

Numéro de dossier : 20253451  
Norme méthodologique employée : AFNOR NF P 03-200 – Mai 2016  
Date du repérage : 27/08/2025  
Heure d'arrivée : 08 h 06  
Durée du repérage : 02 h 20

### A. - Désignation du ou des bâtiments

*Localisation du ou des bâtiments :*

Département : ..... **Finistère**  
Adresse : ..... **1 Bremelec**  
Commune : ..... **29550 ST NIC**  
**Section cadastrale AD, Parcelle(s) n° 59**

Désignation et situation du ou des lot(s) de copropriété :  
**Ce bien ne fait pas partie d'une copropriété**

Documents fournis:

..... **Néant**

Désignation du (ou des) bâtiment(s) et périmètre de repérage :

..... **Habitation (maison individuelle)**  
..... **Maison d'habitation**

Situation du bien en regard d'un arrêté préfectoral pris en application de l'article L 131-3 du CCH délimitant les zones contaminées ou susceptibles de l'être à court terme par les termites et les zones de présence d'un risque de mэрule :

..... **Le bien n'est pas situé dans une zone soumise à un arrêté préfectoral.**

### B. - Désignation du client

*Désignation du client :*

Nom et prénom : ..... **Consorts Queffelec**  
Adresse : ..... **1 Bremelec 29550 ST NIC**

*Si le client n'est pas le donneur d'ordre :*

Qualité du donneur d'ordre (sur déclaration de l'intéressé) :

..... **Autre**  
Nom et prénom : ..... **Consorts Queffelec**  
Adresse : ..... **1 Bremelec**  
..... **29550 ST NIC**

### C. - Désignation de l'opérateur de diagnostic

*Identité de l'opérateur de diagnostic :*

Nom et prénom : ..... **FRIEDEN Jonathan**  
Raison sociale et nom de l'entreprise : ..... **SASU Cabinet Frieden**  
Adresse : ..... **39 Place Charles de Gaulle, 29190 Pleyben**  
Numéro SIRET : ..... **82455383800015**  
Désignation de la compagnie d'assurance : ... **PACIFICA**  
Numéro de police et date de validité : ..... **13267257907 - 31 Décembre 2025**

**Conclusion : Il a été repéré des indices de présence d'agents de  
dégradation biologique du bois.**

D. - Identification des parties d'immeubles ou de l'ouvrage visitées et résultat du constat (identification des éléments infestés ou ayant été infestés et de ceux qui ne le sont pas) ainsi que des agents de dégradation biologique :

Liste des pièces visitées

Sous-Sol - Cave,	1er étage - Salle de bain,
Rez de chaussée - Cage d'escalier,	1er étage - Wc,
Rez de chaussée - Séjour,	1er étage - Dégagement,
Rez de chaussée - Cuisine,	1er étage - Chambre 1,
Rez de chaussée - Dégagement,	1er étage - Chambre 2,
Rez de chaussée - Bureau,	1er étage - Chambre 3,
Rez de chaussée - Garage,	1er étage - Chambre 4,
	2ème étage - Combles

Parties d'immeubles bâties ou non bâties visitées	OUVRAGES parties d'ouvrages et éléments examinés	RESULTAT des constatations termites	RESULTAT constatations des insecte(s) à larves xylophages	RESULTAT constatations des champignons lignivores
Sous-Sol				
Cave	Boiseries	-	Indice d'infestation de Petites vrillettes (Anobium punctatum): présence de trous de sortie, présence de vermoulure	Indice d'infestation de Champignon de pourriture fibreuse: dégradation du bois
Rez de chaussée				
Cage d'escalier	Boiseries	-	Indice d'infestation de Petites vrillettes (Anobium punctatum): présence de trous de sortie	-
Séjour	Boiseries	-	-	-
Cuisine	Boiseries	-	-	-
Dégagement	Boiseries	-	-	-
Bureau	Boiseries	-	-	-
Garage	Boiseries	-	Indice d'infestation de Petites vrillettes (Anobium punctatum): présence de trous de sortie	-
1er étage				
Salle de bain	Boiseries	-	-	-
Wc	Boiseries	-	-	-
Dégagement	Boiseries	-	-	-
Chambre 1	Boiseries	-	-	-
Chambre 2	Boiseries	-	-	-
Chambre 3	Boiseries	-	-	-
Chambre 4	Boiseries	-	-	-
2ème étage				
Combles	Boiseries	-	-	-

« - » : absence d'indice d'infestation par un agent de dégradation biologique du bois

**Nota :** Le présent constat n'a de valeur que pour la date de la visite et est exclusivement limité au constat de présence ou d'absence d'agents de dégradation biologique du bois.

E. - Identification des parties d'immeubles n'ayant pu être visitées et justification :

**Néant**

**F. - Identification des ouvrages, parties d'ouvrages et éléments qui n'ont pas été examinés et justification :**

Localisation	Liste des ouvrages, parties d'ouvrages	Motif
2ème étage - Combles	Intégralité	Hors d'atteinte

Nota : Les boiseries situées à plus de 3m de hauteur sont inaccessibles et non contrôlées notre cabinet s'engage à retourner sur les lieux afin de compléter le constat aux parties d'immeubles non visités, dès lors que les dispositions permettant un contrôle des zones concernées auront été prises par le propriétaire ou son mandataire.

**G. - Constatations diverses :**

Localisation	Liste des ouvrages, parties d'ouvrages	Observations et constatations diverses
Général	-	Il est conseillé de faire appel à un professionnel du traitement du bois et de l'humidité pour purger et traiter l'ensemble des zones infestées
2ème étage - Combles	Boiseries	Traces d'infiltrations sur le plafond

**H. - Moyens d'investigation utilisés :**

La mission et son rapport sont exécutés conformément à la norme AFNOR NF P 03-200 – Mai 2016.

L'intervention n'a pas eu pour but de donner un diagnostic de la résistance mécanique des bois et matériaux

Sondage manuel systématique à l'aide d'un poinçon.

Utilisation d'un ciseau à bois en cas de constatation de dégradations.

À l'extérieur une hachette est utilisée pour sonder le bois mort.

Pour chacun des éléments inspectés, le type d'outil utilisé est précisé

Documents remis par le donneur d'ordre à l'opérateur de repérage :

**Néant**

Informations communiquées à l'opérateur par le donneur d'ordre, concernant des traitements antérieurs ou une présence de termites dans le bâtiment :

**Néant**

Représentant du propriétaire (accompagnateur) :

**Aucun accompagnateur**

Commentaires (Ecart par rapport à la norme, ...) :

**Le diagnostic se limite aux zones rendues visibles et accessibles par le propriétaire**

**Les zones situées derrière les doublages des murs, sols et plafonds n'ont pas été visitées par défaut d'accès**

## I. - Conclusions :

**Conclusion relative à la présence de termites :****Il n'a pas été repéré d'indice d'infestation de termites.**

Nota 1 : Dans le cas de la présence de termites, il est rappelé l'obligation de déclaration en mairie de l'infestation prévue aux articles L.126-4 et L.126-5 du code de la construction et de l'habitation. Pour faciliter cette déclaration, un modèle de déclaration peut vous être fourni sur demande.

**Conclusion relative à la présence d'autres agents de dégradation du bois :****Il a été repéré des indices de présence d'autres agents de dégradation biologique du bois.**

Nota 2 : Dans le cas de la présence de mэрule, il est rappelé l'obligation de déclaration en mairie de l'infestation prévue à l'article L.126-4 et L.126-5 du code de la construction et de l'habitation. Pour faciliter cette déclaration, un modèle de déclaration peut vous être fourni sur demande.

## Récapitulatif des agents de dégradation observés :

## Termites :

Agents de dégradation	Traces observées	Localisation
Néant	-	-

## Parasites :


Agents de dégradation	Traces observées	Localisation
Petites vrillettes (Anobium punctatum)	présence de trous de sortie, présence de vermoulure	Sous-Sol - Cave
	présence de trous de sortie	Rez de chaussée - Cage d'escalier
	présence de trous de sortie	Rez de chaussée - Garage

## Champignons :

Agents de dégradation	Traces observées	Localisation
Champignon de pourriture fibreuse	dégradation du bois	Sous-Sol - Cave

L'identification détaillée de l'immeuble visité figure en partie D de ce rapport de repérage.

Fait à **Pleyben**, le **27/08/2025**  
Par : **FRIEDEN Jonathan**



Annexe – Croquis de repérage



## Annexe – Ordre de mission / Assurance / Attestation sur l'honneur



**BANQUE ET ASSURANCES**  
**CRCAM DU FINISTERE**  
Société de Courtage d'assurance  
7, Route du Loch  
29555 QUIMPER CEDEX 9  
TEL: 02 96 76 76 17

M. FRIEDEN JONATHAN  
LIEU DIT GARSMARIA  
29190 PLEYBEN

Numéro de Contrat : 13267257907

**ATTESTATION D'ASSURANCE**

RC diagnostic immobilier

La Caisse Régionale du Crédit Agricole du FINISTERE, intermédiaire en assurance immatriculé auprès de l'ORIAS, certifie que :

M. FRIEDEN JONATHAN

A souscrit par son intermédiaire auprès de Pacifica, entreprise régie par le code des assurances, le contrat d'assurance multirisque Professionnelle en référence, garantissant sa Responsabilité Civile Professionnelle dans le cadre de son activité de diagnostiqueur immobilier, conformément à l'obligation édictée aux articles L271-6 et R271-2 du Code de la Construction et de l'Habitation.

Les garanties responsabilité civile professionnelle et exploitation interviennent pour les diagnostics techniques immobiliers obligatoires en cas de vente ou de location de locaux d'habitation ou d'habitation et professionnel, selon les articles L271-4 du Code de la Construction et de l'Habitation, 46 de la loi n°65-557 du 10 juillet 1965 et 3-3 de la loi n°89-462 du 6 juillet 1989, effectués par l'assuré ou ses salariés répondant aux obligations de formation et de certification prévues par la réglementation en vigueur. Est ainsi couverte la réalisation de l'un ou de plusieurs des diagnostics suivants :

- Diagnostic de Performance Energétique,
- Audit énergétique,
- Diagnostic Technique Global,
- Constats de risque d'exposition au plomb, de présence de matériaux ou produits amiantés,
- Etats de l'installation intérieure d'électricité et de gaz, des risques naturels et technologiques (aléas naturels, miniers ou technologiques, sismicité, potentiel radon et sols pollués), de présence de termites,
- Contrôle des installations d'assainissement collectif,
- Indications des zones de bruit près d'un aéroport, d'un risque de mэрule,
- Attestation de surface privative.

La présente attestation n'implique qu'une présomption de garantie et est valable à compter de ce jour et jusqu'au 01/01/2026, sauf cessation des garanties.

**Elle ne saurait engager PACIFICA au-delà des conditions de garanties et des montants fixés au contrat auquel elle se réfère et n'implique qu'une présomption de garantie conformément à l'article L112-3 du Code des assurances.**

Pour servir et valoir ce que de droit.

Fait à QUIMPER, le 6 janvier 2025.

Pour Pacifica,



Le Responsable de Service

Caisse Régionale de Crédit Agricole Mutuel du Finistère, société coopérative à capital variable, agréée en tant qu'établissement de crédit. Siège social situé 7 route du Loch - 29555 Quimper cedex 9. 778 134 801 RCS QUIMPER. Société de courtage d'assurance immatriculée auprès de l'ORIAS sous le numéro 07 022 973 ([www.orias.fr](http://www.orias.fr)). Titulaire de la carte professionnelle Transaction, Gestion Immobilière et Syndic n° CPI 2903 2021 000 000 000 délivrée par la CCI de Bretagne Ouest, bénéficiant de la Garantie Financière et Assurance de Responsabilité Civile Professionnelle délivrées par la CAMCA, 53 rue de la Boétie 75008 PARIS. Identifiant unique CITEO : FR234315\_030DCD. PACIFICA Entreprise régie par le Code des assurances, SA au capital de 455 455 425 euros, 8/10 Bd de Vaugirard 75724 Paris Cedex 15, RCS Paris 352 358 865, TVA FR 95 352 358 865. Membre d'un assujetti unique ASU GTVA Crédit Agricole, 12 place des Etats-Unis 92127 Montrouge Cedex, TVA FR 60 921 281 184 Option TVA débits




  
BUREAU VERITAS  
Certification

## Certificat attribué à

Jonathan FRIEDEN

Bureau Veritas Certification certifie que les compétences de la personne mentionnée ci-dessus répondent aux exigences des arrêtés relatifs aux critères de certification de compétences ci-dessous pris en application des articles L271-6 et R 271.1 du Code de la Construction et de l'Habitation et relatifs aux critères de compétence des personnes physiques réalisant des dossiers de diagnostics techniques tels que définis à l'article L271-4 du code précité.

DOMAINES TECHNIQUES	Référence des arrêtés	Date de certification originale	Validité du certificat *
Audit énergétique	Décret no 2023-1219 du 20 décembre 2023 définissant le référentiel de compétences et les modalités de contrôle de ces compétences pour les diagnostiqueurs immobiliers en vue de la réalisation de l'audit énergétique	01/04/2025	13/09/2028
Plomb sans mention (CREP)	Arrêté du 1er juillet 2024 définissant les critères de certification des diagnostiqueurs intervenant dans les domaines du diagnostic amiante, électricité, gaz, plomb et termite, de leurs organismes de formation et les exigences applicables aux organismes de certification	18/08/2021	17/08/2028
Gaz	Arrêté du 1er juillet 2024 définissant les critères de certification des diagnostiqueurs intervenant dans les domaines du diagnostic amiante, électricité, gaz, plomb et termite, de leurs organismes de formation et les exigences applicables aux organismes de certification	27/09/2021	26/09/2028
Électricité	Arrêté du 1er juillet 2024 définissant les critères de certification des diagnostiqueurs intervenant dans les domaines du diagnostic amiante, électricité, gaz, plomb et termite, de leurs organismes de formation et les exigences applicables aux organismes de certification	18/08/2021	17/08/2028
DPE sans mention	Arrêté du 20 juillet 2023 définissant les critères de certification des diagnostiqueurs intervenant dans le domaine du diagnostic de performance énergétique, de leurs organismes de formation et les exigences applicables aux organismes de certification	14/09/2021	13/09/2028
Amiante avec mention	Arrêté du 1er juillet 2024 définissant les critères de certification des diagnostiqueurs intervenant dans les domaines du diagnostic amiante, électricité, gaz, plomb et termite, de leurs organismes de formation et les exigences applicables aux organismes de certification	06/07/2021	05/07/2028
Amiante sans mention	Arrêté du 1er juillet 2024 définissant les critères de certification des diagnostiqueurs intervenant dans les domaines du diagnostic amiante, électricité, gaz, plomb et termite, de leurs organismes de formation et les exigences applicables aux organismes de certification	06/07/2021	05/07/2028

Date : 06/05/2025

Numéro du certificat : 10751499

Samuel DUPRIEU - Président



\* Sous réserve du respect des dispositions contractuelles et des résultats positifs des surveillances réalisées, ce certificat est valable jusqu'au : voir ci-dessus. Des informations supplémentaires concernant le périmètre de ce certificat ainsi que l'applicabilité des exigences du référentiel peuvent être obtenues en consultant l'organisme. [Cliquez ici pour vérifier la validité de ce certificat](#)  
Adresse de l'organisme certificateur : Bureau Veritas Certification France  
1 Place Zaha Hadid 92400 Courbevoie



Aucun document n'a été mis en annexe

## Etat de l'Installation Intérieure d'Electricité

Numéro de dossier : 20253451  
Date du repérage : 27/08/2025  
Heure d'arrivée : 08 h 06  
Durée du repérage : 02 h 20

La présente mission consiste, suivant l'arrêté du 28 septembre 2017 et du 4 avril 2011, à établir un état de l'installation électrique, en vue d'évaluer les risques pouvant porter atteinte à la sécurité des personnes. (Application des articles L. 134-7 du code de la construction et de l'habitation). En aucun cas, il ne s'agit d'un contrôle de conformité de l'installation vis-à-vis de la réglementation en vigueur. Cet état de l'installation intérieure d'électricité est valable 3 ans pour la vente et 6 ans pour la location.

### 1. - Désignation et description du local d'habitation et de ses dépendances

*Localisation du local d'habitation et de ses dépendances :*

Type d'immeuble : ..... **Maison individuelle**  
Adresse : ..... **1 Bremelec**  
Commune : ..... **29550 ST NIC**  
Département : ..... **Finistère**  
Référéncé cadastrale : ..... **Section cadastrale AD, Parcelle(s) n° 59, identifiant fiscal : N/A**  
*Désignation et situation du ou des lot(s) de copropriété :*  
**Ce bien ne fait pas partie d'une copropriété**  
Périmètre de repérage : ..... **Maison d'habitation**  
Année de construction : ..... **1975**  
Année de l'installation : ..... **Inconnue**  
Distributeur d'électricité : ..... **Enedis**  
Parties du bien non visitées : ..... **Néant**

### 2. - Identification du donneur d'ordre

*Identité du donneur d'ordre :*

Nom et prénom : ..... **Consorts Queffelec**  
Adresse : ..... **1 Bremelec**  
**29550 ST NIC**  
Téléphone et adresse internet : . **Non communiquées**  
Qualité du donneur d'ordre (sur déclaration de l'intéressé) : **Autre**

*Propriétaire du local d'habitation et de ses dépendances:*

Nom et prénom : ..... **Consorts Queffelec**  
Adresse : ..... **1 Bremelec**  
**29550 ST NIC**

### 3. - Identification de l'opérateur ayant réalisé l'intervention et signé le rapport

*Identité de l'opérateur de diagnostic :*

Nom et prénom : ..... **FRIEDEN Jonathan**  
Raison sociale et nom de l'entreprise : ..... **SASU Cabinet Frieden**  
Adresse : ..... **39 Place Charles de Gaulle**  
..... **29190 Pleyben**  
Numéro SIRET : ..... **82455383800015**  
Désignation de la compagnie d'assurance : **PACIFICA**  
Numéro de police et date de validité : ..... **13267257907 - 31 Décembre 2025**

Le présent rapport est établi par une personne dont les compétences sont certifiées par **BUREAU VERITAS CERTIFICATION France** le **06/07/2021** jusqu'au **05/07/2028**. (Certification de compétence **10751499**)

4. – Rappel des limites du champ de réalisation de l'état de l'installation intérieure d'électricité

L'état de l'installation intérieure d'électricité porte sur l'ensemble de l'installation intérieure d'électricité à basse tension des locaux à usage d'habitation située en aval de l'appareil général de commande et de protection de cette installation. Il ne concerne pas les matériels d'utilisation amovibles, ni les circuits internes des matériels d'utilisation fixes, destinés à être reliés à l'installation électrique fixe, ni les installations de production ou de stockage par batteries d'énergie électrique du générateur jusqu'au point d'injection au réseau public de distribution d'énergie ou au point de raccordement à l'installation intérieure. Il ne concerne pas non plus les circuits de téléphonie, de télévision, de réseau informatique, de vidéophonie, de centrale d'alarme, etc., lorsqu'ils sont alimentés en régime permanent sous une tension inférieure ou égale à 50 V en courant alternatif et 120 V en courant continu.

L'intervention de l'opérateur réalisant l'état de l'installation intérieure d'électricité ne porte que sur les constituants visibles, visitables, de l'installation au moment du diagnostic. Elle s'effectue sans démontage de l'installation électrique (hormis le démontage des capots des tableaux électriques lorsque cela est possible) ni destruction des isolants des câbles.

Des éléments dangereux de l'installation intérieure d'électricité peuvent ne pas être repérés, notamment :



- les parties de l'installation électrique non visibles (incorporées dans le gros œuvre ou le second œuvre ou masquées par du mobilier) ou nécessitant un démontage ou une détérioration pour pouvoir y accéder (boîtes de connexion, conduits, plinthes, goulottes, huisseries, éléments chauffants incorporés dans la maçonnerie, luminaires des piscines plus particulièrement) ;
- les parties non visibles ou non accessibles des tableaux électriques après démontage de leur capot ;
- inadéquation entre le courant assigné (calibre) des dispositifs de protection contre les surintensités et la section des conducteurs sur toute la longueur des circuits;







5. – Conclusion relative à l'évaluation des risques pouvant porter atteinte à la sécurité des personnes

- L'installation intérieure d'électricité ne comporte aucune anomalie.
- L'installation intérieure d'électricité comporte une ou des anomalies.

**Anomalies avérées selon les domaines suivants :**

- 1. L'appareil général de commande et de protection et de son accessibilité.
- 2. Dispositif de protection différentiel à l'origine de l'installation / Prise de terre et installation de mise à la terre.
- 3. Dispositif de protection contre les surintensités adapté à la section des conducteurs, sur chaque circuit.
- 4. La liaison équipotentielle et installation électrique adaptées aux conditions particulières des locaux contenant une douche ou une baignoire.
- 5 Matériels électriques présentant des risques de contacts directs avec des éléments sous tension - Protection mécanique des conducteurs.
- 6. Matériels électriques vétustes, inadaptés à l'usage.

Domaines	Anomalies	Photo
2. Dispositif de protection différentiel à l'origine de l'installation - Installation de mise à la terre	Au moins un socle de prise de courant ne comporte pas de broche de terre. <b>(Cette anomalie fait l'objet d'une mesure compensatoire pour limiter le risque de choc électrique)</b> Remarques : (Rez de chaussée - Séjour)	
	Au moins un socle de prise de courant comporte une broche de terre non reliée à la terre. <b>(Cette anomalie fait l'objet d'une mesure compensatoire pour limiter le risque de choc électrique)</b> Remarques : Présence de circuits électriques non équipés de conducteurs de protection ; Faire intervenir un électricien qualifié afin d'installer des conducteurs de protection sur les circuits qui n'en sont pas équipés (Sous-Sol - Cave)	



Domaines	Anomalies	Photo
	<p>Au moins un circuit (n'alimentant pas des socles de prises de courant) n'est pas relié à la terre. <b>(Cette anomalie fait l'objet d'une mesure compensatoire pour limiter le risque de choc électrique)</b></p> <p>Remarques : Présence de circuits électriques non équipés de conducteurs de protection ; Faire intervenir un électricien qualifié afin d'installer des conducteurs de protection sur les circuits qui n'en sont pas équipés (Sous-Sol - Cave)</p>	
3. Dispositif de protection contre les surintensités adapté à la section des conducteurs, sur chaque circuit	<p>La section des conducteurs de la canalisation d'alimentation d'au moins un tableau n'est pas en adéquation avec le courant assigné du dispositif de protection placé immédiatement en amont ou avec le courant de réglage du disjoncteur de branchement placé immédiatement en amont.</p> <p>Remarques : Présence de conducteurs d'alimentation de section inadaptée au courant assigné du disjoncteur principal placé en amont ; Faire intervenir un électricien qualifié afin de remplacer les conducteurs inadaptés (Rez de chaussée - Garage)</p>	
4. La liaison équipotentielle et installation électrique adaptées aux conditions particulières des locaux contenant une douche ou une baignoire	<p>Locaux contenant une baignoire ou une douche : au moins une connexion du conducteur de liaison équipotentielle supplémentaire, à un élément conducteur et/ou une masse et/ou une broche de terre d'un socle de prise de courant n'assure un contact sûr et durable.</p> <p>Remarques : (1er étage - Salle de bain) Qualité insatisfaisante des connexions du conducteur de la LES (Liaison Equipotentielle Supplémentaire) sur les éléments conducteurs et masses ; Faire intervenir un électricien qualifié afin de rétablir des connexions de qualité satisfaisante</p>	
5. Matériels électriques présentant des risques de contacts directs avec des éléments sous tension - Protection mécanique des conducteurs	<p>L'Enveloppe d'au moins un matériel est manquante ou détériorée.</p> <p>Remarques : Présence de matériel électrique en place dont l'enveloppe présente des détériorations ; Faire intervenir un électricien qualifié afin de remplacer les matériels présentant des détériorations (1er étage - Chambre 2)</p>	
6. Matériels électriques vétustes, inadaptés à l'usage	<p>L'installation comporte au moins un matériel électrique vétuste.</p> <p>Remarques : Présence de matériel électrique vétuste (douilles, interrupteurs, socles de prise...) ; Faire intervenir un électricien qualifié afin de remplacer les matériels électriques vétustes (Sous-Sol - Cave)</p>	
5. Matériels électriques présentant des risques de contacts directs avec des éléments sous tension - Protection mécanique des conducteurs	<p>Au moins un conducteur isolé n'est pas placé sur toute sa longueur dans un conduit, une goulotte ou une plinthe ou une huisserie, en matière isolante ou métallique, jusqu'à sa pénétration dans le matériel électrique qu'il alimente.</p> <p>Remarques : Présence de conducteurs électriques non protégés mécaniquement ; Faire intervenir un électricien qualifié afin d'installer des protections mécanique sur les conducteurs non protégés (2ème étage - Combles)</p>	

**Anomalies relatives aux installations particulières :**

- IP 1. IP 2. Appareils d'utilisation situés dans des parties communes et alimentés depuis la partie privative ou inversement.
- IP 3. Piscine privée, ou bassin de fontaine

**Informations complémentaires :**

- IC. Socles de prise de courant, dispositif à courant différentiel résiduel à haute sensibilité

Domaines	Informations complémentaires	Photo
IC. Socles de prise de courant, dispositif à courant différentiel résiduel à haute sensibilité	L'ensemble de l'installation électrique est protégé par au moins un dispositif différentiel à haute sensibilité $\leq 30$ mA	
	Au moins un socle de prise de courant n'est pas de type à obturateur Remarques : Présence de socles de prises non équipés d'obturateur ; Faire intervenir un électricien qualifié afin de remplacer les socles de prises non équipés d'obturateur par des socles de prises à obturateur (Sous-Sol - Cave)	
	Au moins un socle de prise de courant ne possède pas un puits de 15 mm. Remarques : (1er étage - Chambre 3)	

6. – Avertissement particulier

Points de contrôle n'ayant pu être vérifiés

Domaines	Points de contrôle
2. Dispositif de protection différentiel à l'origine de l'installation - Prise de terre	Présence Point à vérifier : Élément constituant la prise de terre approprié Motifs : Contrôle impossible: élément constituant la prise de terre non visible
2. Dispositif de protection différentiel à l'origine de l'installation - Installation de mise à la terre	Caractéristiques techniques Point à vérifier : Section satisfaisante du conducteur de liaison équipotentielle principale Motifs : Conducteur de LEP (Liaison Equipotentielle Principale) non visible ou partiellement visible ; Faire intervenir un électricien qualifié afin de vérifier la section du conducteur de LEP et le remplacer si besoin
	Constitution et mise en œuvre Point à vérifier : Éléments constituant les conducteurs de protection appropriés Motifs : Conducteurs de protection non visible ou partiellement visible ; Faire intervenir un électricien qualifié afin de vérifier les conducteurs de protection partiellement visibles et les remplacer si besoin

Parties du bien (pièces et emplacements) n'ayant pu être visitées et justification :

Néant

7. – Conclusion relative à l'évaluation des risques relevant du devoir de conseil de professionnel

Il est conseillé de faire réaliser, dans les meilleurs délais et par un installateur électricien qualifié, les travaux permettant de lever au moins les anomalies relevées.

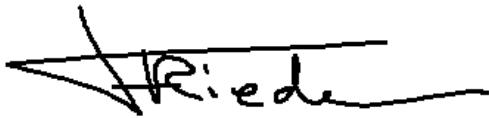
*Nota : Le présent rapport est établi par une personne dont les compétences sont certifiées par **BUREAU VERITAS CERTIFICATION France - 1 place Zaha Hadid 92400 COURBEVOIE***

Dates de visite et d'établissement de l'état :

Visite effectuée le : **27/08/2025**

Etat rédigé à **Pleyben**, le **27/08/2025**

Par : **FRIEDEN Jonathan**



Signature du représentant :

--

## 8. – Explications détaillées relatives aux risques encourus

**Objectif des dispositions et description des risques encourus**

**Appareil général de commande et de protection** : Cet appareil, accessible à l'intérieur du logement, permet d'interrompre, en cas d'urgence, en un lieu unique, connu et accessible, la totalité de la fourniture de l'alimentation électrique.  
Son absence, son inaccessibilité ou un appareil inadapté ne permet pas d'assurer cette fonction de coupure en cas de danger (risque d'électrisation, voire d'électrocution), d'incendie ou d'intervention sur l'installation électrique.

**Protection différentielle à l'origine de l'installation** : Ce dispositif permet de protéger les personnes contre les risques de choc électrique lors d'un défaut d'isolement sur un matériel électrique.  
Son absence ou son mauvais fonctionnement peut être la cause d'une électrisation, voire d'une électrocution.

**Prise de terre et installation de mise à la terre** : Ces éléments permettent, lors d'un défaut d'isolement sur un matériel électrique, de dévier à la terre le courant de défaut dangereux qui en résulte.  
L'absence de ces éléments ou leur inexistence partielle peut être la cause d'une électrisation, voire d'une électrocution.

**Protection contre les surintensités** : Les disjoncteurs divisionnaires ou coupe-circuits à cartouche fusible, à l'origine de chaque circuit, permettent de protéger les conducteurs et câbles électriques contre les échauffements anormaux dus aux surcharges ou courts-circuits.  
L'absence de ces dispositifs de protection ou leur calibre trop élevé peut être à l'origine d'incendies.

**Liaison équipotentielle dans les locaux contenant une baignoire ou une douche** : Elle permet d'éviter, lors d'un défaut, que le corps humain ne soit traversé par un courant électrique dangereux.  
Son absence privilégie, en cas de défaut, l'écoulement du courant électrique par le corps humain, ce qui peut être la cause d'une électrisation, voire d'une électrocution.

**Règles liées aux zones dans les locaux contenant une baignoire ou une douche** : Les règles de mise en œuvre de l'installation électrique à l'intérieur de tels locaux permettent de limiter le risque de chocs électriques, du fait de la réduction de la résistance électrique du corps humain lorsque celui-ci est mouillé ou immergé.  
Le non-respect de celles-ci peut être la cause d'une électrisation, voire d'une électrocution.

**Matériels électriques présentant des risques de contact direct** : Les matériels électriques dont des parties nues sous tension sont accessibles (matériels électriques anciens, fils électriques dénudés, bornes de connexion non placées dans une boîte équipée d'un couvercle, matériels électriques cassés...) présentent d'importants risques d'électrisation, voire d'électrocution.

**Matériels électriques vétustes ou inadaptés à l'usage** : Ces matériels électriques, lorsqu'ils sont trop anciens, n'assurent pas une protection satisfaisante contre l'accès aux parties nues sous tension ou ne possèdent plus un niveau d'isolement suffisant. Lorsqu'ils ne sont pas adaptés à l'usage que l'on veut en faire, ils deviennent très dangereux lors de leur utilisation. Dans les deux cas, ces matériels présentent d'importants risques d'électrisation, voire d'électrocution.

**Appareils d'utilisation situés dans des parties communes et alimentés depuis les parties privatives** : Lorsque l'installation électrique issue de la partie privative n'est pas mise en œuvre correctement, le contact d'une personne avec la masse d'un matériel électrique en défaut ou une partie active sous tension peut être la cause d'électrisation, voire d'électrocution.

**Piscine privée ou bassin de fontaine** : Les règles de mise en œuvre de l'installation électrique et des équipements associés à la piscine ou au bassin de fontaine permettent de limiter le risque de chocs électriques, du fait de la réduction de la résistance électrique du corps humain lorsque celui-ci est mouillé ou immergé. Le non-respect de celles-ci peut être la cause d'une électrisation, voire d'une électrocution.

## Informations complémentaires

**Objectif des dispositions et description des risques encourus**

**Dispositif(s) différentiel(s) à haute sensibilité protégeant l'ensemble de l'installation électrique** : L'objectif est d'assurer rapidement la coupure du courant de l'installation électrique ou du circuit concerné, dès l'apparition d'un courant de défaut même de faible valeur. C'est le cas notamment lors de la défaillance occasionnelle (telle que l'usure normale ou anormale des matériels, l'imprudence ou le défaut d'entretien, la rupture du conducteur de mise à la terre d'un matériel électrique) des mesures classiques de protection contre les risques d'électrisation, voire d'électrocution.

**Socles de prise de courant de type à obturateurs** : Socles de prise de courant de type à obturateurs : l'objectif est d'éviter l'introduction, en particulier par un enfant, d'un objet dans une alvéole d'un socle de prise de courant sous tension pouvant entraîner des brûlures graves et/ ou l'électrisation, voire l'électrocution.

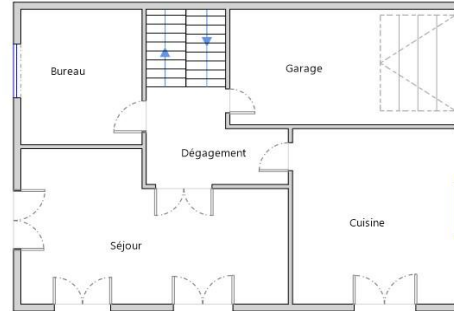
**Socles de prise de courant de type à puits** : La présence d'un puits au niveau d'un socle de prise de courant évite le risque d'électrisation, voire d'électrocution, au moment de l'introduction des fiche mâles non isolées d'un cordon d'alimentation.

Annexe - Croquis de repérage

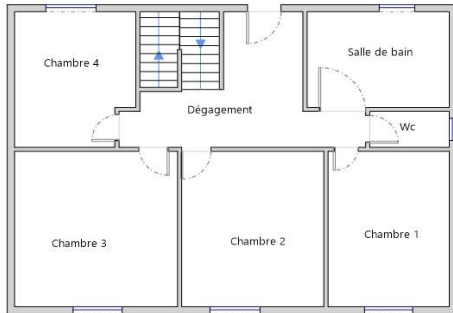
----- Sous-Sol -----



----- Rez de chaussée -----



----- 1er étage -----








----- 2ème étage -----



----- Couverture -----



Annexe - Photos

	<p>Photo du Compteur électrique</p>
	<p>Photo PhEle001                  Libellé de l'information complémentaire : B11 b2 Au moins un socle de prise de courant n'est pas de type à obturateur                  Remarques : Présence de socles de prises non équipés d'obturateur ; Faire intervenir un électricien qualifié afin de remplacer les socles de prises non équipés d'obturateur par des socles de prises à obturateur (Sous-Sol - Cave)</p>
	<p>Photo PhEle002                  Libellé de l'anomalie : B8.3 a L'installation comporte au moins un matériel électrique vétuste.                  Remarques : Présence de matériel électrique vétuste (douilles, interrupteurs, socles de prise...) ; Faire intervenir un électricien qualifié afin de remplacer les matériels électriques vétustes (Sous-Sol - Cave)</p>
	<p>Photo PhEle003                  Libellé du point de contrôle : B3.3.6 a3 Au moins un circuit (n'alimentant pas des socles de prises de courant) n'est pas relié à la terre.                  Remarques : Présence de circuits électriques non équipés de conducteurs de protection ; Faire intervenir un électricien qualifié afin d'installer des conducteurs de protection sur les circuits qui n'en sont pas équipés (Sous-Sol - Cave)</p>
	<p>Photo PhEle004                  Libellé de l'information complémentaire : B11 c2 Au moins un socle de prise de courant ne possède pas un puits de 15 mm.                  Remarques : (1er étage - Chambre 3)</p>






	<p>Photo PhEle005                  Libellé de l'anomalie : B7.3 a L'Enveloppe d'au moins un matériel est manquante ou détériorée.                  Remarques : Présence de matériel électrique en place dont l'enveloppe présente des détériorations ; Faire intervenir un électricien qualifié afin de remplacer les matériels présentant des détériorations (1er étage - Chambre 2)</p>
	<p>Photo PhEle006                  Libellé de l'anomalie : B8.3 e Au moins un conducteur isolé n'est pas placé sur toute sa longueur dans un conduit, une goulotte ou une plinthe ou une huisserie, en matière isolante ou métallique, jusqu'à sa pénétration dans le matériel électrique qu'il alimente.                  Remarques : Présence de conducteurs électriques non protégés mécaniquement ; Faire intervenir un électricien qualifié afin d'installer des protections mécanique sur les conducteurs non protégés (2ème étage - Combles)</p>
	<p>Photo PhEle007                  Libellé de l'anomalie : B4.3 f2 La section des conducteurs de la canalisation d'alimentation d'au moins un tableau n'est pas en adéquation avec le courant assigné du dispositif de protection placé immédiatement en amont ou avec le courant de réglage du disjoncteur de branchement placé immédiatement en amont.                  Remarques : Présence de conducteurs d'alimentation de section inadaptée au courant assigné du disjoncteur principal placé en amont ; Faire intervenir un électricien qualifié afin de remplacer les conducteurs inadaptés (Rez de chaussée - Garage)</p>
	<p>Photo PhEle008                  Libellé du point de contrôle : B3.3.6 a2 Au moins un socle de prise de courant comporte une broche de terre non reliée à la terre.                  Remarques : Présence de circuits électriques non équipés de conducteurs de protection ; Faire intervenir un électricien qualifié afin d'installer des conducteurs de protection sur les circuits qui n'en sont pas équipés (Sous-Sol - Cave)</p>
	<p>Photo PhEle009                  Libellé du point de contrôle : B3.3.6 a1 Au moins un socle de prise de courant ne comporte pas de broche de terre.                  Remarques : (Rez de chaussée - Séjour)</p>



Photo PhEle010

Libellé de l'anomalie : B5.3 d Locaux contenant une baignoire ou une douche : au moins une connexion du conducteur de liaison équipotentielle supplémentaire, à un élément conducteur et/ou une masse et/ou une broche de terre d'un socle de prise de courant n'assure un contact sûr et durable.

Remarques : (1er étage - Salle de bain)

Qualité insatisfaisante des connexions du conducteur de la LES (Liaison Equipotentielle Supplémentaire) sur les éléments conducteurs et masses ; Faire intervenir un électricien qualifié afin de rétablir des connexions de qualité satisfaisante

**Règles élémentaires de sécurité et d'usage à respecter (liste non exhaustive)**

L'électricité constitue un danger invisible, inodore et silencieux et c'est pourquoi il faut être vigilant quant aux risques qu'elle occasionne (incendie, électrisation, électrocution). Restez toujours attentif à votre installation électrique, vérifiez qu'elle soit et reste en bon état.

Pour limiter les risques, il existe des moyens de prévention simples :

- Ne jamais manipuler une prise ou un fil électrique avec des mains humides
- Ne jamais tirer sur un fil électrique pour le débrancher
- Débrancher un appareil électrique avant de le nettoyer
- Ne jamais toucher les fiches métalliques d'une prise de courant
- Ne jamais manipuler un objet électrique sur un sol humide ou mouillé

**BUREAU VERITAS**  
Certification



**Certificat attribué à**

**Jonathan FRIEDEN**

Bureau Veritas Certification certifie que les compétences de la personne mentionnée ci-dessus répondent aux exigences des arrêtés relatifs aux critères de certification de compétences ci-dessous pris en application des articles L271-6 et R 271.1 du Code de la Construction et de l'Habitation et relatifs aux critères de compétence des personnes physiques réalisant des dossiers de diagnostics techniques tels que définis à l'article L271-4 du code précité

DOMAINES TECHNIQUES	Référence des arrêtés	Date de certification originale	Validité du certificat *
Audit énergétique	Décret no 2023-1219 du 20 décembre 2023 définissant le référentiel de compétences et les modalités de contrôle de ces compétences pour les diagnostiqueurs immobiliers en vue de la réalisation de l'audit énergétique	01/04/2025	13/09/2028
Plomb sans mention (CREP)	Arrêté du 1er juillet 2024 définissant les critères de certification des diagnostiqueurs intervenant dans les domaines du diagnostic amiante, électricité, gaz, plomb et termite, de leurs organismes de formation et les exigences applicables aux organismes de certification	18/08/2021	17/08/2028
Gaz	Arrêté du 1er juillet 2024 définissant les critères de certification des diagnostiqueurs intervenant dans les domaines du diagnostic amiante, électricité, gaz, plomb et termite, de leurs organismes de formation et les exigences applicables aux organismes de certification	27/09/2021	26/09/2028
Électricité	Arrêté du 1er juillet 2024 définissant les critères de certification des diagnostiqueurs intervenant dans les domaines du diagnostic amiante, électricité, gaz, plomb et termite, de leurs organismes de formation et les exigences applicables aux organismes de certification	18/08/2021	17/08/2028
DPE sans mention	Arrêté du 20 juillet 2023 définissant les critères de certification des diagnostiqueurs intervenant dans le domaine du diagnostic de performance énergétique, de leurs organismes de formation et les exigences applicables aux organismes de certification	14/09/2021	13/09/2028
Amiante avec mention	Arrêté du 1er juillet 2024 définissant les critères de certification des diagnostiqueurs intervenant dans les domaines du diagnostic amiante, électricité, gaz, plomb et termite, de leurs organismes de formation et les exigences applicables aux organismes de certification	06/07/2021	05/07/2028
Amiante sans mention	Arrêté du 1er juillet 2024 définissant les critères de certification des diagnostiqueurs intervenant dans les domaines du diagnostic amiante, électricité, gaz, plomb et termite, de leurs organismes de formation et les exigences applicables aux organismes de certification	06/07/2021	05/07/2028

Date : 06/05/2025

Numéro du certificat : 10751499

Samuel DUPRIEU - Président

\* Sous réserve du respect des dispositions contractuelles et des résultats positifs des surveillances réalisées, ce certificat est valable jusqu'au : voir ci-dessus. Des informations supplémentaires concernant le périmètre de ce certificat ainsi que l'applicabilité des exigences du référentiel peuvent être obtenues en consultant l'organisme. [Cliquez ici pour vérifier la validité de ce certificat.](#)  
Adresse de l'organisme certificateur : Bureau Veritas Certification France  
1 Place Zaha Hadid 92400 Courbevoie



## Etat des Risques et Pollutions

En application des articles L125-5 à 7 et R125-26 du code de l'environnement.

Référence : 20253451  
 Mode EDITION\*\*\*  
 Réalisé par Jonathan FRIEDEN  
 Pour le compte de CEDIMMO Cabinet FRIEDEN

Date de réalisation : 27 août 2025 (Valable 6 mois)  
 Selon les informations mises à disposition par arrêté préfectoral :  
 N° 2020063-0003 du 3 mars 2020

### Références du bien

#### Adresse du bien

Brémélec  
 29550 Saint-Nic

#### Référence(s) cadastrale(s):

AD0059

ERP établi selon les parcelles localisées au cadastre.

#### Vendeur

Consorts Queffelec

#### Acquéreur

-



### Synthèses

A ce jour, la commune est soumise à l'obligation d'Information Acquéreur Locataire (IAL). Une déclaration de sinistre indemnisé est nécessaire.

#### Etat des Risques et Pollutions (ERP)

Votre commune				Votre immeuble		
Type	Nature du risque	Etat de la procédure	Date	Concerné	Travaux	Réf.
SIS <sup>(1)</sup>	Pollution des sols	approuvé	19/06/2020	non	-	p.7
Périmètre d'application d'une Obligation Légale de Débroussaillage				oui	-	p.6
Zonage de sismicité : 2 - Faible <sup>(2)</sup>				oui	-	-
Zonage du potentiel radon : 3 - Significatif <sup>(3)</sup>				oui	-	-
Commune non concernée par la démarche d'étude du risque lié au recul du trait de côte.						

\*\*\* En mode EDITION, l'utilisateur est responsable de la localisation et de la détermination de l'exposition aux risques.

L'édition et la diffusion de ce document implique l'acceptation des Conditions Générales de Vente, disponibles sur le site Internet Preventimmo.

Septeo Solutions Proptech, SAS au capital social de 165 004,56 euros, immatriculée au Registre du Commerce et des Sociétés de Grasse sous le N° RCS 514 061 738,

dont le siège social est situé 80 Route des Lucioles Les Espaces de Sophia - Bât C 06560 Valbonne France. SIRET 514 061 738 00035 - TVA Intra FR74 514061738.

Etat des risques approfondi (Synthèse Risque Argile / ENSA / ERPS)	Concerné	Détails
Zonage du retrait-gonflement des argiles	Non	Aléa Résiduel
Plan d'Exposition au Bruit <sup>(4)</sup>	Non	-
Basias, Basol, Icp	Oui	1 site * à - de 500 mètres

\* Ce chiffre ne comprend pas les sites non localisés de la commune.

(1) Secteur d'Information sur les Sols.







(2) Zonage sismique de la France d'après l'annexe des articles R563-1 à 8 du Code de l'Environnement modifiés par les Décrets n°2010-1254 et n°2010-1255 du 22 octobre 2010 ainsi que par l'Arrêté du 22 octobre 2010 (nouvelles règles de construction parasismique - EUROCODE 8).

(3) Situation de l'immeuble au regard des zones à potentiel radon du territoire français définies à l'article R.1333-29 du code de la santé publique modifié par le Décret n°2018-434 du 4 juin 2018, délimitées par l'Arrêté interministériel du 27 juin 2018.

(4) Information cartographique consultable en mairie et en ligne à l'adresse suivante : <https://www.geoportail.gouv.fr/donnees/plan-dexposition-au-bruit-peb>

Attention, les informations contenues dans le second tableau de synthèse ci-dessus sont données à titre informatif. Pour plus de détails vous pouvez commander un Etat des risques approfondi.

Attention, les informations contenues dans ce tableau de synthèse sont données à titre informatif et ne sont pas détaillées dans ce document.

Etat des risques complémentaires (Géorisques)			
Risques		Concerné	Détails
 Inondation	TRI : Territoire à Risque important d'Inondation	Non	-
	AZI : Atlas des Zones Inondables	Non	-
	PAPI : Programmes d'actions de Prévention des Inondations	Oui	<i>Présence d'un PAPI sur la commune sans plus d'informations sur l'exposition du bien.</i>
	Remontées de nappes	Oui	<i>Zones potentiellement sujettes aux inondations de cave, fiabilité MOYENNE (dans un rayon de 500 mètres).</i>
 Installation nucléaire		Non	-
 Mouvement de terrain		Non	-
 Pollution des sols, des eaux ou de l'air	BASOL : Sites pollués ou potentiellement pollués	Non	-
	BASIAS : Sites industriels et activités de service	Non	-
	ICPE : Installations industrielles	Oui	<i>Le bien se situe dans un rayon de 1000 mètres d'une ou plusieurs installations identifiées.</i>
 Cavités souterraines		Oui	<i>Le bien se situe dans un rayon de 500 mètres autour d'une cavité identifiée.</i>
 Canalisation TMD		Non	-

Source des données : <https://www.georisques.gouv.fr/>

\*\*\* En mode EDITION, l'utilisateur est responsable de la localisation et de la détermination de l'exposition aux risques.

L'édition et la diffusion de ce document implique l'acceptation des Conditions Générales de Vente, disponibles sur le site Internet Preventimmo.

Septeo Solutions Proptech, SAS au capital social de 165 004,56 euros, immatriculée au Registre du Commerce et des Sociétés de Grasse sous le N° RCS 514 061 738,

dont le siège social est situé 80 Route des Lucioles Les Espaces de Sophia - Bât C 06560 Valbonne France. SIRET 514 061 738 00035 - TVA Intra FR74 514061738.

## Sommaire

---

Synthèses .....	1
Formulaire récapitulatif .....	5
Obligations Légales de Débroussaillage .....	6
Procédures ne concernant pas l'immeuble .....	7
Déclaration de sinistres indemnisés .....	8
Argiles - Information relative aux travaux non réalisés .....	9
Prescriptions de travaux, Documents de référence, Conclusions .....	10
Annexes .....	11

\*\*\* En mode EDITION, l'utilisateur est responsable de la localisation et de la détermination de l'exposition aux risques.

L'édition et la diffusion de ce document implique l'acceptation des Conditions Générales de Vente, disponibles sur le site Internet Preventimmo.

Septeo Solutions Proptech, SAS au capital social de 165 004,56 euros, immatriculée au Registre du Commerce et des Sociétés de Grasse sous le N° RCS 514 061 738,

dont le siège social est situé 80 Route des Lucioles Les Espaces de Sophia - Bât C 06560 Valbonne France. SIRET 514 061 738 00035 - TVA Intra FR74 514061738.

## État des Risques et Pollutions

Cet état, à remplir par le vendeur ou le bailleur, est destiné à être joint en annexe d'un contrat de vente ou de location d'un bien immobilier et à être remis, dès la première visite, au potentiel acquéreur par le vendeur ou au potentiel locataire par le bailleur. Il doit dater de moins de 6 mois et être actualisé, si nécessaire, lors de l'établissement de la promesse de vente, du contrat préliminaire, de l'acte authentique ou du contrat de bail.

**Situation du bien immobilier (bâti ou non bâti)** Document réalisé le : 27/08/2025

Parcelle(s) : AD0059

Brémélec 29550 Saint-Nic

**Situation de l'immeuble au regard de plans de prévention des risques naturels [PPRn]**

L'immeuble est situé dans le périmètre d'un PPRn **prescrit** oui  non

L'immeuble est situé dans le périmètre d'un PPRn **appliqué par anticipation** oui  non

L'immeuble est situé dans le périmètre d'un PPRn **approuvé** oui  non

Les risques naturels pris en compte sont liés à : (les risques grisés ne font pas l'objet d'une procédure PPR sur la commune)

Inondation  Crue torrentielle  Remontée de nappe  Submersion marine  Avalanche

Mouvement de terrain  Mvt terrain-Sécheresse  Séisme  Cyclone  Eruption volcanique

Feu de forêt  autre

L'immeuble est concerné par des prescriptions de travaux dans le règlement du ou des PPRn oui  non

si oui, les travaux prescrits par le règlement du PPR naturel ont été réalisés oui  non

**Situation de l'immeuble au regard de plans de prévention des risques miniers [PPRm]**

L'immeuble est situé dans le périmètre d'un PPRm **prescrit** oui  non

L'immeuble est situé dans le périmètre d'un PPRm **appliqué par anticipation** oui  non

L'immeuble est situé dans le périmètre d'un PPRm **approuvé** oui  non

Les risques miniers pris en compte sont liés à : (les risques grisés ne font pas l'objet d'une procédure PPR sur la commune)

Risque miniers  Affaissement  Effondrement  Tassement  Emission de gaz

Pollution des sols  Pollution des eaux  autre

L'immeuble est concerné par des prescriptions de travaux dans le règlement du ou des PPRm oui  non

si oui, les travaux prescrits par le règlement du PPR miniers ont été réalisés oui  non

**Situation de l'immeuble au regard de plans de prévention des risques technologiques [PPRt]**

L'immeuble est situé dans le périmètre d'un PPRt **approuvé** oui  non

L'immeuble est situé dans le périmètre d'un PPRt **prescrit** oui  non

Les risques technologiques pris en compte sont liés à : (les risques grisés ne font pas l'objet d'une procédure PPR sur la commune)

Risque Industriel  Effet thermique  Effet de surpression  Effet toxique  Projection

L'immeuble est situé en secteur d'expropriation ou de délaissement oui  non

L'immeuble est situé en zone de prescription oui  non

Si la transaction concerne un logement, les travaux prescrits ont été réalisés oui  non

Si la transaction ne concerne pas un logement, l'information sur le type de risques auxquels l'immeuble est exposé ainsi que leur gravité, probabilité et cinétique, est jointe à l'acte de vente ou au contrat de location\* oui  non

\*Information à compléter par le vendeur / bailleur, disponible auprès de la Préfecture

**Situation de l'immeuble au regard du zonage sismique réglementaire**

L'immeuble est situé dans une zone de sismicité classée en : zone 1  zone 2  zone 3  zone 4  zone 5

Très faible Faible Modérée Moyenne Forte

**Situation de l'immeuble au regard du zonage réglementaire à potentiel radon**

L'immeuble se situe dans une zone à potentiel radon : zone 1  zone 2  zone 3

Faible Faible avec facteur de transfert Significatif

**Information relative aux sinistres indemnisés par l'assurance suite à une catastrophe N/M/T (catastrophe naturelle, minière ou technologique)**

L'immeuble a donné lieu au versement d'une indemnité à la suite d'une catastrophe N/M/T\* oui  non

\*Information à compléter par le vendeur / bailleur

**Information relative à la pollution des sols**

L'immeuble est situé dans un Secteur d'Information sur les Sols (SIS) oui  non

Selon les informations mises à disposition par l'arrêté préfectoral 2020171-0005 du 19/06/2020 portant création des SIS dans le département

**Situation de l'immeuble au regard du recul du trait de côte (RTC)**

L'immeuble est situé sur une commune concernée par le recul du trait de côte et listée par décret oui  non

L'immeuble est situé dans une zone exposée au recul du trait de côte identifiée par un document d'urbanisme : oui, à horizon d'exposition de 0 à 30 ans  oui, à horizon d'exposition de 30 à 100 ans  non  zonage indisponible

L'immeuble est concerné par des prescriptions applicables à cette zone oui  non

L'immeuble est concerné par une obligation de démolition et de remise en état à réaliser oui  non

\*Information à compléter par le vendeur / bailleur

**Situation de l'immeuble au regard de l'obligation légale de débroussaillage (OLD)**

L'immeuble se situe dans un périmètre d'application d'une Obligation Légale de Débroussaillage oui  non

L'immeuble est concerné par une obligation légale de débroussailler\* oui  non

\*Information à compléter par le vendeur / bailleur

**Parties concernées**

Vendeur Consorts Queffelec à \_\_\_\_\_ le \_\_\_\_\_

Acquéreur - à \_\_\_\_\_ le \_\_\_\_\_

Attention ! S'ils n'impliquent pas d'obligation ou d'interdiction réglementaire particulière, les aléas connus ou prévisibles qui peuvent être signalés dans les divers documents d'information préventive et concerner le bien immobilier, ne sont pas mentionnés par cet état.

## Obligations Légales de Débroussaillage

## Concerné \*

\* Le bien se situe dans le périmètre d'application d'une obligation légale de débroussaillage.



## Effectivité des Obligations Légales de Débroussaillage

Le bien doit effectivement être débroussaillé s'il se situe dans un périmètre soumis à des Obligations Légales de Débroussaillage et s'il remplit l'une ou l'autre des conditions suivantes (cf. [article L.134-6](#) du Code forestier) :

- Il se situe aux abords :
  - d'une construction, un chantier ou toute autre installation ;
  - d'une voie privée donnant accès à une construction, un chantier ou toute autre installation ;
- Il se situe dans :
  - une zone urbaine d'un PLU, une zone constructible d'une carte communale ou une partie actuellement urbanisée d'une commune soumise au RNU ;
  - une Zone d'Aménagement Concerté, une Association Foncière Urbaine ou un lotissement ;
- Il accueille
  - des résidences démontables constituant l'habitat permanent de leurs utilisateurs ou des résidences mobiles ;
  - un camping ou un parc résidentiel destiné à l'accueil d'habitations légères de loisirs ;
  - une installation classée pour la protection de l'environnement.

\*\*\* En mode EDITION, l'utilisateur est responsable de la localisation et de la détermination de l'exposition aux risques.

L'édition et la diffusion de ce document implique l'acceptation des Conditions Générales de Vente, disponibles sur le site Internet Preventimmo.

Septeo Solutions Proptech, SAS au capital social de 165 004,56 euros, immatriculée au Registre du Commerce et des Sociétés de Grasse sous le N° RCS 514 061 738,

dont le siège social est situé 80 Route des Lucioles Les Espaces de Sophia - Bât C 06560 Valbonne France. SIRET 514 061 738 00035 - TVA Intra FR74 514061738.

## Cartographies ne concernant pas l'immeuble

*Au regard de sa position géographique, l'immeuble n'est pas concerné par :*

Le SIS Pollution des sols, approuvé le 19/06/2020



\*\*\* En mode EDITION, l'utilisateur est responsable de la localisation et de la détermination de l'exposition aux risques.

L'édition et la diffusion de ce document implique l'acceptation des Conditions Générales de Vente, disponibles sur le site Internet Preventimmo.

Septeo Solutions Proptech, SAS au capital social de 165 004,56 euros, immatriculée au Registre du Commerce et des Sociétés de Grasse sous le N° RCS 514 061 738,

dont le siège social est situé 80 Route des Lucioles Les Espaces de Sophia - Bât C 06560 Valbonne France. SIRET 514 061 738 00035 - TVA Intra FR74 514061738.

## Déclaration de sinistres indemnisés

### en application des articles L 125-5 et R125-26 du Code de l'environnement

Si, à votre connaissance, l'immeuble a fait l'objet d'une indemnisation suite à des dommages consécutifs à des événements ayant eu pour conséquence la publication d'un arrêté de catastrophe naturelle, cochez ci-dessous la case correspondante dans la colonne "Indemnisé".

#### Arrêtés CATNAT sur la commune

Risque	Début	Fin	JO	Indemnisé
Par une crue (débordement de cours d'eau) - Par ruissellement et coulée de boue Par submersion marine	10/03/2008	10/03/2008	22/05/2008	<input type="checkbox"/>
Par une crue (débordement de cours d'eau) - Par ruissellement et coulée de boue	12/12/2000	13/12/2000	22/12/2000	<input type="checkbox"/>
Par une crue (débordement de cours d'eau) - Par ruissellement et coulée de boue Mouvement de terrain	25/12/1999	29/12/1999	30/12/1999	<input type="checkbox"/>
Par une crue (débordement de cours d'eau) - Par ruissellement et coulée de boue	17/01/1995	31/01/1995	08/02/1995	<input type="checkbox"/>
Par une crue (débordement de cours d'eau) - Par ruissellement et coulée de boue	12/02/1990	17/02/1990	23/03/1990	<input type="checkbox"/>
Tempête (vent)	15/10/1987	16/10/1987	24/10/1987	<input type="checkbox"/>
Neige	10/02/1983	11/02/1983	15/04/1983	<input type="checkbox"/>

Pour en savoir plus, chacun peut consulter en préfecture ou en mairie, le dossier départemental sur les risques majeurs, le document d'information communal sur les risques majeurs et, sur internet, le portail dédié à la prévention des risques majeurs : <https://www.georisques.gouv.fr/>

Préfecture : Quimper - Finistère

Commune : Saint-Nic

Adresse de l'immeuble

Brémélec  
 Parcelle(s) : AD0059  
 29550 Saint-Nic

France

Établi le :

Acquéreur :

Vendeur :

Consorts Queffelec

\*\*\* En mode EDITION, l'utilisateur est responsable de la localisation et de la détermination de l'exposition aux risques.

L'édition et la diffusion de ce document implique l'acceptation des Conditions Générales de Vente, disponibles sur le site Internet Preventimmo.

Septeo Solutions Proptech, SAS au capital social de 165 004,56 euros, immatriculée au Registre du Commerce et des Sociétés de Grasse sous le N° RCS 514 061 738,

dont le siège social est situé 80 Route des Lucioles Les Espaces de Sophia - Bât C 06560 Valbonne France. SIRET 514 061 738 00035 - TVA Intra FR74 514061738.

## Argiles - Information relative aux travaux non réalisés

Conformément aux dispositions de l'article R125-24 du Code de l'environnement pris en son dernier alinéa :

« En cas de vente du bien assuré et lorsqu'il dispose du rapport d'expertise qui lui a été communiqué par l'assureur conformément à l'article L. 125-2 du code des assurances, le vendeur joint à l'état des risques la liste des travaux permettant un arrêt des désordres existants non réalisés bien qu'ayant été indemnisés ou ouvrant droit à une indemnisation et qui sont consécutifs à des dommages matériels directs causés par le phénomène naturel de mouvements de terrain différentiels consécutifs à la sécheresse et à la réhydratation des sols survenus pendant la période au cours de laquelle il a été propriétaire du bien».

	Oui	Non
L'immeuble présente des désordres répondant aux critères énoncés dans l'article ci-dessus reproduit.	<input type="checkbox"/>	<input type="checkbox"/>

Le vendeur doit joindre à l'état des risques la liste des travaux non encore réalisés permettant un arrêt de ces désordres.

\*\*\* En mode EDITION, l'utilisateur est responsable de la localisation et de la détermination de l'exposition aux risques.

L'édition et la diffusion de ce document implique l'acceptation des Conditions Générales de Vente, disponibles sur le site Internet Preventimmo.

Septeo Solutions Proptech, SAS au capital social de 165 004,56 euros, immatriculée au Registre du Commerce et des Sociétés de Grasse sous le N° RCS 514 061 738,

dont le siège social est situé 80 Route des Lucioles Les Espaces de Sophia - Bât C 06560 Valbonne France. SIRET 514 061 738 00035 - TVA Intra FR74 514061738.

## Prescriptions de travaux

Aucun

## Documents de référence

Aucun

## Conclusions

L'Etat des Risques en date du 27/08/2025 fait apparaître que la commune dans laquelle se trouve le bien fait l'objet d'un arrêté préfectoral n°2020063-0003 en date du 03/03/2020 en matière d'obligation d'Information Acquéreur Locataire sur les Risques Naturels, Miniers et Technologiques.

Selon les informations mises à disposition dans le Dossier Communal d'Information, le BIEN est ainsi concerné par :

- Le risque sismique (niveau 2, sismicité Faible) et par la réglementation de construction parasismique EUROCODE 8
- Le risque Radon (niveau : significatif)
- L'Obligation Légale de Débroussaillage, conformément à l'arrêté en date du 6 février 2024 classant les bois et forêts exposés au risque d'incendie au titre des articles L. 132-1 et L. 133-1 du code forestier (AGRT2401596A), ainsi qu'aux données issues de la plateforme Géorisques

\*\*\* En mode EDITION, l'utilisateur est responsable de la localisation et de la détermination de l'exposition aux risques.

L'édition et la diffusion de ce document implique l'acceptation des Conditions Générales de Vente, disponibles sur le site Internet Preventimmo.

Septeo Solutions Proptech, SAS au capital social de 165 004,56 euros, immatriculée au Registre du Commerce et des Sociétés de Grasse sous le N° RCS 514 061 738,

dont le siège social est situé 80 Route des Lucioles Les Espaces de Sophia - Bât C 06560 Valbonne France. SIRET 514 061 738 00035 - TVA Intra FR74 514061738.

## Sommaire des annexes

---

Arrêté Préfectoral départemental n° 2020063-0003 du 3 mars 2020

Cartographies :

- Fiche d'information des acquéreurs et des locataires sur la sismicité
- Cartographie réglementaire de la sismicité
- Fiche d'information des acquéreurs et des locataires sur le risque radon
- Fiche d'information des acquéreurs et des locataires sur l'obligation légale de débroussaillage

*À titre indicatif, ces pièces sont jointes au présent rapport.*

\*\*\* En mode EDITION, l'utilisateur est responsable de la localisation et de la détermination de l'exposition aux risques.

L'édition et la diffusion de ce document implique l'acceptation des Conditions Générales de Vente, disponibles sur le site Internet Preventimmo.

Septeo Solutions Proptech, SAS au capital social de 165 004,56 euros, immatriculée au Registre du Commerce et des Sociétés de Grasse sous le N° RCS 514 061 738,

dont le siège social est situé 80 Route des Lucioles Les Espaces de Sophia - Bât C 06560 Valbonne France. SIRET 514 061 738 00035 - TVA Intra FR74 514061738.



Liberté • Égalité • Fraternité  
RÉPUBLIQUE FRANÇAISE

PRÉFET DU FINISTÈRE

## Préfecture

Cabinet du préfet

Direction des sécurités

Service interministériel de défense et  
de protection civiles

### Arrêté préfectoral relatif à l'information des acquéreurs et des locataires de biens immobiliers sur les risques naturels et technologiques majeurs dans le département du Finistère

Le préfet du Finistère,  
Chevalier de la Légion d'honneur  
Commandeur de l'ordre national du Mérite

AP n° 2020063-0003 du 3 mars 2020

- VU le code de l'environnement, notamment les articles L 125-5 à L 125-7, R 125-23 à R 125-27 et R 563-1 à R 563-8 ;
- VU le code de la construction et de l'habitation ;
- VU le code de commerce ;
- VU le code général des collectivités territoriales ;
- VU le décret n° 2004-374 du 29 avril 2004, modifié, relatif aux pouvoirs des préfets, à l'organisation et à l'action des services de l'Etat dans les régions et départements ;
- VU l'arrêté préfectoral n° 2019080-0001 du 21 mars 2019 modifié relatif à l'information des acquéreurs et des locataires de biens immobiliers sur les risques naturels et technologiques majeurs dans le département du Finistère ;
- VU les arrêtés préfectoraux n° 2019172-0002 du 21 juin 2019, n° 2019256-0002, n° 2019256-0003, n° 2019256-0004, n° 2019256-0005 du 13 septembre 2019, n° 2019263-0002 du 20 septembre 2019, n° 2019269-0002 du 26 septembre 2019 et n° 2020034-0002 du 03 février 2020 portant respectivement sur la localisation de secteurs d'informations sur les sols (SIS) sur le territoire de Concarneau Cornouaille agglomération, de la CC du haut pays bigouden, de Poher Communauté, de la CC du pays fouesnantais, de la CC de haute Cornouaille, de la CC Lesneven côtes des légendes, de la CC du pays de Landivisiau, de la CC presque île de Crozon-Aulne maritime ;
- VU l'arrêté ministériel de la ministre des armées du 15 novembre 2019 prescrivant un plan de prévention des risques technologiques autour de la pyrotechnie de Saint Nicolas sur les communes de Guipavas, Le Relecq Kerhuon et Plougastel Daoulas ;
- SUR proposition du directeur de cabinet du préfet du Finistère,

## ARRETE

### Article 1

L'arrêté préfectoral n° 2019080-0001 du 21 mars 2019 modifié relatif à l'information des acquéreurs et des locataires de biens immobiliers sur les risques naturels et technologiques majeurs dans le département du Finistère est abrogé et remplacé, en toutes ses dispositions, par le présent arrêté.

### Article 2

Au terme des articles L125-5, L125-6 et L125-7 et R125-23 à 27 du Code de l'environnement, les acquéreurs ou locataires de bien immobilier, de toute nature, doivent être informés par le vendeur ou le bailleur, qu'il s'agisse ou non d'un professionnel de l'immobilier, des risques et des pollutions auxquels ce bien est exposé.

Un état des risques et pollutions, fondé sur les informations transmises par le Préfet du Finistère, doit être en annexe de tout type de contrat de location écrit, de la réservation pour une vente en l'état futur d'achèvement, de la promesse de vente ou de l'acte réalisant ou constatant la vente.

Cette obligation d'information s'applique dans chacune des communes listées en annexe 1 du présent arrêté pour les biens immobiliers situés :

1. dans le périmètre d'exposition aux risques délimité par un plan de prévention des risques technologiques approuvé ;
2. dans une zone exposée aux risques délimitée par un plan de prévention des risques naturels prévisibles approuvé ou dont certaines dispositions ont été rendues immédiatement opposables en application de l'article L562-2 du code de l'environnement ;
3. dans le périmètre mis à l'étude dans le cadre de l'élaboration d'un plan de prévention des risques technologiques, d'un plan de prévention des risques naturels prévisibles prescrit ;
4. dans la zone de sismicité 2 (faible) instituée pour la totalité du territoire de l'ensemble des communes du Finistère par l'article R 563-4 et D 563-8-1 du code de l'environnement ;
5. dans un secteur d'information sur les sols ;
6. dans une commune à potentiel radon de niveau 3.

L'obligation d'information prévue au IV de l'article L125-5 du code de l'environnement s'applique pour l'ensemble des arrêtés portant reconnaissance de l'état de catastrophe naturelle ou technologique dans chacune des communes listées en annexe 2 du présent arrêté.

### Article 3

Tous les éléments nécessaires à l'information des acquéreurs et des locataires de biens immobiliers sur les risques naturels et technologiques majeurs sont consignés dans un dossier communal d'information. Ce dossier et les documents de référence sont librement consultables en mairie et sur le site internet des services de l'État dans le Finistère <http://www.finistere.gouv.fr>

### Article 4

Une copie du présent arrêté est adressée à la chambre départementale des notaires et à l'ensemble des maires du département du Finistère.

Il sera affiché en mairie et publié au recueil des actes administratifs de la préfecture.  
Mentions de l'arrêté et des modalités de sa consultation sont insérées dans un journal diffusé dans le département.

Le présent arrêté est consultable sur le site Internet des services de l'Etat dans le Finistère ([www.finistere.gouv.fr](http://www.finistere.gouv.fr)).

#### Article 5

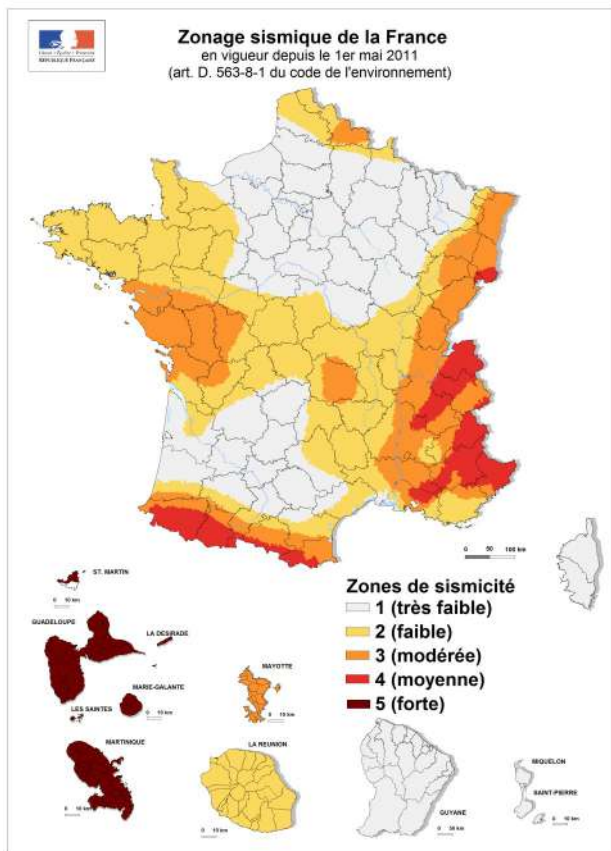
Le secrétaire général de la préfecture, le directeur de cabinet du préfet, les sous-préfets d'arrondissements, le directeur départemental des territoires et de la mer et les maires du département sont chargés, chacun en ce qui le concerne, de l'exécution du présent arrêté.

Fait à Quimper, le 03 MARS 2020



Pascal LELARGE

Le zonage sismique sur ma commune



Le zonage sismique de la France:

Les données de sismicité instrumentale et historique et des calculs de probabilité permettent d'aboutir à l'élaboration d'un zonage sismique. Cette analyse probabiliste représente la possibilité pour un lieu donné, d'être exposé à des secousses telluriques. Elle prend en compte la répartition spatiale non uniforme de la sismicité sur le territoire français et a permis d'établir la cartographie ci-contre qui découpe le territoire français en 5 zones de sismicité: **très faible, faible, modérée, moyenne, forte**. Les constructeurs s'appuient sur ce zonage sismique pour appliquer des dispositions de constructions adaptées au degré d'exposition **au risque sismique**.

La réglementation distingue quatre catégories d'importance (selon leur utilisation et leur rôle dans la gestion de crise):

- I – bâtiments dans lesquels il n'y a aucune activité humaine nécessitant un séjour de longue durée
- II – bâtiments de faible hauteur, habitations individuelles
- III – établissements recevant du public, établissements scolaires, logements sociaux
- IV – bâtiments indispensables à la sécurité civile et à la gestion de crise (hôpitaux, casernes de pompiers, préfectures ...)

Pour les bâtiments neufs		1	2	3	4	5
I		Aucune exigence				
II		Aucune exigence		Règles CPMI-EC8 Zones 3/4	Règles CPMI-EC8 Zone 5	
		Aucune exigence	Eurocode 8			
III		Aucune exigence	Eurocode 8			
IV		Aucune exigence	Eurocode 8			

Si vous habitez, construisez votre maison ou effectuez des travaux :

- en **zone 1**, aucune règle parasismique n'est imposée ;
- en **zone 2**, aucune règle parasismique n'est imposée sur les maisons individuelles et les petits bâtiments. Les règles de l'Eurocode 8 sont imposées pour les logements sociaux et les immeubles de grande taille ;
- en **zone 3 et 4**, des règles simplifiées appelées CPMI –EC8 zone 3/4 peuvent s'appliquer pour les maisons individuelles;
- en **zone 5**, des règles simplifiées appelées CPMI-EC8 zone 5 peuvent s'appliquer pour les maisons individuelles.

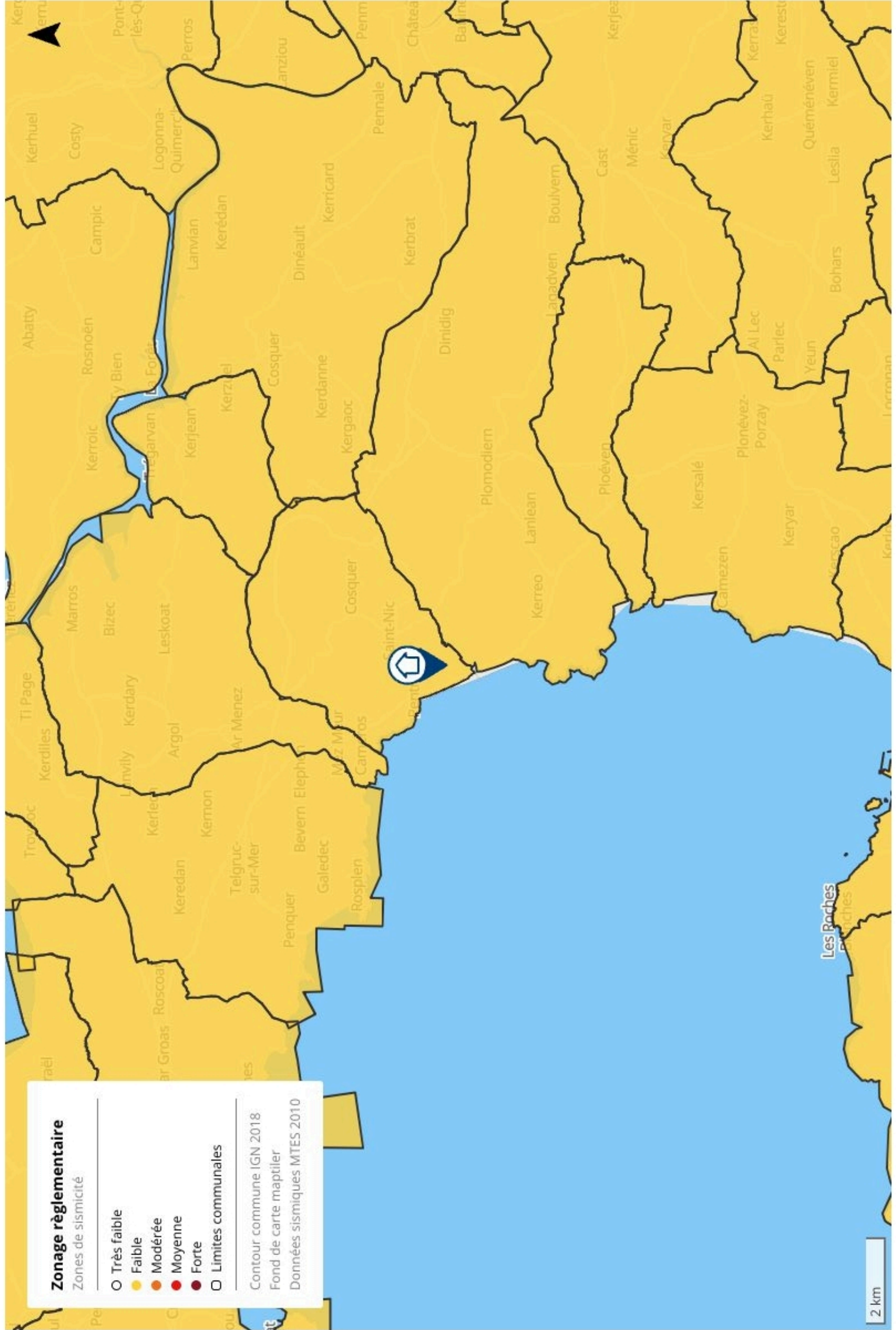
Pour connaître, votre zone de sismicité: <https://www.georisques.gouv.fr/> - rubrique « Connaître les risques près de chez moi »

Le moyen le plus sûr pour résister aux effets des séismes est la construction parasismique : concevoir et construire selon les normes parasismique en vigueur, tenir compte des caractéristiques géologiques et mécaniques du sol.

Pour en savoir plus:

Qu'est-ce qu'un séisme, comment mesure-t-on un séisme ? —> <https://www.georisques.gouv.fr/minformer-sur-un-risque/seisme>

Que faire en cas de séisme ? —> <https://www.georisques.gouv.fr/me-preparer-me-protger/que-faire-en-cas-de-seisme>



**Zonage réglementaire**

Zones de sismicité

- Très faible
- Faible
- Modérée
- Moyenne
- Forte
- Limites communales

Contour commune IGN 2018

Fond de carte maptiler

Données sismiques MTE5 2010

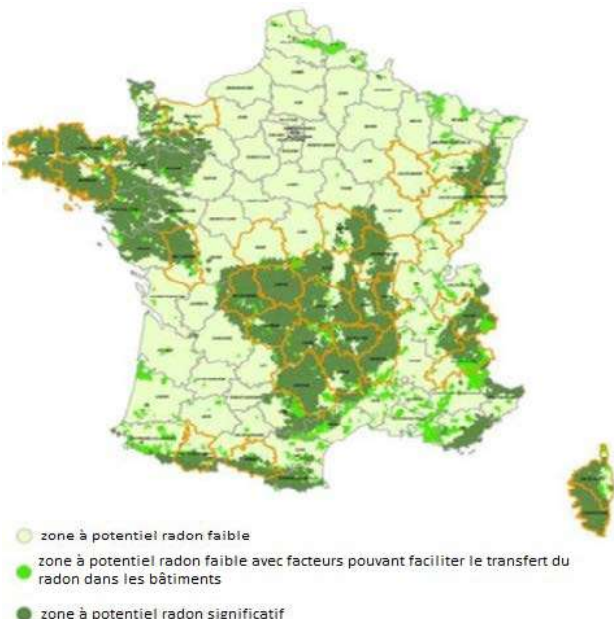
2 km

Les Roches



## Le zonage radon sur ma commune

### Le zonage à potentiel radon des sols France métropolitaine



### Qu'est-ce que le radon?

Le radon est un gaz radioactif naturel inodore, incolore et inerte chimiquement. Il est issu de la désintégration de l'uranium et du radium présents dans le sol et les roches.

Le radon est présent partout : dans l'air, le sol, l'eau avec une concentration très variable d'un lieu à l'autre suivant de nombreux facteurs : pression, température, porosité, ventilation...

Dans l'air extérieur, le radon se dilue rapidement et sa concentration moyenne reste généralement très faible. Par contre, dans les espaces clos comme les bâtiments, il peut s'accumuler et atteindre parfois des concentrations élevées.

Les zones les plus concernées par des niveaux élevés de radon dans les bâtiments sont celles ayant des formations géologiques naturellement riches en uranium (sous-sols granitiques et volcaniques).

La concentration en radon se mesure en becquerel par mètre cube d'air (Bq/m<sup>3</sup>) et le niveau moyen de radon dans l'habitat français est inférieur à 100 Bq/m<sup>3</sup>. Il existe néanmoins d'importantes disparités liées aux caractéristiques du sol, mais aussi du bâtiment et de sa ventilation. La concentration varie également selon les habitudes de ses occupants en matière d'aération et de chauffage.

### Quel est le risque pour la santé ?

Le radon est classé comme cancérigène certain pour le poumon depuis 1987 (Centre international de recherche sur le cancer de l'OMS). En effet, le radon crée, en se désintégrant, des descendants solides radioactifs (polonium, bismuth, plomb) qui peuvent se fixer sur les aérosols de l'air et, une fois inhalés, se déposer le long des voies respiratoires en provoquant leur irradiation.

À long terme, l'inhalation du radon conduit à augmenter le risque de développer un cancer du poumon. Cette augmentation est proportionnelle à l'exposition cumulée tout au long de sa vie.

En France, le radon est la seconde cause de cancer du poumon, après le tabac, et on estime qu'environ 3000 décès par an lui sont imputables. Qui plus est, pour une même exposition au radon, le risque de développer un cancer du poumon est environ 20 fois plus élevé pour un fumeur que pour un non-fumeur.

### Comment connaître l'exposition au radon dans son habitation ?

Le seul moyen de connaître son niveau d'exposition au radon est de le mesurer grâce à des détecteurs (dosimètres radon) pendant au moins de 2 mois en période de chauffe (mi-septembre à fin avril) dans les pièces aux niveaux les plus bas occupés (séjour et chambre de préférence). En effet, le radon provenant principalement des sols sous les bâtiments, les expositions les plus élevées se situent généralement dans les lieux de vie les plus proches du sol.

Les détecteurs sont commercialisés et analysés par des laboratoires spécialisés (renseignements disponibles sur les sites internet mentionnés dans les contacts utiles ci-dessous). Des détecteurs peuvent également être mis à disposition ponctuellement lors de campagnes de prévention (renseignements auprès de sa commune, de l'agence régionale de santé (ARS) ou de la direction régionale de l'environnement, de l'aménagement et du logement (DREAL)).

Il est recommandé d'avoir un niveau de radon dans son logement inférieur au niveau de référence fixé à 300 Bq/m<sup>3</sup>, et plus généralement, le plus bas raisonnablement possible.

### Comment réduire l'exposition au radon dans son habitation ?

Des solutions techniques existent pour réduire la concentration en radon dans son habitation :

- ✓ aérer quotidiennement son domicile par l'ouverture des fenêtres au moins 10 minutes par jour ;
- ✓ ne pas obstruer les entrées et les sorties d'air, quand elles existent, et les nettoyer régulièrement ;
- ✓ veiller à l'entretien régulier du système de ventilation, quand il existe, et à changer les filtres régulièrement.

Les travaux d'aménagement suivants permettent également de réduire la concentration en radon dans son habitation :

- ✓ assurer l'étanchéité de l'interface entre le bâtiment et le sol vis-à-vis du passage du radon (fissures, joints sol/mur, passages des réseaux) ;
- ✓ améliorer, rétablir ou mettre en œuvre une ventilation naturelle ou mécanique dans le soubassement de son domicile.

Les solutions techniques sont à choisir et à adapter à son bâtiment. Aussi, il est conseillé de faire appel à des professionnels du bâtiment qui pourront réaliser un diagnostic de la situation et aider à choisir les solutions les plus adaptées. Une fois ces solutions mises en œuvre, il est recommandé de vérifier leur efficacité en réalisant de nouvelles mesures de radon.

## Information acquéreur – locataire (IAL – article L.125-5 du CE) sur le risque radon

### Le potentiel radon des sols

Le potentiel radon des sols représente la capacité du sol à émettre du radon. Il prend en compte la richesse en uranium et radium présents dans les roches du sous-sol, la porosité du sol ainsi que plusieurs facteurs géologiques particuliers pouvant favoriser la remontée du radon vers la surface comme les failles, les cavités souterraines, les zones minières...

Il ne permet pas de connaître la concentration dans son habitation et donc son exposition réelle au radon qui dépend aussi de la qualité de la construction et de son mode de vie. Il permet toutefois d'émettre certaines recommandations selon son intensité.

### Recommandations pour un logement situé dans une commune à potentiel radon significatif (zone 3)

Il est recommandé de procéder au mesurage du radon dans son logement dans des pièces aux niveaux les plus bas occupés. Le nombre de détecteurs à placer dépend de la surface du bâtiment, avec a minima deux détecteurs à positionner de préférence dans le séjour et une chambre.

Si les résultats sont inférieurs au niveau de référence de 300 Bq/m<sup>3</sup>, aucune action particulière n'apparaît aujourd'hui nécessaire, à l'exception des bonnes pratiques en termes de qualité de l'air intérieur de son logement (aération quotidienne de son logement par ouverture des fenêtres au moins dix minutes par jour, pas d'obstruction des systèmes de ventilation...).

Si les résultats dépassent légèrement le niveau de référence, il est recommandé de mettre en œuvre des solutions techniques pour réduire l'exposition au radon dans son habitation. De nouvelles mesures sont à réaliser à l'issue de la réalisation des travaux pour vérifier leur efficacité.

Si les résultats dépassent fortement le niveau de référence (> 1000 Bq/m<sup>3</sup>), il est fortement recommandé de mettre en œuvre des solutions techniques pour réduire l'exposition au radon dans son habitation. Les solutions sont à choisir et à adapter au bâtiment. Aussi, il est conseillé de faire appel à des professionnels du bâtiment qui pourront réaliser un diagnostic de la situation et aider à choisir les solutions les plus adaptées. Ces solutions peuvent être mises en œuvre progressivement en fonction des difficultés de réalisation ou de leur coût. À l'issue des travaux, il convient de réaliser de nouvelles mesures de radon pour vérifier leur efficacité.

Quel que soit le niveau de radon mesuré dans son logement, si des travaux de rénovation énergétique sont engagés (changement des fenêtres...), il convient de s'assurer du maintien d'un taux de renouvellement de l'air suffisant et d'aérer quotidiennement son logement par ouverture des fenêtres au moins dix minutes par jour. De nouvelles mesures de radon sont également conseillées pour connaître l'évolution de sa situation.

### Pour en savoir plus – contacts utiles

Ministère de la transition écologique et de la cohésion des territoires : [www.georisques.gouv.fr](http://www.georisques.gouv.fr)  
Ministère de la santé et de la prévention : <https://sante.gouv.fr/sante-et-environnement/batiments/article/radon>  
Au niveau régional :  
ARS (santé, environnement) : [www.ars.sante.fr](http://www.ars.sante.fr)  
DREAL (logement) : <https://www.ecologie.gouv.fr/services-deconcentres-des-ministeres>  
Informations sur le radon :  
Institut de radioprotection et de sûreté nucléaire (risque, mesure) : [www.irsn.fr/radon](http://www.irsn.fr/radon)



## Fiche d'information sur les obligations de débroussaillage

Le bien que vous souhaitez acquérir ou louer est concerné par l'obligation légale de débroussaillage (OLD). Cette fiche précise les modalités qui s'y rapportent.

Le débroussaillage autour des habitations, routes et autres installations ou équipements est la meilleure des protections : **90 % des maisons détruites lors des feux de forêt se situent sur des terrains pas ou mal débroussaillés.**

Débroussailler les abords de son habitation, **c'est créer une ceinture de sécurité en cas de feu de forêt**, dans le but de se protéger, de protéger ses proches et ses biens, faciliter l'intervention des secours et de protéger la biodiversité et son cadre de vie.



Terrain respectant les obligations de débroussaillage, source : ONF.

Le débroussaillage consiste sur une profondeur d'au moins 50 mètres<sup>1</sup> autour de son habitation, à **réduire la quantité de végétaux** et à **créer des discontinuités** dans la végétation restante.

Ce n'est ni une coupe rase, ni un défrichage. Il s'agit de couper la végétation herbacée, les buissons et les arbustes, et selon votre département, de mettre à distance les arbres pour qu'ils ne se touchent pas.

Cette mesure est rendue obligatoire par le code forestier dans les territoires particulièrement exposés au risque d'incendie. Sont concernées toutes les **constructions situées à l'intérieur et à moins de 200 mètres des massifs forestiers, landes, maquis ou garrigues classés à risque d'incendie.**

Cette obligation relève de la responsabilité du propriétaire de la construction.

Selon la configuration de votre parcelle, et pour respecter la profondeur du débroussaillage, vous pourriez être tenu d'intervenir sur des parcelles voisines, au-delà des limites de votre propriété.

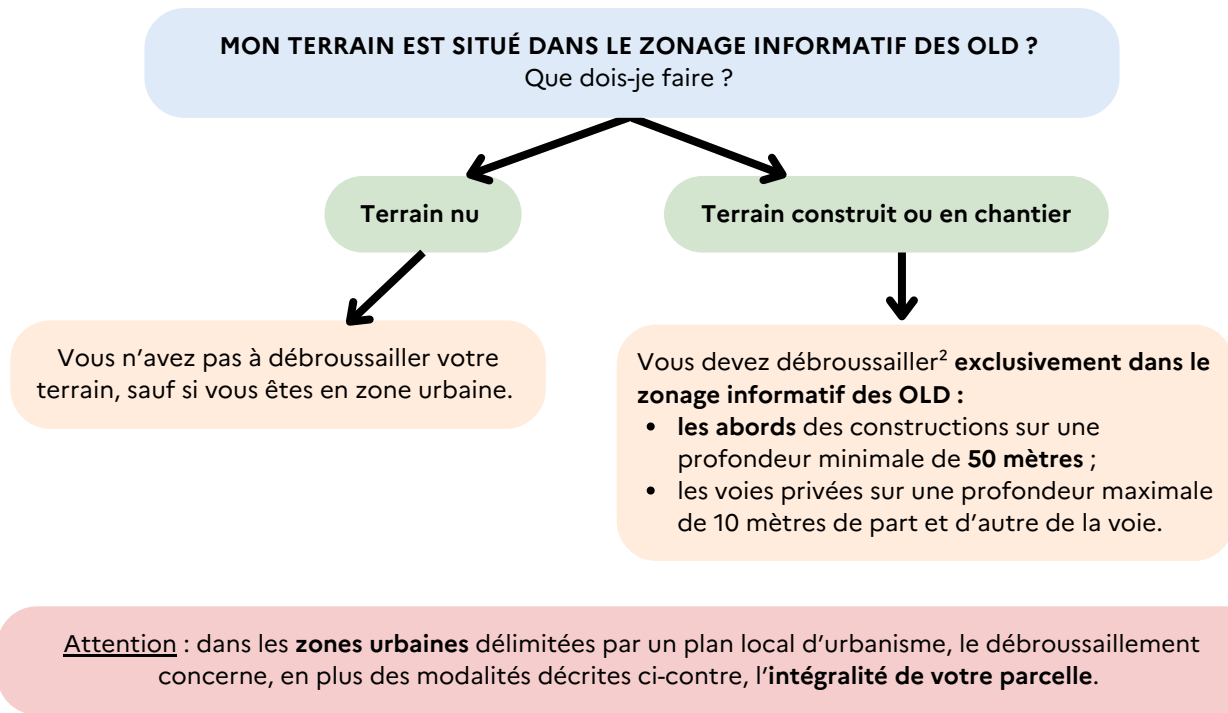
En cas de non-respect de ces obligations, vous vous exposez à des sanctions, qu'elles soient pénales ou administratives

<sup>1</sup> Le préfet ou le maire peut porter cette obligation à 100 mètres.

## QUELLES RÈGLES S'APPLIQUENT SUR VOTRE TERRAIN ?

Vous pouvez consulter le zonage informatif à l'adresse suivante :

<https://www.georisques.gouv.fr/me-preparer-me-protger/OLD-obligations-legales-de-debroussaillement>



### Des règles particulières peuvent s'appliquer :

- aux terrains situés à proximité d'infrastructures linéaires (réseaux électriques, voies ferrées, etc.) : profondeur de débroussaillage, consignes de mise en œuvre, etc. ;
- et aussi aux terrains servant d'assiette à une zone d'aménagement concertée, une association foncière urbaine, un lotissement, un site SEVESO, un camping, etc.

### Qui est concerné par les travaux de débroussaillage ?

**Le propriétaire de la construction est responsable du débroussaillage** autour de celle-ci. Un locataire peut effectuer le débroussaillage si cela est précisé dans son contrat de location, cela n'exonère cependant pas le propriétaire de sa responsabilité pénale.

Attention : les obligations légales de débroussaillage liées à vos constructions sont à réaliser sur une **profondeur minimale de 50 mètres** à compter de celles-ci. Elles ne se limitent pas nécessairement aux limites de votre parcelle. **Vous pouvez donc être amené à réaliser des travaux de débroussaillage sur une parcelle voisine.**

Dans ce cas :

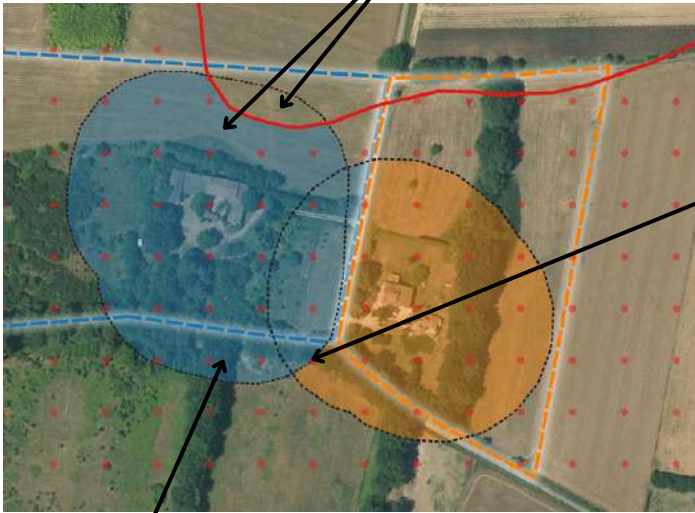
- informez vos voisins de vos obligations de débroussaillage sur leur terrain. Il est recommandé de formaliser votre demande d'accès par un **courrier avec accusé de réception**, précisant la nature des travaux à réaliser ([modèle de courrier](#)) ;
- vos voisins peuvent choisir d'effectuer eux-mêmes le débroussaillage qui vous incombe. Cependant, s'ils ne souhaitent pas le réaliser eux-mêmes mais qu'ils vous refusent l'accès, ou qu'ils ne répondent pas à votre demande d'accès au bout d'un mois à compter de la notification, la responsabilité du débroussaillage leur incombera. Vous devrez en informer le maire.

<sup>2</sup> Dans la limite du zonage informatif des obligations légales de débroussaillage.

<sup>3</sup> Cette profondeur est fixée par arrêté préfectoral.

## EXEMPLE :







Le propriétaire débroussaille les abords de sa maison sur une profondeur de 50 mètres à l'intérieur seulement du zonage informatif des OLD.



Source : IGN - ortho express 2020

En cas de superposition, l'obligation de mise en œuvre incombe en **priorité au propriétaire de la zone de superposition**.

Si la superposition concerne une **parcelle tierce qui ne génère pas d'OLD** elle-même, **chaque propriétaire dont les OLD débordent sur cette parcelle est responsable du débroussaillage des zones les plus proches des limites de sa propre parcelle**.

-  Zonage informatif des OLD
-  Parcelle propriétaire A
-  OLD qui incombe au propriétaire A
-  Parcelle propriétaire B
-  OLD qui incombe au propriétaire B
-  Profondeur de 50 mètres autour des constructions

Attention, le débroussaillage doit être réalisé **de manière continue sans tenir compte des limites de la propriété et peut ainsi déborder sur une parcelle voisine**.

## COMMENT ET QUAND DÉBROUSSAILLER ?

Les modalités précises de mise en œuvre du débroussaillage sont adaptées au mieux aux conditions locales de votre département. **Premier réflexe : allez consulter le site de votre préfecture !**

Le débroussaillage comprend plusieurs types de travaux :

- des travaux de réduction importante de la végétation, qui peuvent nécessiter la coupe d'arbres ou d'arbustes, travaux recommandés durant les saisons **d'automne et d'hiver** ;
- l'entretien des zones déjà débroussaillées, qui consiste à maintenir une faible densité de végétation au sol en coupant les herbes et les broussailles ;
- le nettoyage après une opération d'entretien, comprenant l'élimination des résidus végétaux et l'éloignement de tout combustible potentiel aux abords de l'habitation.



### Que faire des déchets verts ?

Vous pouvez les broyer ou les composter, car ils sont biodégradables. Vous avez également la possibilité de les déposer à la déchetterie. Vous pouvez vous renseigner auprès de votre mairie pour connaître les modalités de traitement des déchets verts dans votre commune, communauté de communes ou agglomération.

## QUE RISQUEZ-VOUS SI VOUS NE DÉBROUSAILLEZ PAS VOTRE TERRAIN ?

Ne pas débroussailler son terrain, c'est **risquer l'incendie de son habitation**, mettre l'environnement et soi-même **en danger et compliquer l'intervention des services d'incendie et de secours**. Vous vous exposez également à des sanctions, telles que :

- des **sanctions pénales** : de la contravention de 5e classe, pouvant aller jusqu'à 1 500 €, au délit puni de 50 €/m<sup>2</sup> non débroussaillé ;
- des **sanctions administratives** : mise en demeure de débroussailler avec astreinte , amende administrative allant jusqu'à 50 €/m<sup>2</sup> pour les zones non débroussaillées , exécution d'office : la commune peut réaliser les travaux et facturer le propriétaire ;
- une **franchise sur le remboursement des assurances**.



Maison non débrousaillée, partiellement détruite par le passage d'un feu, Rognac (13), source : ONF.

Pour aller plus loin sur les obligations légales de débroussaillage :

[Site internet de votre préfecture](#)

[Jedebroussaille.gouv.fr](http://Jedebroussaille.gouv.fr)

[Dossier expert sur les feux de forêt | Géorisques](#)

[Obligations légales de débroussaillage | Géorisques](#)

[Articles L.134-5 à L.134-18 du code forestier](#)



**MINISTÈRE  
DE LA TRANSITION  
ÉCOLOGIQUE,  
DE LA BIODIVERSITÉ,  
DE LA FORÊT, DE LA MER  
ET DE LA PÊCHE**

Liberté  
Égalité  
Fraternité

# DPE Diagnostic de performance énergétique (logement)

N°ADEME : [2529E2708410X](#)  
Etabli le : 27/08/2025  
Valable jusqu'au : 26/08/2035

Ce document vous permet de savoir si votre logement est économe en énergie et préserve le climat. Il vous donne également des pistes pour améliorer ses performances et réduire vos factures. *Pour en savoir plus : <https://www.ecologie.gouv.fr/diagnostic-performance-energetique-dpe>*

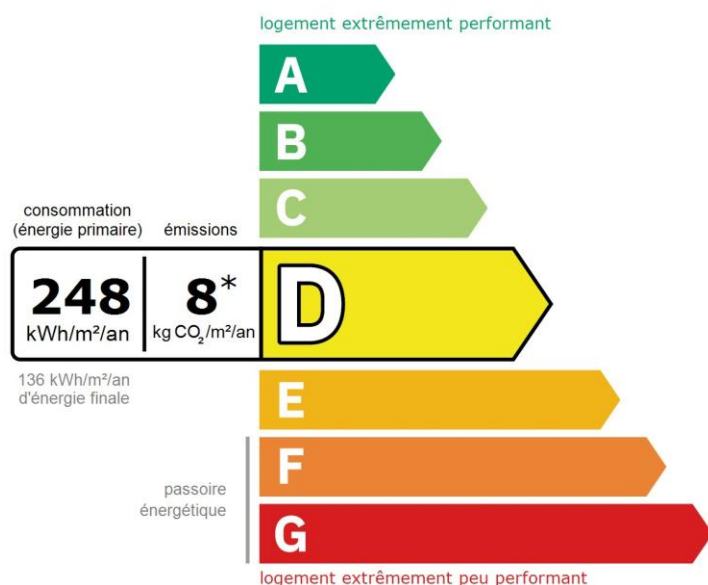


Adresse : **1 Bremelec**  
**29550 ST NIC**

Type de bien : Maison Individuelle  
Année de construction : 1975 - 1977  
Surface de référence : **121,74 m<sup>2</sup>**

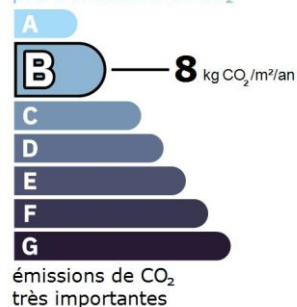
Propriétaire : Consorts Queffelec  
Adresse : 1 Bremelec 29550 ST NIC

## Performance énergétique et climatique



\* Dont émissions de gaz à effet de serre

peu d'émissions de CO<sub>2</sub>



Le niveau de consommation énergétique dépend de l'isolation du logement et de la performance des équipements.  
Pour l'améliorer, voir pages 4 à 6

Ce logement émet 976 kg de CO<sub>2</sub> par an, soit l'équivalent de 5 056 km parcourus en voiture.

Le niveau d'émissions dépend principalement des types d'énergies utilisées (bois, électricité, gaz, fioul, etc.)

## Estimation des coûts annuels d'énergie du logement

Les coûts sont estimés en fonction des caractéristiques de votre logement et pour une utilisation standard sur 5 usages (chauffage, eau chaude sanitaire, climatisation, éclairage, auxiliaires) voir p.3 pour voir les détails par poste.



entre **2 060 €** et **2 840 €** par an

Prix moyens des énergies indexés sur les années 2021, 2022, 2023 (abonnements compris)

Comment réduire ma facture d'énergie ? Voir p. 3

### Informations diagnostiqueur

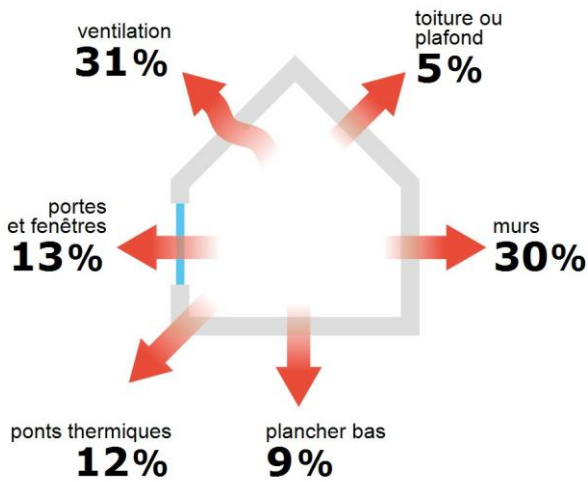
**SASU Cabinet Frieden**  
39 Place Charles de Gaulle  
29190 Pleyben  
tel : 0667422401

Diagnostiqueur : FRIEDEN Jonathan  
Email : [contact@cedimmo-diagnostic.fr](mailto:contact@cedimmo-diagnostic.fr)  
N° de certification : 10751499  
Organisme de certification : BUREAU VERITAS  
CERTIFICATION France

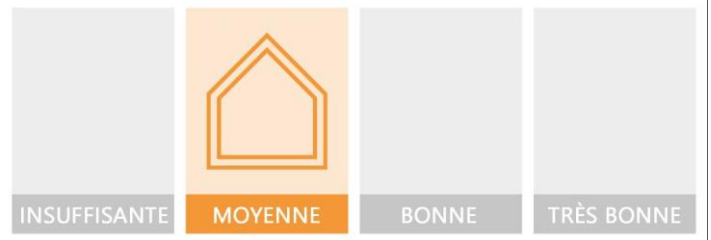


À l'attention du propriétaire du bien au moment de la réalisation du DPE : Dans le cadre du Règlement général sur la protection des données (RGPD), l'Ademe vous informe que vos données personnelles (Nom-Prénom-Adresse) sont stockées dans la base de données de l'observatoire DPE à des fins de contrôles ou en cas de contestations ou de procédures judiciaires. Ces données sont stockées jusqu'à la date de fin de validité du DPE. Vous disposez d'un droit d'accès, de rectification, de portabilité, d'effacement ou une limitation du traitement de ces données. Si vous souhaitez faire valoir votre droit, veuillez nous contacter à l'adresse mail indiquée à la page «Contacts» de l'Observatoire DPE (<https://observatoire-dpe.ademe.fr/>).

### Schéma des déperditions de chaleur



### Performance de l'isolation



### Système de ventilation en place



VMC SF Auto réglable de 2001 à 2012

### Confort d'été (hors climatisation)\*



Les caractéristiques de votre logement améliorant le confort d'été :



logement traversant



fenêtres équipées de volets extérieurs



toiture isolée

### Production d'énergies renouvelables

équipement(s) présent(s) dans ce logement :



chauffage au bois



D'autres solutions d'énergies renouvelables existent :



pompe à chaleur



chauffe-eau thermodynamique



panneaux solaires photovoltaïques



panneaux solaires thermiques

















géothermie



réseau de chaleur ou de froid vertueux

\*Le niveau de confort d'été présenté ici s'appuie uniquement sur les caractéristiques de votre logement (la localisation n'est pas prise en compte).

## Montants et consommations annuels d'énergie

Usage	Consommation d'énergie (en kWh énergie primaire)		Frais annuels d'énergie (fourchette d'estimation*)	Répartition des dépenses
 chauffage	 Electrique	18 159 (7 895 é.f.)	entre 1 390 € et 1 900 €	 68 %
	 Bois	6 046 (6 046 é.f.)	entre 210 € et 300 €	
 eau chaude	 Electrique	4 826 (2 098 é.f.)	entre 370 € et 510 €	 18 %
 refroidissement				0 %
 éclairage	 Electrique	529 (230 é.f.)	entre 40 € et 60 €	 2 %
 auxiliaires	 Electrique	665 (289 é.f.)	entre 50 € et 70 €	 2 %
<b>énergie totale pour les usages recensés :</b>		<b>30 226 kWh</b> (16 559 kWh é.f.)	entre <b>2 060 €</b> et <b>2 840 €</b> par an	

**Pour rester dans cette fourchette d'estimation, voir les recommandations d'usage ci-dessous**

Conventionnellement, ces chiffres sont donnés pour une température de chauffage de 19° réduite à 16°C la nuit ou en cas d'absence du domicile, une climatisation réglée à 28° (si présence de clim), et une consommation d'eau chaude de 120ℓ par jour.

é.f. → énergie finale


Prix moyens des énergies indexés sur les années 2021, 2022, 2023 (abonnements compris)

▲ Seules les consommations d'énergie nécessaires au chauffage, à la climatisation, à la production d'eau chaude sanitaire, à l'éclairage et aux auxiliaires (ventilateurs, pompes) sont prises en compte dans cette estimation. Les consommations liées aux autres usages (électroménager, appareils électroniques...) ne sont pas comptabilisées.

▲ Les factures réelles dépendront de nombreux facteurs : prix des énergies, météo de l'année (hiver froid ou doux...), nombre de personnes dans le logement et habitudes de vie, entretien des équipements....

## Recommandations d'usage pour votre logement

Quelques gestes simples pour maîtriser votre facture d'énergie :



### Température recommandée en hiver → 19°C

Chauffer à 19°C plutôt que 21°C, c'est -22% sur votre facture **soit -541€ par an**

#### Astuces

- Diminuez le chauffage quand vous n'êtes pas là.
- Chauffez les chambres à 17° la nuit.



### Si climatisation, température recommandée en été → 28°C

#### Astuces

- Fermez les fenêtres et volets la journée quand il fait chaud.
- Aérez votre logement la nuit.



### Consommation recommandée → 120ℓ/jour d'eau chaude à 40°C

Estimation faite par rapport à la surface de votre logement (2-3 personnes). Une douche de 5 minute = environ 40ℓ

49ℓ consommés en moins par jour, c'est -23% sur votre facture **soit -129€ par an**

#### Astuces





- Installez des mousseurs d'eau sur les robinets et un pommeau à faible débit sur la douche.
- Réduisez la durée des douches.








En savoir plus sur les bons réflexes d'économie d'énergie : [france-renov.gouv.fr](http://france-renov.gouv.fr)

Voir en annexe le descriptif détaillé du logement et de ses équipements

## Vue d'ensemble du logement






	description	isolation
 <b>Murs</b>	Mur en blocs de béton creux d'épaisseur $\leq 20$ cm avec un doublage rapporté avec isolation intérieure (4 cm) donnant sur l'extérieur Mur en briques creuses d'épaisseur $\leq 15$ cm avec un doublage rapporté avec isolation extérieure (2 cm) donnant sur un garage	insuffisante
 <b>Plancher bas</b>	Plancher lourd type entrevous terre-cuite, poutrelles béton donnant sur un sous-sol non chauffé avec isolation sous chape flottante (4 cm) Dalle béton donnant sur un terre-plein avec isolation sous chape flottante (4 cm) Plancher lourd type entrevous terre-cuite, poutrelles béton donnant sur un garage avec isolation intrinsèque ou en sous-face (2 cm)	insuffisante
 <b>Toiture/plafond</b>	Plafond sous solives bois donnant sur un comble très faiblement ventilé avec isolation extérieure (10 cm)	insuffisante
 <b>Portes et fenêtres</b>	Portes-fenêtres battantes avec soubassement pvc, double vitrage à isolation renforcée / Fenêtres oscillo-battantes pvc, double vitrage à isolation renforcée / Portes-fenêtres battantes avec soubassement bois, simple vitrage / Porte(s) bois opaque pleine	bonne

## Vue d'ensemble des équipements

	description
 <b>Chauffage</b>	Radiateur électrique NFC, NF** et NF*** avec en appoint un insert installé entre 1990 et 2004 avec programmateur pièce par pièce (système individuel)
 <b>Eau chaude sanitaire</b>	Ballon électrique à accumulation vertical (catégorie C ou 3 étoiles), contenance ballon 200 L
 <b>Climatisation</b>	Néant
 <b>Ventilation</b>	VMC SF Auto réglable de 2001 à 2012
 <b>Pilotage</b>	Avec intermittence pièce par pièce avec minimum de température

## Recommandations de gestion et d'entretien des équipements

Pour maîtriser vos consommations d'énergie, la bonne gestion et l'entretien régulier des équipements de votre logement sont essentiels.

	type d'entretien
 <b>Chauffe-eau</b>	Vérifier la température d'eau du ballon (55°C-60°C) pour éviter le risque de développement de la légionnelle (en dessous de 50°C).
 <b>Eclairage</b>	Eteindre les lumières lorsque personne n'utilise la pièce.
 <b>Isolation</b>	Faire vérifier les isolants et les compléter tous les 20 ans.
 <b>Radiateur</b>	Ne jamais placer un meuble devant un émetteur de chaleur.
 <b>Ventilation</b>	Nettoyage et réglage de l'installation tous les 3 ans par un professionnel. Nettoyer régulièrement les bouches. Veiller à ouvrir les fenêtres de chaque pièce très régulièrement

## Recommandations d'amélioration de la performance



Des travaux peuvent vous permettre d'améliorer significativement l'efficacité énergétique de votre logement et ainsi de faire des économies d'énergie, d'améliorer son confort, de le valoriser et de le rendre plus écologique. Le pack ① de travaux vous permet de réaliser les travaux prioritaires, et le pack ② d'aller vers un logement très performant.






Si vous en avez la possibilité, il est plus efficace et rentable de procéder à une rénovation globale de votre logement (voir packs de travaux ① + ② ci-dessous). La rénovation performante par étapes est aussi une alternative possible (réalisation du pack ① avant le pack ②). Faites-vous accompagner par un professionnel compétent (bureau d'études, architecte, entreprise générale de travaux, groupement d'artisans...) pour préciser votre projet et coordonner vos travaux.

1

## Les travaux essentiels


Montant estimé : 10700 à 16100€

Lot	Description	Performance recommandée
 Mur	Isolation des murs par l'intérieur. Avant d'isoler un mur, vérifier qu'il ne présente aucune trace d'humidité.	$R > 3,7 \text{ m}^2 \cdot \text{K}/\text{W}$
 Eau chaude sanitaire	Remplacer le système actuel par un appareil de type pompe à chaleur.	$\text{COP} = 3$
 Portes et fenêtres	Remplacer les fenêtres par des fenêtres double vitrage à isolation renforcée. ⚠ Travaux pouvant nécessiter une autorisation d'urbanisme	$U_w = 1,3 \text{ W}/\text{m}^2 \cdot \text{K}, S_w = 0,42$

2

## Les travaux à envisager

Montant estimé : 5300 à 7900€

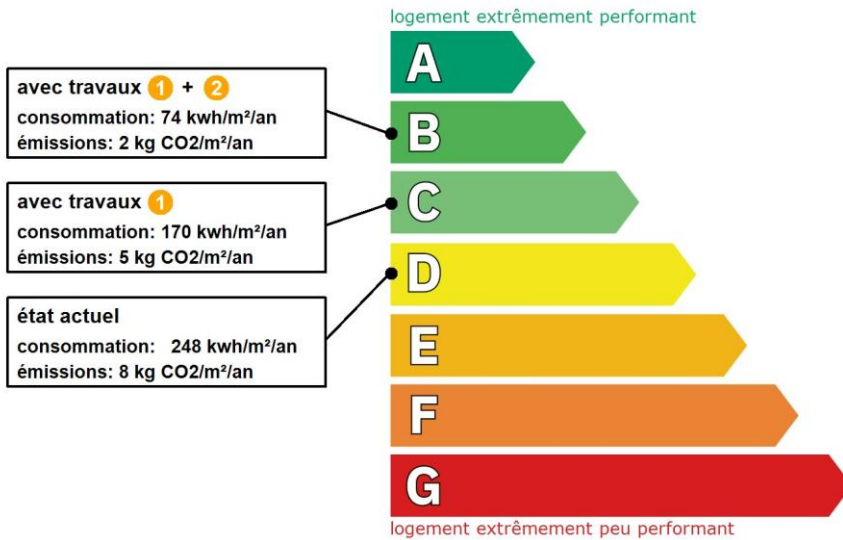
Lot	Description	Performance recommandée
 Chauffage	Remplacer le système de chauffage par une pompe à chaleur air/air non réversible (la climatisation n'est pas considérée, en cas de mise en place votre étiquette énergie augmentera sensiblement).	$\text{SCOP} = 4$

## Commentaires :

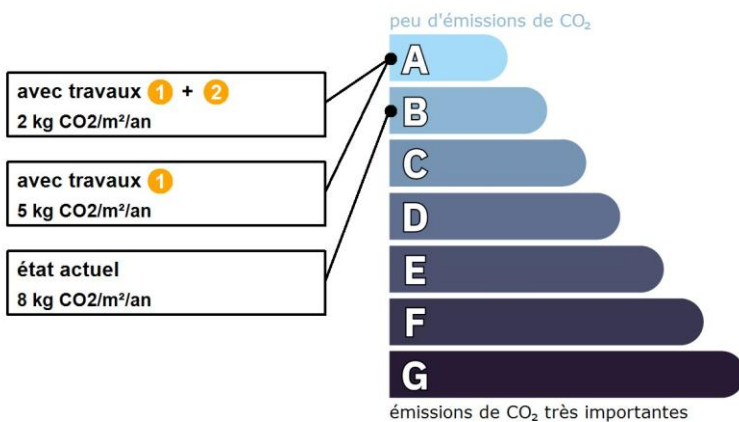
Néant

Recommandations d'amélioration de la performance (suite)

Évolution de la performance après travaux



Dont émissions de gaz à effet de serre



Préparez votre projet !

Contactez le conseiller France Rénov' le plus proche de chez vous, pour des conseils gratuits et indépendants sur vos choix de travaux et d'artisans :

<https://france-renov.gouv.fr/espaces-conseil-fr>

ou 0808 800 700 (prix d'un appel local)

Vous pouvez bénéficier d'aides, de primes et de subventions pour vos travaux :

<https://france-renov.gouv.fr/aides>



Pour répondre à l'urgence climatique et environnementale, la France s'est fixée pour objectif d'ici 2050 de rénover l'ensemble des logements à un haut niveau de performance énergétique.

À court terme, la priorité est donnée à la suppression des énergies fortement émettrices de gaz à effet de serre (fioul, charbon) et à l'éradication des «passoires énergétiques» d'ici 2028.

## Fiche technique du logement

Cette fiche liste les caractéristiques techniques du bien diagnostiqué renseignées par le diagnostiqueur pour obtenir les résultats présentés dans ce document. En cas de problème, contactez la personne ayant réalisé ce document ou l'organisme certificateur qui l'a certifiée (diagnostiqueurs.din.developpement-durable.gouv.fr).

Le présent rapport est établi par une personne dont les compétences sont certifiées par :  
BUREAU VERITAS CERTIFICATION France - 1 place Zaha Hadid 92400 COURBEVOIE

Référence du logiciel validé : **LICIEL Diagnostics v4 [Moteur BBS Slama: 2024.6.1.0]** Justificatifs fournis pour établir le DPE :  
Référence du DPE : **20253451** Néant  
Date de visite du bien : **27/08/2025**  
Invariant fiscal du logement : **N/A**  
Référence de la parcelle cadastrale : **Section cadastrale AD, Parcelle(s) n° 59**  
Méthode de calcul utilisée pour l'établissement du DPE : **3CL-DPE 2021**  
Numéro d'immatriculation de la copropriété : **N/A**

La **surface de référence** d'un logement est la surface habitable du logement au sens de l'article R. 156-1 du code de la construction et de l'habitation, à laquelle sont ajoutées les surfaces des vérandas chauffées ainsi que les surfaces des locaux chauffés pour l'usage principal d'occupation humaine, d'une hauteur sous plafond d'au moins 1,80 mètres.

### Explications personnalisées sur les éléments pouvant amener à des différences entre les consommations estimées et les consommations réelles :

Les consommations de ce DPE sont calculées pour des conditions d'usage fixées (on considère que les occupants les utilisent suivant des conditions standard), et pour des conditions climatiques moyennes du lieu. Il peut donc apparaître des divergences importantes entre les factures d'énergie que vous payez et la consommation conventionnelle pour plusieurs raisons : suivant la rigueur de l'hiver ou le comportement réellement constaté des occupants, qui peuvent s'écarter fortement de celui choisi dans les conditions standard et également les frais d'énergie qui font intervenir des valeurs qui varient sensiblement dans le temps. Ce DPE utilise des valeurs qui reflètent les prix moyens des énergies que l'Observatoire de l'Énergie constate au niveau national et donc peut s'écarter du prix de votre abonnement. De plus, ce DPE a été réalisé selon une modélisation 3CL (définie par arrêté) qui est sujette à des modifications dans le temps qui peuvent également faire évoluer les résultats.








Nombres d'autres facteurs peuvent également créer des écarts significatifs tels que:

- Le manque d'élément justificatif transmis à l'auditeur (dates et caractéristiques de travaux)
- Le réglages non conventionnel des radiateurs
- La manière de ventiler le logement
- Le nombre d'occupants du logement
- Les différences de tarification des énergies
- Les habitudes de vie (taux de présence, télé-travail.....)
- L'utilisation partielle du bien alors que la méthode prend en compte toute la surface de référence comme étant chauffé
- Les vétustés et dégradations des matériaux isolants





Remarques: Liste d'exemples non exhaustive.


Absence de document pouvant justifier la présence d'isolation sur les parois ou la période de travaux de rénovation.



















































## Généralités



















































Donnée d'entrée	Origine de la donnée	Valeur renseignée
Département	 Observé / mesuré	29 Finistère
Altitude	 Donnée en ligne	38 m
Type de bien	 Observé / mesuré	Maison Individuelle
Année de construction	 Estimé	1975 - 1977
Surface de référence du logement	 Observé / mesuré	121,74 m²
Nombre de niveaux du logement	 Observé / mesuré	2
Hauteur moyenne sous plafond	 Observé / mesuré	2,54 m

















































## Enveloppe

Donnée d'entrée	Origine de la donnée	Valeur renseignée
Mur 1 Nord, Sud, Est, Ouest	 Observé / mesuré	49,93 m²
	 Observé / mesuré	l'extérieur
	 Observé / mesuré	Mur en blocs de béton creux
	 Observé / mesuré	≤ 20 cm

<b>Mur 2 Nord, Est</b>	Isolation		Observé / mesuré	oui
	Epaisseur isolant		Observé / mesuré	4 cm
	Doublage rapporté avec lame d'air		Observé / mesuré	plus de 15mm, bois, plâtre ou brique
	Surface du mur		Observé / mesuré	19,64 m <sup>2</sup>
	Type d'adjacence		Observé / mesuré	un garage
	Surface Aiu		Observé / mesuré	36,91 m <sup>2</sup>
	Etat isolation des parois Aiu		Observé / mesuré	non isolé
	Surface Aue		Observé / mesuré	36,91 m <sup>2</sup>
	Etat isolation des parois Aue		Observé / mesuré	non isolé
	Matériau mur		Observé / mesuré	Mur en briques creuses
	Epaisseur mur		Observé / mesuré	≤ 15 cm
	Isolation		Observé / mesuré	oui
	Epaisseur isolant		Observé / mesuré	2 cm
	Doublage rapporté avec lame d'air		Observé / mesuré	plus de 15mm, bois, plâtre ou brique
	<b>Mur 3 Nord, Sud, Est, Ouest</b>	Surface du mur		Observé / mesuré
Type d'adjacence			Observé / mesuré	l'extérieur
Matériau mur			Observé / mesuré	Mur en blocs de béton creux
Epaisseur mur			Observé / mesuré	≤ 20 cm
Isolation			Observé / mesuré	oui
Epaisseur isolant			Observé / mesuré	4 cm
Doublage rapporté avec lame d'air			Observé / mesuré	plus de 15mm, bois, plâtre ou brique
<b>Plancher 1</b>	Surface de plancher bas		Observé / mesuré	31,8 m <sup>2</sup>
	Type d'adjacence		Observé / mesuré	un sous-sol non chauffé
	Etat isolation des parois Aue		Observé / mesuré	non isolé
	Périmètre plancher bâtiment déperditif		Observé / mesuré	14,74 m
	Surface plancher bâtiment déperditif		Observé / mesuré	31,8 m <sup>2</sup>
	Type de pb		Observé / mesuré	Plancher lourd type entrevous terre-cuite, poutrelles béton
	Isolation: oui / non / inconnue		Observé / mesuré	oui
	Epaisseur isolant		Observé / mesuré	4 cm
<b>Plancher 2</b>	Surface de plancher bas		Observé / mesuré	23,19 m <sup>2</sup>
	Type d'adjacence		Observé / mesuré	un terre-plein
	Etat isolation des parois Aue		Observé / mesuré	non isolé
	Périmètre plancher bâtiment déperditif		Observé / mesuré	9,7 m
	Surface plancher bâtiment déperditif		Observé / mesuré	23,19 m <sup>2</sup>
	Type de pb		Observé / mesuré	Dalle béton
	Isolation: oui / non / inconnue		Observé / mesuré	oui
	Epaisseur isolant		Observé / mesuré	4 cm
<b>Plancher 3</b>	Surface de plancher bas		Observé / mesuré	15,86 m <sup>2</sup>
	Type d'adjacence		Observé / mesuré	un garage
	Surface Aiu		Observé / mesuré	36,91 m <sup>2</sup>
	Etat isolation des parois Aiu		Observé / mesuré	non isolé
	Surface Aue		Observé / mesuré	36,91 m <sup>2</sup>
	Etat isolation des parois Aue		Observé / mesuré	non isolé
	Type de pb		Observé / mesuré	Plancher lourd type entrevous terre-cuite, poutrelles béton
	Isolation: oui / non / inconnue		Observé / mesuré	oui
<b>Plafond</b>	Epaisseur isolant		Observé / mesuré	2 cm
	Surface de plancher haut		Observé / mesuré	74,97 m <sup>2</sup>
	Type d'adjacence		Observé / mesuré	un comble très faiblement ventilé
	Surface Aiu		Observé / mesuré	74,97 m <sup>2</sup>
	Surface Aue		Observé / mesuré	110 m <sup>2</sup>

	Etat isolation des parois Aue	 Observé / mesuré	non isolé	
	Type de ph	 Observé / mesuré	Plafond sous solives bois	
	Isolation	 Observé / mesuré	oui	
	Epaisseur isolant	 Observé / mesuré	10 cm	
<b>Fenêtre 1 Ouest</b>	Surface de baies	 Observé / mesuré	1,44 m <sup>2</sup>	
	Placement	 Observé / mesuré	Mur 1 Nord, Sud, Est, Ouest	
	Orientation des baies	 Observé / mesuré	Ouest	
	Inclinaison vitrage	 Observé / mesuré	vertical	
	Type ouverture	 Observé / mesuré	Fenêtres oscillo-battantes	
	Type menuiserie	 Observé / mesuré	PVC	
	Type de vitrage	 Observé / mesuré	double vitrage	
	Epaisseur lame air	 Observé / mesuré	20 mm	
	Présence couche peu émissive	 Observé / mesuré	oui	
	Gaz de remplissage	 Observé / mesuré	Argon / Krypton	
	Positionnement de la menuiserie	 Observé / mesuré	au nu intérieur	
	Largeur du dormant menuiserie	 Observé / mesuré	Lp: 10 cm	
	Type volets	 Observé / mesuré	Jalousie accordéon	
	Type de masques proches	 Observé / mesuré	Absence de masque proche	
	Type de masques lointains	 Observé / mesuré	Absence de masque lointain	
	<b>Fenêtre 2 Est</b>	Surface de baies	 Observé / mesuré	1,43 m <sup>2</sup>
		Placement	 Observé / mesuré	Mur 1 Nord, Sud, Est, Ouest
Orientation des baies		 Observé / mesuré	Est	
Inclinaison vitrage		 Observé / mesuré	vertical	
Type ouverture		 Observé / mesuré	Fenêtres oscillo-battantes	
Type menuiserie		 Observé / mesuré	PVC	
Type de vitrage		 Observé / mesuré	double vitrage	
Epaisseur lame air		 Observé / mesuré	16 mm	
Présence couche peu émissive		 Observé / mesuré	oui	
Gaz de remplissage		 Observé / mesuré	Argon / Krypton	
Positionnement de la menuiserie		 Observé / mesuré	au nu intérieur	
Largeur du dormant menuiserie		 Observé / mesuré	Lp: 10 cm	
Type volets		 Observé / mesuré	Volets roulants PVC (tablier < 12mm)	
Type de masques proches		 Observé / mesuré	Absence de masque proche	
Type de masques lointains		 Observé / mesuré	Absence de masque lointain	
<b>Fenêtre 3 Sud</b>		Surface de baies	 Observé / mesuré	5,07 m <sup>2</sup>
		Placement	 Observé / mesuré	Mur 3 Nord, Sud, Est, Ouest
	Orientation des baies	 Observé / mesuré	Sud	
	Inclinaison vitrage	 Observé / mesuré	vertical	
	Type ouverture	 Observé / mesuré	Fenêtres oscillo-battantes	
	Type menuiserie	 Observé / mesuré	PVC	
	Type de vitrage	 Observé / mesuré	double vitrage	
	Epaisseur lame air	 Observé / mesuré	20 mm	
	Présence couche peu émissive	 Observé / mesuré	oui	
	Gaz de remplissage	 Observé / mesuré	Argon / Krypton	
	Positionnement de la menuiserie	 Observé / mesuré	au nu intérieur	
	Largeur du dormant menuiserie	 Observé / mesuré	Lp: 10 cm	
	Type volets	 Observé / mesuré	Jalousie accordéon	
	Type de masques proches	 Observé / mesuré	Absence de masque proche	
	Type de masques lointains	 Observé / mesuré	Absence de masque lointain	
	<b>Fenêtre 4 Nord</b>	Surface de baies	 Observé / mesuré	2,95 m <sup>2</sup>

	Placement	 Observé / mesuré	Mur 3 Nord, Sud, Est, Ouest
	Orientation des baies	 Observé / mesuré	Nord
	Inclinaison vitrage	 Observé / mesuré	vertical
	Type ouverture	 Observé / mesuré	Fenêtres oscillo-battantes
	Type menuiserie	 Observé / mesuré	PVC
	Type de vitrage	 Observé / mesuré	double vitrage
	Epaisseur lame air	 Observé / mesuré	20 mm
	Présence couche peu émissive	 Observé / mesuré	oui
	Gaz de remplissage	 Observé / mesuré	Argon / Krypton
	Positionnement de la menuiserie	 Observé / mesuré	au nu intérieur
	Largeur du dormant menuiserie	 Observé / mesuré	Lp: 10 cm
	Type volets	 Observé / mesuré	Jalousie accordéon
	Type de masques proches	 Observé / mesuré	Absence de masque proche
	Type de masques lointains	 Observé / mesuré	Absence de masque lointain
	Surface de baies	 Observé / mesuré	0,56 m <sup>2</sup>
<b>Fenêtre 5 Est</b>	Placement	 Observé / mesuré	Mur 3 Nord, Sud, Est, Ouest
	Orientation des baies	 Observé / mesuré	Est
	Inclinaison vitrage	 Observé / mesuré	vertical
	Type ouverture	 Observé / mesuré	Fenêtres oscillo-battantes
	Type menuiserie	 Observé / mesuré	PVC
	Type de vitrage	 Observé / mesuré	double vitrage
	Epaisseur lame air	 Observé / mesuré	16 mm
	Présence couche peu émissive	 Observé / mesuré	oui
	Gaz de remplissage	 Observé / mesuré	Argon / Krypton
	Positionnement de la menuiserie	 Observé / mesuré	au nu intérieur
	Largeur du dormant menuiserie	 Observé / mesuré	Lp: 10 cm
	Type de masques proches	 Observé / mesuré	Absence de masque proche
	Type de masques lointains	 Observé / mesuré	Absence de masque lointain
		Surface de baies	 Observé / mesuré
<b>Porte-fenêtre 1 Sud</b>	Placement	 Observé / mesuré	Mur 1 Nord, Sud, Est, Ouest
	Orientation des baies	 Observé / mesuré	Sud
	Inclinaison vitrage	 Observé / mesuré	vertical
	Type ouverture	 Observé / mesuré	Portes-fenêtres battantes avec soubassement
	Type menuiserie	 Observé / mesuré	PVC
	Type de vitrage	 Observé / mesuré	double vitrage
	Epaisseur lame air	 Observé / mesuré	16 mm
	Présence couche peu émissive	 Observé / mesuré	oui
	Gaz de remplissage	 Observé / mesuré	Argon / Krypton
	Positionnement de la menuiserie	 Observé / mesuré	au nu intérieur
	Largeur du dormant menuiserie	 Observé / mesuré	Lp: 10 cm
	Type volets	 Observé / mesuré	Volets roulants PVC (tablier < 12mm)
	Type de masques proches	 Observé / mesuré	Absence de masque proche
	Type de masques lointains	 Observé / mesuré	Absence de masque lointain
	Surface de baies	 Observé / mesuré	3,17 m <sup>2</sup>
<b>Porte-fenêtre 2 Ouest</b>	Placement	 Observé / mesuré	Mur 1 Nord, Sud, Est, Ouest
	Orientation des baies	 Observé / mesuré	Ouest
	Inclinaison vitrage	 Observé / mesuré	vertical
	Type ouverture	 Observé / mesuré	Portes-fenêtres battantes avec soubassement
	Type menuiserie	 Observé / mesuré	PVC
	Type de vitrage	 Observé / mesuré	double vitrage

<b>Porte-fenêtre 3 Nord</b>	Epaisseur lame air	 Observé / mesuré	16 mm
	Présence couche peu émissive	 Observé / mesuré	oui
	Gaz de remplissage	 Observé / mesuré	Argon / Krypton
	Positionnement de la menuiserie	 Observé / mesuré	au nu intérieur
	Largeur du dormant menuiserie	 Observé / mesuré	Lp: 10 cm
	Type volets	 Observé / mesuré	Volets roulants PVC (tablier < 12mm)
	Type de masques proches	 Observé / mesuré	Absence de masque proche
	Type de masques lointains	 Observé / mesuré	Absence de masque lointain
	Surface de baies	 Observé / mesuré	2,28 m²
	Placement	 Observé / mesuré	Mur 3 Nord, Sud, Est, Ouest
	Orientation des baies	 Observé / mesuré	Nord
	Inclinaison vitrage	 Observé / mesuré	vertical
	Type ouverture	 Observé / mesuré	Portes-fenêtres battantes avec soubassement
	Type menuiserie	 Observé / mesuré	Bois
	Type de vitrage	 Observé / mesuré	simple vitrage
	Positionnement de la menuiserie	 Observé / mesuré	au nu intérieur
	Largeur du dormant menuiserie	 Observé / mesuré	Lp: 5 cm
	Type volets	 Observé / mesuré	Fermeture sans ajours en position déployée
Type de masques proches	 Observé / mesuré	Absence de masque proche	
Type de masques lointains	 Observé / mesuré	Absence de masque lointain	
<b>Porte</b>	Surface de porte	 Observé / mesuré	1,49 m²
	Placement	 Observé / mesuré	Mur 2 Nord, Est
	Type d'adjacence	 Observé / mesuré	un garage
	Surface Aiu	 Observé / mesuré	36,91 m²
	Etat isolation des parois Aiu	 Observé / mesuré	non isolé
	Surface Aue	 Observé / mesuré	36,91 m²
	Etat isolation des parois Aue	 Observé / mesuré	non isolé
	Nature de la menuiserie	 Observé / mesuré	Porte simple en bois
	Type de porte	 Observé / mesuré	Porte opaque pleine
	Positionnement de la menuiserie	 Observé / mesuré	au nu intérieur
	Largeur du dormant menuiserie	 Observé / mesuré	Lp: 5 cm
	<b>Pont Thermique 1</b>	Type de pont thermique	 Observé / mesuré
Type isolation		 Observé / mesuré	ITE
Longueur du PT		 Observé / mesuré	4,8 m
Largeur du dormant menuiserie Lp		 Observé / mesuré	Lp: 5 cm
Position menuiseries		 Observé / mesuré	au nu intérieur
<b>Pont Thermique 2</b>	Type PT	 Observé / mesuré	Mur 1 Nord, Sud, Est, Ouest / Plancher 1
	Type isolation	 Observé / mesuré	ITI / ITI
	Longueur du PT	 Observé / mesuré	14,7 m
<b>Pont Thermique 3</b>	Type PT	 Observé / mesuré	Mur 1 Nord, Sud, Est, Ouest / Plancher 2
	Type isolation	 Observé / mesuré	ITI / ITI
	Longueur du PT	 Observé / mesuré	9,7 m
<b>Pont Thermique 4</b>	Type PT	 Observé / mesuré	Mur 2 Nord, Est / Plancher 2
	Type isolation	 Observé / mesuré	ITE / ITI
	Longueur du PT	 Observé / mesuré	8,4 m
<b>Pont Thermique 5</b>	Type PT	 Observé / mesuré	Mur 3 Nord, Sud, Est, Ouest / Plancher Int.
	Type isolation	 Observé / mesuré	ITI / non isolé
	Longueur du PT	 Observé / mesuré	33,1 m

Donnée d'entrée	Origine de la donnée	Valeur renseignée
<b>Ventilation</b>	Type de ventilation	🔍 Observé / mesuré VMC SF Auto réglable de 2001 à 2012
	Année installation	🔍 Observé / mesuré 2012 (estimée en fonction de la marque et du modèle)
	Energie utilisée	🔍 Observé / mesuré Electrique
	Façades exposées	🔍 Observé / mesuré plusieurs
	Logement Traversant	🔍 Observé / mesuré oui
<b>Chauffage</b>	Type d'installation de chauffage	🔍 Observé / mesuré Installation de chauffage avec appoint (insert/poêle bois/biomasse)
	Surface chauffée	🔍 Observé / mesuré 121,74 m²
	Type générateur	🔍 Observé / mesuré Electrique - Radiateur électrique NFC, NF** et NF***
	Année installation générateur	❌ Valeur par défaut 1975 - 1977
	Energie utilisée	🔍 Observé / mesuré Electrique
	Type générateur	🔍 Observé / mesuré Bois - Insert installé entre 1990 et 2004
	Année installation générateur	🔍 Observé / mesuré 2000 (estimée en fonction de la marque et du modèle)
	Energie utilisée	🔍 Observé / mesuré Bois
	Type de combustible bois	🔍 Observé / mesuré Bûches
	Type émetteur	🔍 Observé / mesuré Radiateur électrique NFC, NF** et NF***
	Année installation émetteur	🔍 Observé / mesuré 2015 (estimée en fonction de la marque et du modèle)
	Type de chauffage	🔍 Observé / mesuré divisé
	Equipement intermittence	🔍 Observé / mesuré Avec intermittence pièce par pièce avec minimum de température
<b>Eau chaude sanitaire</b>	Nombre de niveaux desservis	🔍 Observé / mesuré 2
	Type générateur	🔍 Observé / mesuré Electrique - Ballon électrique à accumulation vertical (catégorie C ou 3 étoiles)
	Année installation générateur	🔍 Observé / mesuré 2010 (estimée en fonction de la marque et du modèle)
	Energie utilisée	🔍 Observé / mesuré Electrique
	Chaudière murale	🔍 Observé / mesuré non
	Type de distribution	🔍 Observé / mesuré production hors volume habitable
	Type de production	🔍 Observé / mesuré accumulation
	Volume de stockage	🔍 Observé / mesuré 200 L

### Références réglementaires utilisées :

Article L134-4-2 du CCH, décret n° 2011-807 du 5 juillet 2011, arrêtés du 31 mars 2021, 8 octobre 2021 et du 17 juin 2021 relatif à la transmission des diagnostics de performance énergétique à l'Agence de l'environnement et de la maîtrise de l'énergie et relatif à l'utilisation réglementaire des logiciels pour l'élaboration des diagnostics de performance énergétique, 5 juillet 2024, décret 2020-1610, 2020-1609, 2006-1114, 2008-1175 ; Ordonnance 2005-655 art L271-4 à 6 ; Loi 2004-1334 art L134-1 à 5 ; décret 2006-1147 art R.134-1 à 5 du CCH et loi grenelle 2 n°2010-786 du juillet 2010.

**Informations société :** SASU Cabinet Frieden 39 Place Charles de Gaulle 29190 Pleyben

Tél. : 0667422401 - N°SIREN : 824553838 - Compagnie d'assurance : PACIFICA n° 13267257907

### À l'attention du propriétaire du bien au moment de la réalisation du DPE :

Dans le cadre du Règlement général sur la protection des données (RGPD), l'Ademe vous informe que vos données personnelles (Nom-Prénom-Adresse) sont stockées dans la base de données de l'observatoire DPE à des fins de contrôles ou en cas de contestations ou de procédures judiciaires. Ces données sont stockées jusqu'à la date de fin de validité du DPE.

Vous disposez d'un droit d'accès, de rectification, de portabilité, d'effacement ou une limitation du traitement de ces données. Si vous souhaitez faire valoir votre droit, veuillez nous contacter à l'adresse mail indiquée à la page «Contacts» de l'Observatoire DPE (<https://observatoire-dpe.ademe.fr/>).

N°ADEME

[2529E2708410X](https://observatoire-dpe.ademe.fr/)





**Certificat attribué à**

**Jonathan FRIEDEN**

Bureau Veritas Certification certifie que les compétences de la personne mentionnée ci-dessus répondent aux exigences des arrêtés relatifs aux critères de certification de compétences ci-dessous pris en application des articles L271-6 et R 271.1 du Code de la Construction et de l'Habitat et relatifs aux critères de compétence des personnes physiques réalisant des dossiers de diagnostics techniques tels que définis à l'article L271-4 du code précité

DOMAINES TECHNIQUES	Référence des arrêtés	Date de certification originale	Validité du certificat *
<b>Audit énergétique</b>	Décret no 2023-1219 du 20 décembre 2023 définissant le référentiel de compétences et les modalités de contrôle de ces compétences pour les diagnostiqueurs immobiliers en vue de la réalisation de l'audit énergétique	01/04/2025	13/09/2028
<b>Plomb sans mention (CREP)</b>	Arrêté du 1er juillet 2024 définissant les critères de certification des diagnostiqueurs intervenant dans les domaines du diagnostic amiante, électricité, gaz, plomb et termite, de leurs organismes de formation et les exigences applicables aux organismes de certification	18/08/2021	17/08/2028
<b>Gaz</b>	Arrêté du 1er juillet 2024 définissant les critères de certification des diagnostiqueurs intervenant dans les domaines du diagnostic amiante, électricité, gaz, plomb et termite, de leurs organismes de formation et les exigences applicables aux organismes de certification	27/09/2021	26/09/2028
<b>Électricité</b>	Arrêté du 1er juillet 2024 définissant les critères de certification des diagnostiqueurs intervenant dans les domaines du diagnostic amiante, électricité, gaz, plomb et termite, de leurs organismes de formation et les exigences applicables aux organismes de certification	18/08/2021	17/08/2028
<b>DPE sans mention</b>	Arrêté du 20 juillet 2023 définissant les critères de certification des diagnostiqueurs intervenant dans le domaine du diagnostic de performance énergétique, de leurs organismes de formation et les exigences applicables aux organismes de certification	14/09/2021	13/09/2028
<b>Amiante avec mention</b>	Arrêté du 1er juillet 2024 définissant les critères de certification des diagnostiqueurs intervenant dans les domaines du diagnostic amiante, électricité, gaz, plomb et termite, de leurs organismes de formation et les exigences applicables aux organismes de certification	06/07/2021	05/07/2028
<b>Amiante sans mention</b>	Arrêté du 1er juillet 2024 définissant les critères de certification des diagnostiqueurs intervenant dans les domaines du diagnostic amiante, électricité, gaz, plomb et termite, de leurs organismes de formation et les exigences applicables aux organismes de certification	06/07/2021	05/07/2028

Date : 06/05/2025

Numéro du certificat : **10751499**

**Samuel DUPRIEU - Président**

\* Sous réserve du respect des dispositions contractuelles et des résultats positifs des surveillances réalisées, ce certificat est valable jusqu'au : voir ci-dessus. Des informations supplémentaires concernant le périmètre de ce certificat ainsi que l'applicabilité des exigences du référentiel peuvent être obtenues en consultant l'organisme. [Cliquez ici pour vérifier la validité de ce certificat.](#)

Adresse de l'organisme certificateur : Bureau Veritas Certification France  
1 Place Zaha Hadid 92400 Courbevoie

