

SCI Les Korrigan
Postolonnec
29160 CROZON

BRIEC, le 20/03/2025

Nos Références : 29021777_p01

Objet : Envoi des résultats des diagnostics immobiliers

Madame, Monsieur,

Nous vous prions de bien vouloir trouver ci-joint le(s) rapport(s) établis suite à la réalisation d'une prestation sur le bien désigné ci-dessous :

Désignation du ou des bâtiments	Désignation du propriétaire
<i>Localisation du ou des bâtiments :</i> Département : ... Finistère Adresse : Postolonnec Commune : 29160 CROZON Section cadastrale HI, Parcelle(s) n° 2 Désignation et situation du ou des lot(s) de copropriété : Ce bien ne fait pas partie d'une copropriété	Désignation du client : Nom et prénom : .. SCI Les Korrigan Adresse : Postolonnec 29160 CROZON

Objet de la mission :		
<input type="checkbox"/> Dossier Technique Amiante	<input type="checkbox"/> Métrage (Loi Carrez)	<input checked="" type="checkbox"/> Etat des Installations électriques
<input checked="" type="checkbox"/> Constat amiante avant-vente	<input type="checkbox"/> Métrage (Loi Boutin)	<input type="checkbox"/> Diagnostic Technique (DTG)
<input type="checkbox"/> Dossier amiante Parties Privatives	<input type="checkbox"/> Exposition au plomb (CREP)	<input checked="" type="checkbox"/> Diagnostic énergétique
<input type="checkbox"/> Diag amiante avant travaux	<input type="checkbox"/> Exposition au plomb (DRIPP)	<input type="checkbox"/> Prêt à taux zéro
<input type="checkbox"/> Diag amiante avant démolition	<input type="checkbox"/> Diag Assainissement	<input type="checkbox"/> Ascenseur
<input type="checkbox"/> Etat relatif à la présence de termites	<input type="checkbox"/> Sécurité piscines	<input type="checkbox"/> Etat des lieux (Loi Scellier)
<input checked="" type="checkbox"/> Etat parasitaire	<input type="checkbox"/> Etat des Installations gaz	<input type="checkbox"/> Radon
<input checked="" type="checkbox"/> Etat des Risques et Pollutions	<input type="checkbox"/> Plomb dans l'eau	<input type="checkbox"/> Accessibilité Handicapés
<input type="checkbox"/> Etat des lieux	<input type="checkbox"/> Sécurité Incendie	<input type="checkbox"/> Accessibilité Handicapés
<input type="checkbox"/> Infiltrométrie	<input type="checkbox"/> Plomb APTVX	<input type="checkbox"/> Performance numérique
<input type="checkbox"/> Amiante Examen Visuel APTVX	<input type="checkbox"/> Développement interne	<input type="checkbox"/> Déchets
<input type="checkbox"/> Amiante contrôle périodique	<input type="checkbox"/> Home Inspection	<input type="checkbox"/> Climatisation
<input type="checkbox"/> Amiante Empoussièrement	<input type="checkbox"/> Tantième de copropriété	<input type="checkbox"/> Contrôle périodique gaz
<input type="checkbox"/> Hôtel H	<input type="checkbox"/> Risques Professionnels	<input type="checkbox"/> Contrôle périodique élec
<input type="checkbox"/> Hôtel RT	<input type="checkbox"/> Contrôle levage	<input type="checkbox"/> RT 2012 Avant travaux
<input type="checkbox"/> Hôtel C	<input type="checkbox"/> Logement décent	<input type="checkbox"/> RT 2012 Après travaux

Si les numéros de lot des biens n'ont pas été indiqués faute de présentation du titre de propriété, veuillez les préciser. (Désignation du bâtiment). Il est rappelé qu'il appartient au propriétaire, à réception du rapport, de vérifier l'exactitude des mentions concernant la matérialité et la composition des lieux ainsi que de s'assurer que la totalité des pièces composant l'immeuble a été examinée et de signaler tout manquement.

Nous restons à votre disposition pour toute information ou action complémentaire.

En vous remerciant pour votre confiance, recevez, Madame, Monsieur, l'expression de nos sentiments dévoués.

RAMPON GUILLAUME

Désignation du propriétaire

 Nom et prénom : ... **SCI Les Korrigan**
 Adresse : **Postolonnec**
 29160 CROZON


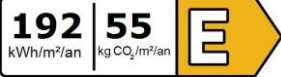




Désignation du bien

 Adresse : **Postolonnec**
 Commune : **29160 CROZON**
 Périmètre de repérage: **Appartement au 1er étage**


MISSION

Type :	Appartement - T5	Bâtiment :		Références parcelles :	2
Lots principaux :	N/A	Étage :		Références cadastrales :	HI
Lots secondaires :		Porte :			
Date de diagnostics :	11/03/2025	Accompagnateur :	Sans accompagnateur	Opérateur :	RAMPON GUILLAUME
Date d'émission :	20/03/2025				

Conclusion

	Diagnostic de Performance Energétique 
	Diagnostic Amiante: ABSENCE Dans le cadre de la mission, il n'a pas été repéré de matériaux et produits susceptibles de contenir de l'amiante.
	Diagnostic Electricité L'installation intérieure d'électricité comporte une ou des anomalies.
	Etat Parasitaires Il a été repéré des indices de présence d'agents de dégradation biologique du bois. Il n'a pas été repéré d'indice d'infestation de termites.
	ERP Le bien n'est pas situé dans le périmètre d'un plan de prévention des risques naturels Le bien n'est pas situé dans le périmètre d'un plan de prévention des risques miniers Le bien n'est pas situé dans le périmètre d'un plan de prévention des risques technologiques Zone sismique définie en zone 2 selon la réglementation parasismique 2011 Le bien est situé dans une commune à potentiel radon de niveau 3 ENSA : L'immeuble n'est pas concerné par un plan d'exposition aux bruits ENSA : Aucune nuisance aérienne n'a été identifiée sur le bien

Ce document vous permet de savoir si votre logement est économe en énergie et préserve le climat. Il vous donne également des pistes pour améliorer ses performances et réduire vos factures. Pour en savoir plus : <https://www.ecologie.gouv.fr/diagnostic-performance-energetique-dpe>

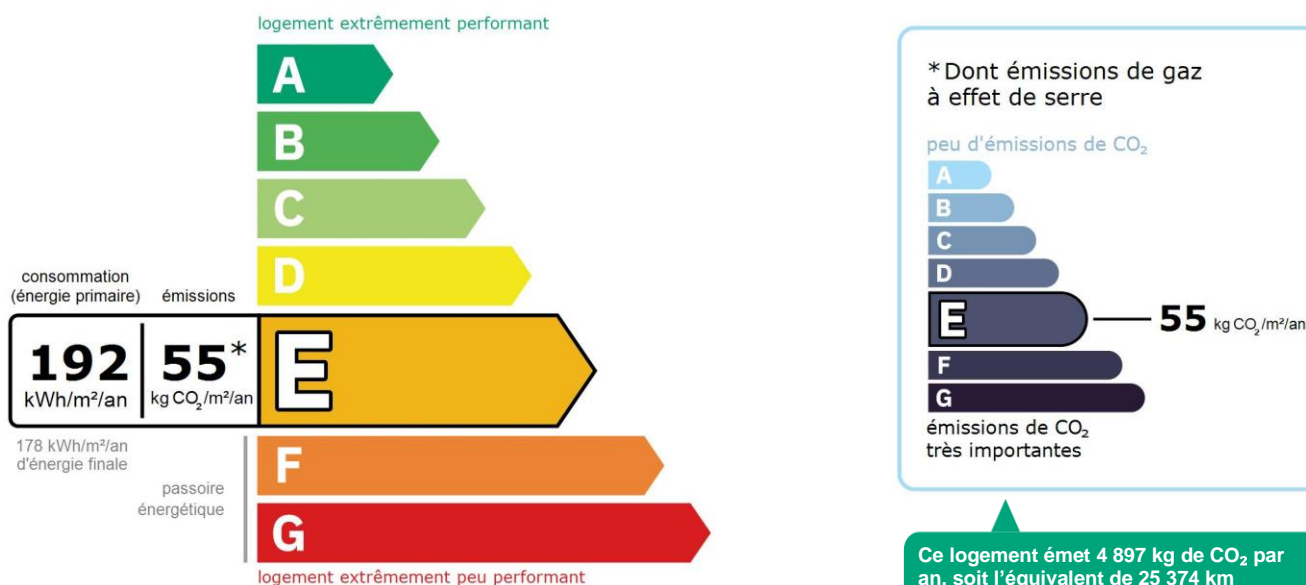


Adresse : **Postolonnec**
29160 CROZON

Type de bien : Appartement
Année de construction : 1948 - 1974
Surface de référence : **88.88 m²**

Propriétaire : SCI Les Korrigan
Adresse : Postolonnec 29160 CROZON

Performance énergétique et climatique



Le niveau de consommation énergétique dépend de l'isolation du logement et de la performance des équipements. Pour l'améliorer, voir pages 4 à 6

Ce logement émet 4 897 kg de CO₂ par an, soit l'équivalent de 25 374 km parcourus en voiture. Le niveau d'émissions dépend principalement des types d'énergies utilisées (bois, électricité, gaz, fioul, etc.)

Estimation des coûts annuels d'énergie du logement

Les coûts sont estimés en fonction des caractéristiques de votre logement et pour une utilisation standard sur 5 usages (chauffage, eau chaude sanitaire, climatisation, éclairage, auxiliaires) voir p.3 pour voir les détails par poste.



entre **2 140 €** et **2 940 €** par an

Prix moyens des énergies indexés sur les années 2021, 2022, 2023 (abonnements compris)

Comment réduire ma facture d'énergie ? Voir p. 3

Informations diagnostiqueur

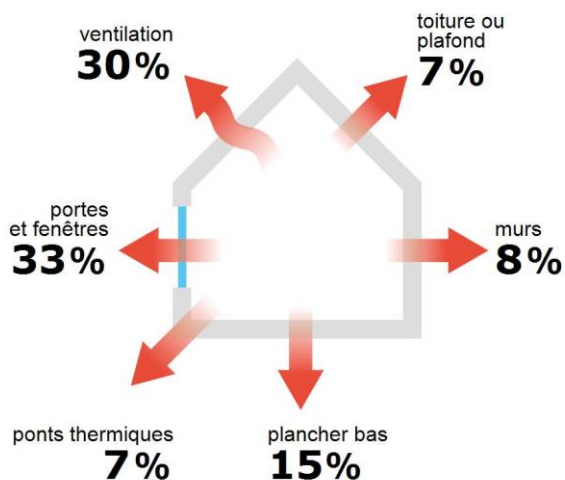
FRED DIAGNOSTIC IMMO 29
42 rue Saint Maudet
29510 BRIEC
tel : 0699126671 - 0298925425

Diagnostiqueur : RAMPON GUILLAUME
Email : gra@ld2i.com
N° de certification : 23-2318
Organisme de certification : ABCIDIA
CERTIFICATION



À l'attention du propriétaire du bien au moment de la réalisation du DPE : Dans le cadre du Règlement général sur la protection des données (RGPD), l'Ademe vous informe que vos données personnelles (Nom-Prénom-Adresse) sont stockées dans la base de données de l'observatoire DPE à des fins de contrôles ou en cas de contestations ou de procédures judiciaires. Ces données sont stockées jusqu'à la date de fin de validité du DPE. Vous disposez d'un droit d'accès, de rectification, de portabilité, d'effacement ou une limitation du traitement de ces données. Si vous souhaitez faire valoir votre droit, veuillez nous contacter à l'adresse mail indiquée à la page «Contacts» de l'Observatoire DPE (<https://observatoire-dpe.ademe.fr/>).

Schéma des déperditions de chaleur



Performance de l'isolation

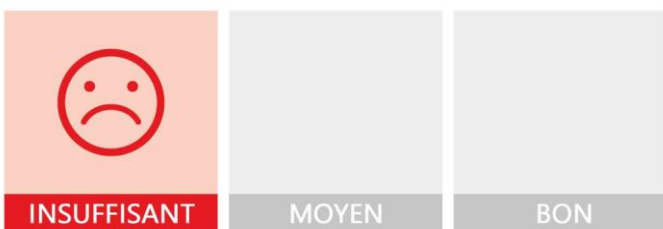


Système de ventilation en place



VMC SF Auto réglable de 1982 à 2000

Confort d'été (hors climatisation)*



Les caractéristiques de votre logement améliorant le confort d'été :



logement traversant



toiture isolée

Pour améliorer le confort d'été :










Équipez les fenêtres de votre logement de volets extérieurs ou brise-soleil.

Production d'énergies renouvelables














Ce logement n'est pas encore équipé de systèmes de production d'énergie renouvelable.

Diverses solutions existent :

-  pompe à chaleur
-  chauffe-eau thermodynamique
-  panneaux solaires photovoltaïques
-  panneaux solaires thermiques
-  géothermie
-  réseau de chaleur ou de froid vertueux
-  chauffage au bois

*Le niveau de confort d'été présenté ici s'appuie uniquement sur les caractéristiques de votre logement (la localisation n'est pas prise en compte).

Montants et consommations annuels d'énergie

Usage	Consommation d'énergie (en kWh énergie primaire)		Frais annuels d'énergie (fourchette d'estimation*)	Répartition des dépenses
 chauffage	 Fioul	11 379 (11 379 é.f.)	entre 1 430 € et 1 940 €	 66 %
 eau chaude	 Fioul	3 542 (3 542 é.f.)	entre 440 € et 610 €	 21 %
 refroidissement				0 %
 éclairage	 Electrique	386 (168 é.f.)	entre 40 € et 70 €	 2 %
 auxiliaires	 Electrique	1 841 (801 é.f.)	entre 230 € et 320 €	 11 %
énergie totale pour les usages recensés :		17 148 kWh (15 889 kWh é.f.)	entre 2 140 € et 2 940 € par an	

Pour rester dans cette fourchette d'estimation, voir les recommandations d'usage ci-dessous

Conventionnellement, ces chiffres sont donnés pour une température de chauffage de 19° réduite à 16°C la nuit ou en cas d'absence du domicile, une climatisation réglée à 28° (si présence de clim), et une consommation d'eau chaude de 121ℓ par jour.

é.f. → énergie finale


Prix moyens des énergies indexés sur les années 2021, 2022, 2023 (abonnements compris)

▲ Seules les consommations d'énergie nécessaires au chauffage, à la climatisation, à la production d'eau chaude sanitaire, à l'éclairage et aux auxiliaires (ventilateurs, pompes) sont prises en compte dans cette estimation. Les consommations liées aux autres usages (électroménager, appareils électroniques...) ne sont pas comptabilisées.

▲ Les factures réelles dépendront de nombreux facteurs : prix des énergies, météo de l'année (hiver froid ou doux...), nombre de personnes dans le logement et habitudes de vie, entretien des équipements...

Recommandations d'usage pour votre logement

Quelques gestes simples pour maîtriser votre facture d'énergie :



Température recommandée en hiver → 19°C

Chauffer à 19°C plutôt que 21°C, c'est -22% sur votre facture **soit -484€ par an**

Astuces


- Diminuez le chauffage quand vous n'êtes pas là.
- Chauffez les chambres à 17° la nuit.



Si climatisation, température recommandée en été → 28°C

Astuces

- Fermez les fenêtres et volets la journée quand il fait chaud.
- Aérez votre logement la nuit.



Consommation recommandée → 121ℓ/jour d'eau chaude à 40°C

Estimation faite par rapport à la surface de votre logement (2-3 personnes). Une douche de 5 minute = environ 40ℓ

50ℓ consommés en moins par jour, c'est -17% sur votre facture **soit -104€ par an**

Astuces





- Installez des mousseurs d'eau sur les robinets et un pommeau à faible débit sur la douche.
- Réduisez la durée des douches.








En savoir plus sur les bons réflexes d'économie d'énergie : france-renov.gouv.fr

Voir en annexe le descriptif détaillé du logement et de ses équipements

Vue d'ensemble du logement






	description	isolation
 Murs	Mur en pierre de taille et moellons constitué d'un seul matériau ou inconnu d'épaisseur 45 cm avec isolation intérieure (10 cm) donnant sur l'extérieur Mur en briques creuses d'épaisseur ≤ 15 cm non isolé donnant sur un bâtiment ou local à usage autre que d'habitation	bonne
 Plancher bas	Dalle béton donnant sur un bâtiment ou local à usage autre que d'habitation Plancher bois sur solives bois non isolé donnant sur un bâtiment ou local à usage autre que d'habitation	insuffisante
 Toiture/plafond	Plafond sous solives bois donnant sur un local non chauffé non accessible avec isolation extérieure (20 cm) Combles aménagés sous rampants donnant sur l'extérieur (combles aménagés) avec isolation intérieure (20 cm)	bonne
 Portes et fenêtres	Fenêtres oscillantes pvc, double vitrage avec lame d'argon 16 mm à isolation renforcée / Fenêtres battantes métal à rupture de ponts thermiques, double vitrage avec lame d'argon 16 mm à isolation renforcée / Fenêtres oscillantes bois, double vitrage avec lame d'argon 16 mm à isolation renforcée / Fenêtres oscillantes pvc, double vitrage avec lame d'air 16 mm à isolation renforcée / Fenêtres fixes métal sans rupture de ponts thermiques, double vitrage avec lame d'air 12 mm / Fenêtres fixes bois, simple vitrage / Porte(s) bois opaque pleine	insuffisante

Vue d'ensemble des équipements

	description
 Chauffage	Chaudière individuelle fioul à condensation installée à partir de 2016 réglée, avec programmeur pièce par pièce, réseau isolé. Emetteur(s): radiateur bitube avec robinet thermostatique
 Eau chaude sanitaire	Combiné au système de chauffage, contenance ballon 200 L
 Climatisation	Néant
 Ventilation	VMC SF Auto réglable de 1982 à 2000
 Pilotage	Avec intermittence pièce par pièce avec minimum de température

Recommandations de gestion et d'entretien des équipements

Pour maîtriser vos consommations d'énergie, la bonne gestion et l'entretien régulier des équipements de votre logement sont essentiels.

	type d'entretien
 Chauffe-eau	Vérifier la température d'eau du ballon (55°C-60°C) pour éviter le risque de développement de la légionnelle (en dessous de 50°C).
 Eclairage	Eteindre les lumières lorsque personne n'utilise la pièce.
 Isolation	Faire vérifier les isolants et les compléter tous les 20 ans.
 Radiateur	Laisser les robinets thermostatiques en position ouverte en fin de saison de chauffe. Ne jamais placer un meuble devant un émetteur de chaleur. Purger les radiateurs s'il y a de l'air.
 Ventilation	Nettoyage et réglage de l'installation tous les 3 ans par un professionnel. Nettoyer régulièrement les bouches. Veiller à ouvrir les fenêtres de chaque pièce très régulièrement

Selon la configuration, certaines recommandations relèvent de la copropriété ou du gestionnaire de l'immeuble.

Recommandations d'amélioration de la performance



Des travaux peuvent vous permettre d'améliorer significativement l'efficacité énergétique de votre logement et ainsi de faire des économies d'énergie, d'améliorer son confort, de le valoriser et de le rendre plus écologique. Le pack ① de travaux vous permet de réaliser les travaux prioritaires, et le pack ② d'aller vers un logement très performant.





Si vous en avez la possibilité, il est plus efficace et rentable de procéder à une rénovation globale de votre logement (voir packs de travaux ① + ② ci-dessous). La rénovation performante par étapes est aussi une alternative possible (réalisation du pack ① avant le pack ②). Faites-vous accompagner par un professionnel compétent (bureau d'études, architecte, entreprise générale de travaux, groupement d'artisans...) pour préciser votre projet et coordonner vos travaux.

1

Les travaux essentiels



Montant estimé : 12200 à 18300€

Lot	Description	Performance recommandée
 Mur	Isolation des murs par l'intérieur. Avant d'isoler un mur, vérifier qu'il ne présente aucune trace d'humidité.	$R > 3,7 \text{ m}^2 \cdot \text{K}/\text{W}$
 Portes et fenêtres	Remplacer les fenêtres par des fenêtres double vitrage à isolation renforcée. Remplacer les portes par des menuiseries plus performantes. ⚠ Travaux à réaliser en lien avec la copropriété ⚠ Travaux pouvant nécessiter une autorisation d'urbanisme	$U_w = 1,3 \text{ W}/\text{m}^2 \cdot \text{K}$, $S_w = 0,42$ $U_d = 1,3 \text{ W}/\text{m}^2 \cdot \text{K}$

2

Les travaux à envisager

Montant estimé : 10200 à 15200€

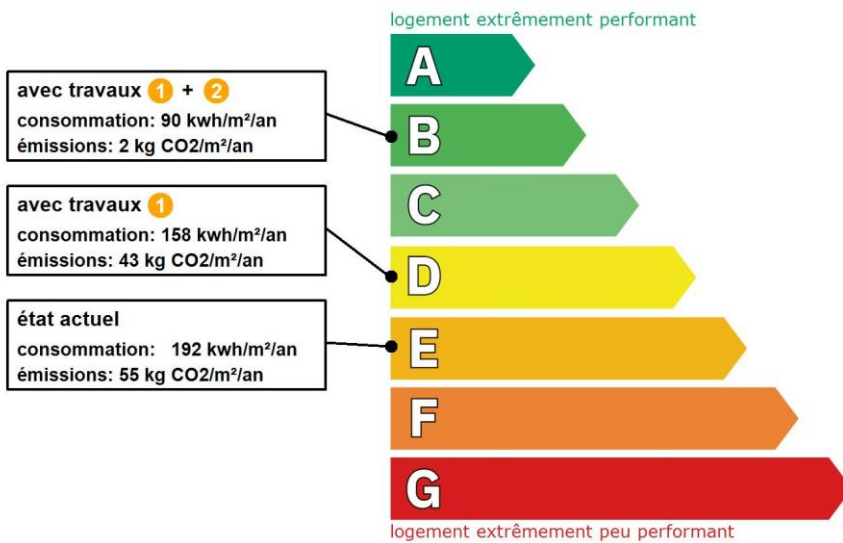
Lot	Description	Performance recommandée
 Chauffage	Remplacer le système de chauffage par une pompe à chaleur air/eau double service chauffage et ECS.	$SCOP = 4$
 Eau chaude sanitaire	Système actualisé en même temps que le chauffage	$COP = 4$

Commentaires :

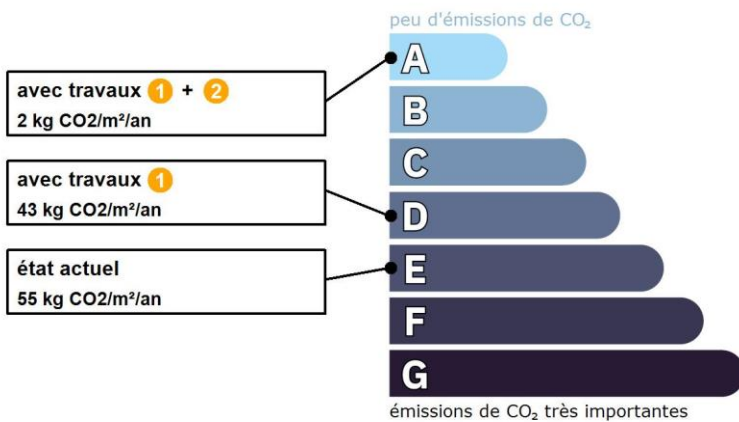
Néant

Recommandations d'amélioration de la performance (suite)

Évolution de la performance après travaux



Dont émissions de gaz à effet de serre



Préparez votre projet !

Contactez le conseiller France Rénov' le plus proche de chez vous, pour des conseils gratuits et indépendants sur vos choix de travaux et d'artisans :

<https://france-renov.gouv.fr/espaces-conseil-fr>

ou 0808 800 700 (prix d'un appel local)

Vous pouvez bénéficier d'aides, de primes et de subventions pour vos travaux :

<https://france-renov.gouv.fr/aides>



Pour répondre à l'urgence climatique et environnementale, la France s'est fixée pour objectif d'ici 2050 de rénover l'ensemble des logements à un haut niveau de performance énergétique.

À court terme, la priorité est donnée à la suppression des énergies fortement émettrices de gaz à effet de serre (fioul, charbon) et à l'éradication des «passoires énergétiques» d'ici 2028.

Fiche technique du logement

Cette fiche liste les caractéristiques techniques du bien diagnostiqué renseignées par le diagnostiqueur pour obtenir les résultats présentés dans ce document. En cas de problème, contactez la personne ayant réalisé ce document ou l'organisme certificateur qui l'a certifiée (diagnostiqueurs.din.developpement-durable.gouv.fr).

Le présent rapport est établi par une personne dont les compétences sont certifiées par :

ABCIDIA CERTIFICATION - Domaine de Saint Paul - Bat: A6 - 4e étage - BAL N° 60011 - 102, route de Limours - 78470 Saint-Rémy-lès-Chevreuse (détail sur www.info-certif.fr)

Référence du logiciel validé : **LICIEL Diagnostics v4 [Moteur BBS Slama: 2024.6.1.0]**

Référence du DPE : **29021777_p01**

Date de visite du bien : **11/03/2025**

Invariant fiscal du logement : **N/A**

Référence de la parcelle cadastrale : **Section cadastrale HI, Parcelle(s) n° 2**

Méthode de calcul utilisée pour l'établissement du DPE : **3CL-DPE 2021**

Numéro d'immatriculation de la copropriété : **N/A**

Justificatifs fournis pour établir le DPE :

Rapport mentionnant la composition des parois

Factures de travaux

Photographies des travaux

La surface de référence d'un logement est la surface habitable du logement au sens de l'article R. 156-1 du code de la construction et de l'habitation, à laquelle sont ajoutées les surfaces des vérandas chauffées ainsi que les surfaces des locaux chauffés pour l'usage principal d'occupation humaine, d'une hauteur sous plafond d'au moins 1,80 mètres.

Explications personnalisées sur les éléments pouvant amener à des différences entre les consommations estimées et les consommations réelles :








Les consommations de ce DPE sont calculées pour des conditions d'usage fixées (on considère que les occupants les utilisent suivant des conditions standard), et pour des conditions climatiques moyennes du lieu. Il peut donc apparaître des divergences importantes entre les factures d'énergie que vous payez et la consommation conventionnelle pour plusieurs raisons : suivant la rigueur de l'hiver ou le comportement réellement constaté des occupants, qui peuvent s'écarter fortement de celui choisi dans les conditions standard et également les frais d'énergie qui font intervenir des valeurs qui varient sensiblement dans le temps. Ce DPE utilise des valeurs qui reflètent les prix moyens des énergies que l'Observatoire de l'Énergie constate au niveau national et donc peut s'écarter du prix de votre abonnement. De plus, ce DPE a été réalisé selon une modélisation 3CL (définie par arrêté) qui est sujette à des modifications dans le temps qui peuvent également faire évoluer les résultats.

Liste des documents demandés et non remis :







Plans du logement


















































Permis de construire



















































Généralités
























Donnée d'entrée	Origine de la donnée	Valeur renseignée
Département	 Observé / mesuré	29 Finistère
Altitude	 Donnée en ligne	38 m
Type de bien	 Observé / mesuré	Appartement
Année de construction	 Estimé	1948 - 1974
Surface de référence du logement	 Observé / mesuré	88,88 m ²
Nombre de niveaux du logement	 Observé / mesuré	1
Hauteur moyenne sous plafond	 Observé / mesuré	2,80 m


















































Enveloppe


















































Donnée d'entrée	Origine de la donnée	Valeur renseignée	
Mur 1 Est	Surface du mur	 Observé / mesuré	9,85 m ²
	Type d'adjacence	 Observé / mesuré	l'extérieur
	Matériau mur	 Observé / mesuré	Mur en pierre de taille et moellons constitué d'un seul matériau ou inconnu
	Épaisseur mur	 Observé / mesuré	45 cm
	Isolation	 Observé / mesuré	oui
	Épaisseur isolant	 Observé / mesuré	10 cm
Mur 2 Est	Surface du mur	 Observé / mesuré	7,03 m ²
	Type d'adjacence	 Observé / mesuré	l'extérieur
	Matériau mur	 Observé / mesuré	Mur en pierre de taille et moellons constitué d'un seul matériau ou inconnu
	Épaisseur mur	 Observé / mesuré	45 cm
	Isolation	 Observé / mesuré	oui






























Mur 3 Nord	Epaisseur isolant	 Observé / mesuré	10 cm
	Surface du mur	 Observé / mesuré	15,21 m²
	Type d'adjacence	 Observé / mesuré	l'extérieur
	Matériau mur	 Observé / mesuré	Mur en pierre de taille et moellons constitué d'un seul matériau ou inconnu
	Epaisseur mur	 Observé / mesuré	45 cm
	Isolation	 Observé / mesuré	oui
	Epaisseur isolant	 Observé / mesuré	10 cm
Mur 4 Ouest	Surface du mur	 Observé / mesuré	17,85 m²
	Type d'adjacence	 Observé / mesuré	l'extérieur
	Matériau mur	 Observé / mesuré	Mur en pierre de taille et moellons constitué d'un seul matériau ou inconnu
	Epaisseur mur	 Observé / mesuré	45 cm
	Isolation	 Observé / mesuré	oui
	Epaisseur isolant	 Observé / mesuré	10 cm
Mur 5 Sud	Surface du mur	 Observé / mesuré	11,4 m²
	Type d'adjacence	 Observé / mesuré	l'extérieur
	Matériau mur	 Observé / mesuré	Mur en pierre de taille et moellons constitué d'un seul matériau ou inconnu
	Epaisseur mur	 Observé / mesuré	45 cm
	Isolation	 Observé / mesuré	oui
	Epaisseur isolant	 Observé / mesuré	10 cm
Mur 6 Nord, Sud, Ouest	Surface du mur	 Observé / mesuré	3,55 m²
	Type d'adjacence	 Observé / mesuré	un bâtiment ou local à usage autre que d'habitation
	Matériau mur	 Observé / mesuré	Mur en briques creuses
	Epaisseur mur	 Observé / mesuré	≤ 15 cm
	Isolation	 Observé / mesuré	non
Plancher 1	Surface de plancher bas	 Observé / mesuré	41,11 m²
	Type d'adjacence	 Observé / mesuré	un bâtiment ou local à usage autre que d'habitation
	Type de pb	 Observé / mesuré	Dalle béton
	Isolation: oui / non / inconnue	 Observé / mesuré	inconnue
	Année de construction/rénovation	 Document fourni	1948 - 1974
Plancher 2	Surface de plancher bas	 Observé / mesuré	90,11 m²
	Type d'adjacence	 Observé / mesuré	un bâtiment ou local à usage autre que d'habitation
	Type de pb	 Observé / mesuré	Plancher bois sur solives bois
	Isolation: oui / non / inconnue	 Observé / mesuré	non
Plafond 1	Surface de plancher haut	 Observé / mesuré	6,39 m²
	Type d'adjacence	 Observé / mesuré	un local non chauffé non accessible
	Type de ph	 Observé / mesuré	Plafond sous solives bois
	Isolation	 Observé / mesuré	oui
	Epaisseur isolant	 Observé / mesuré	20 cm
	Commentaires	 Observé / mesuré	Inaccessible trappe d'accès trop petite
Plafond 2	Surface de plancher haut	 Observé / mesuré	110,19 m²
	Type d'adjacence	 Observé / mesuré	l'extérieur (combles aménagés)
	Type de ph	 Observé / mesuré	Combles aménagés sous rampants
	Isolation	 Observé / mesuré	oui
	Epaisseur isolant	 Observé / mesuré	20 cm
Fenêtre 1 Ouest	Surface de baies	 Observé / mesuré	0,63 m²
	Placement	 Observé / mesuré	Plafond 2
	Orientation des baies	 Observé / mesuré	Ouest
	Inclinaison vitrage	 Observé / mesuré	≤ 75°
	Uw (saisie directe)	 Document fourni	1.3
	Sw (saisie directe)	Document fourni	0.22
	Type ouverture	Observé / mesuré	Fenêtres oscillantes

	Type menuiserie	 Observé / mesuré	PVC	
	Type de vitrage	 Observé / mesuré	double vitrage	
	Epaisseur lame air	 Observé / mesuré	16 mm	
	Présence couche peu émissive	 Observé / mesuré	oui	
	Gaz de remplissage	 Observé / mesuré	Argon / Krypton	
	Positionnement de la menuiserie	 Observé / mesuré	au nu extérieur	
	Retour isolation autour menuiserie	 Observé / mesuré	oui	
	Largeur du dormant menuiserie	 Observé / mesuré	Lp: 5 cm	
	Type de masques proches	 Observé / mesuré	Absence de masque proche	
	Type de masques lointains	 Observé / mesuré	Absence de masque lointain	
Fenêtre 2 Ouest	Surface de baies	 Observé / mesuré	2 m²	
	Placement	 Observé / mesuré	Mur 4 Ouest	
	Orientation des baies	 Observé / mesuré	Ouest	
	Inclinaison vitrage	 Observé / mesuré	vertical	
	Type ouverture	 Observé / mesuré	Fenêtres battantes	
	Type menuiserie	 Observé / mesuré	Métal avec rupteur de ponts thermiques	
	Type de vitrage	 Observé / mesuré	double vitrage	
	Epaisseur lame air	 Observé / mesuré	16 mm	
	Présence couche peu émissive	 Observé / mesuré	oui	
	Gaz de remplissage	 Observé / mesuré	Argon / Krypton	
	Positionnement de la menuiserie	 Observé / mesuré	en tunnel	
	Retour isolation autour menuiserie	 Observé / mesuré	oui	
	Largeur du dormant menuiserie	 Observé / mesuré	Lp: 5 cm	
	Type de masques proches	 Observé / mesuré	Absence de masque proche	
	Type de masques lointains	 Observé / mesuré	Masque non homogène	
		Hauteur a (°)	 Observé / mesuré	15 - 30°, 0 - 15°, 0 - 15°, 15 - 30°
	Fenêtre 3 Est	Surface de baies	 Observé / mesuré	0,33 m²
		Placement	 Observé / mesuré	Plafond 2
Orientation des baies		 Observé / mesuré	Est	
Inclinaison vitrage		 Observé / mesuré	≤ 75°	
Uw (saisie directe)		 Document fourni	1.3	
Sw (saisie directe)		 Document fourni	0.22	
Type ouverture		 Observé / mesuré	Fenêtres oscillantes	
Type menuiserie		 Observé / mesuré	PVC	
Type de vitrage		 Observé / mesuré	double vitrage	
Epaisseur lame air		 Observé / mesuré	16 mm	
Présence couche peu émissive		 Observé / mesuré	oui	
Gaz de remplissage		 Observé / mesuré	Argon / Krypton	
Positionnement de la menuiserie		 Observé / mesuré	au nu extérieur	
Retour isolation autour menuiserie		 Observé / mesuré	oui	
Largeur du dormant menuiserie		 Observé / mesuré	Lp: 5 cm	
Type de masques proches		 Observé / mesuré	Absence de masque proche	
Type de masques lointains		 Observé / mesuré	Absence de masque lointain	
Fenêtre 4 Ouest		Surface de baies	 Observé / mesuré	0,63 m²
	Placement	 Observé / mesuré	Plafond 2	
	Orientation des baies	 Observé / mesuré	Ouest	
	Inclinaison vitrage	 Observé / mesuré	≤ 75°	
	Uw (saisie directe)	 Document fourni	1.3	
	Sw (saisie directe)	 Document fourni	0.22	
	Type ouverture	 Observé / mesuré	Fenêtres oscillantes	






	Type menuiserie	 Observé / mesuré	PVC	
	Type de vitrage	 Observé / mesuré	double vitrage	
	Epaisseur lame air	 Observé / mesuré	16 mm	
	Présence couche peu émissive	 Observé / mesuré	oui	
	Gaz de remplissage	 Observé / mesuré	Argon / Krypton	
	Positionnement de la menuiserie	 Observé / mesuré	au nu extérieur	
	Retour isolation autour menuiserie	 Observé / mesuré	oui	
	Largeur du dormant menuiserie	 Observé / mesuré	Lp: 5 cm	
	Type de masques proches	 Observé / mesuré	Absence de masque proche	
	Type de masques lointains	 Observé / mesuré	Absence de masque lointain	
Fenêtre 5 Est	Surface de baies	 Observé / mesuré	0,29 m²	
	Placement	 Observé / mesuré	Plafond 2	
	Orientation des baies	 Observé / mesuré	Est	
	Inclinaison vitrage	 Observé / mesuré	≤ 75°	
	Uw (saisie directe)	 Document fourni	1.3	
	Sw (saisie directe)	 Document fourni	0.22	
	Type ouverture	 Observé / mesuré	Fenêtres oscillantes	
	Type menuiserie	 Observé / mesuré	Bois	
	Type de vitrage	 Observé / mesuré	double vitrage	
	Epaisseur lame air	 Observé / mesuré	16 mm	
	Présence couche peu émissive	 Observé / mesuré	oui	
	Gaz de remplissage	 Observé / mesuré	Argon / Krypton	
	Positionnement de la menuiserie	 Observé / mesuré	au nu extérieur	
	Retour isolation autour menuiserie	 Observé / mesuré	oui	
	Largeur du dormant menuiserie	 Observé / mesuré	Lp: 5 cm	
	Type de masques proches	 Observé / mesuré	Absence de masque proche	
	Type de masques lointains	 Observé / mesuré	Absence de masque lointain	
	Fenêtre 6 Ouest	Surface de baies	 Observé / mesuré	0,3 m²
		Placement	 Observé / mesuré	Plafond 2
		Orientation des baies	 Observé / mesuré	Ouest
		Inclinaison vitrage	 Observé / mesuré	≤ 75°
		Uw (saisie directe)	 Document fourni	1.3
Sw (saisie directe)		 Document fourni	0.22	
Type ouverture		 Observé / mesuré	Fenêtres oscillantes	
Type menuiserie		 Observé / mesuré	Bois	
Type de vitrage		 Observé / mesuré	double vitrage	
Epaisseur lame air		 Observé / mesuré	16 mm	
Présence couche peu émissive		 Observé / mesuré	oui	
Gaz de remplissage		 Observé / mesuré	Argon / Krypton	
Positionnement de la menuiserie		 Observé / mesuré	au nu extérieur	
Retour isolation autour menuiserie		 Observé / mesuré	oui	
Largeur du dormant menuiserie		 Observé / mesuré	Lp: 5 cm	
Type de masques proches		 Observé / mesuré	Absence de masque proche	
Type de masques lointains	 Observé / mesuré	Absence de masque lointain		
Fenêtre 7 Est	Surface de baies	 Observé / mesuré	0,63 m²	
	Placement	 Observé / mesuré	Plafond 2	
	Orientation des baies	 Observé / mesuré	Est	
	Inclinaison vitrage	 Observé / mesuré	≤ 75°	
	Uw (saisie directe)	 Document fourni	1.3	
	Sw (saisie directe)	 Document fourni	0.22	

	Type ouverture	 Observé / mesuré	Fenêtres oscillantes	
	Type menuiserie	 Observé / mesuré	PVC	
	Type de vitrage	 Observé / mesuré	double vitrage	
	Epaisseur lame air	 Observé / mesuré	16 mm	
	Présence couche peu émissive	 Observé / mesuré	oui	
	Gaz de remplissage	 Observé / mesuré	Air	
	Positionnement de la menuiserie	 Observé / mesuré	au nu extérieur	
	Retour isolation autour menuiserie	 Observé / mesuré	oui	
	Largeur du dormant menuiserie	 Observé / mesuré	Lp: 5 cm	
	Type de masques proches	 Observé / mesuré	Absence de masque proche	
	Type de masques lointains	 Observé / mesuré	Absence de masque lointain	
Fenêtre 8 Nord	Surface de baies	 Observé / mesuré	0,63 m²	
	Placement	 Observé / mesuré	Plafond 2	
	Orientation des baies	 Observé / mesuré	Nord	
	Inclinaison vitrage	 Observé / mesuré	≤ 75°	
	Uw (saisie directe)	 Document fourni	1.3	
	Sw (saisie directe)	 Document fourni	0.22	
	Type ouverture	 Observé / mesuré	Fenêtres oscillantes	
	Type menuiserie	 Observé / mesuré	PVC	
	Type de vitrage	 Observé / mesuré	double vitrage	
	Epaisseur lame air	 Observé / mesuré	16 mm	
	Présence couche peu émissive	 Observé / mesuré	oui	
	Gaz de remplissage	 Observé / mesuré	Argon / Krypton	
	Positionnement de la menuiserie	 Observé / mesuré	au nu extérieur	
	Retour isolation autour menuiserie	 Observé / mesuré	oui	
	Largeur du dormant menuiserie	 Observé / mesuré	Lp: 5 cm	
	Type de masques proches	 Observé / mesuré	Absence de masque proche	
	Type de masques lointains	 Observé / mesuré	Absence de masque lointain	
	Fenêtre 9 Ouest	Surface de baies	 Observé / mesuré	6,66 m²
		Placement	 Observé / mesuré	Mur 4 Ouest
		Orientation des baies	 Observé / mesuré	Ouest
Inclinaison vitrage		 Observé / mesuré	vertical	
Type ouverture		 Observé / mesuré	Fenêtres fixes	
Type menuiserie		 Observé / mesuré	Métal sans rupteur de ponts thermiques	
Type de vitrage		 Observé / mesuré	double vitrage	
Epaisseur lame air		 Observé / mesuré	12 mm	
Présence couche peu émissive		 Observé / mesuré	non	
Gaz de remplissage		 Observé / mesuré	Air	
Positionnement de la menuiserie		 Observé / mesuré	au nu intérieur	
Retour isolation autour menuiserie		 Observé / mesuré	oui	
Largeur du dormant menuiserie		 Observé / mesuré	Lp: 5 cm	
Type de masques proches		 Observé / mesuré	Absence de masque proche	
Type de masques lointains	 Observé / mesuré	Absence de masque lointain		
Fenêtre 10 Sud	Surface de baies	 Observé / mesuré	7,08 m²	
	Placement	 Observé / mesuré	Mur 5 Sud	
	Orientation des baies	 Observé / mesuré	Sud	
	Inclinaison vitrage	 Observé / mesuré	vertical	
	Type ouverture	 Observé / mesuré	Fenêtres fixes	
	Type menuiserie	 Observé / mesuré	Métal sans rupteur de ponts thermiques	
	Type de vitrage	 Observé / mesuré	double vitrage	

	Epaisseur lame air	 Observé / mesuré	12 mm
	Présence couche peu émissive	 Observé / mesuré	non
	Gaz de remplissage	 Observé / mesuré	Air
	Positionnement de la menuiserie	 Observé / mesuré	en tunnel
	Retour isolation autour menuiserie	 Observé / mesuré	oui
	Largeur du dormant menuiserie	 Observé / mesuré	Lp: 5 cm
	Type de masques proches	 Observé / mesuré	Absence de masque proche
	Type de masques lointains	 Observé / mesuré	Absence de masque lointain
Fenêtre 11 Est	Surface de baies	 Observé / mesuré	5,88 m²
	Placement	 Observé / mesuré	Mur 1 Est
	Orientation des baies	 Observé / mesuré	Est
	Inclinaison vitrage	 Observé / mesuré	vertical
	Type ouverture	 Observé / mesuré	Fenêtres fixes
	Type menuiserie	 Observé / mesuré	Métal sans rupteur de ponts thermiques
	Type de vitrage	 Observé / mesuré	double vitrage
	Epaisseur lame air	 Observé / mesuré	12 mm
	Présence couche peu émissive	 Observé / mesuré	non
	Gaz de remplissage	 Observé / mesuré	Air
	Positionnement de la menuiserie	 Observé / mesuré	au nu intérieur
	Retour isolation autour menuiserie	 Observé / mesuré	oui
	Largeur du dormant menuiserie	 Observé / mesuré	Lp: 5 cm
	Type de masques proches	 Observé / mesuré	Absence de masque proche
	Type de masques lointains	 Observé / mesuré	Absence de masque lointain
	Fenêtre 12 Ouest	Surface de baies	 Observé / mesuré
Placement		 Observé / mesuré	Mur 4 Ouest
Orientation des baies		 Observé / mesuré	Ouest
Inclinaison vitrage		 Observé / mesuré	vertical
Type ouverture		 Observé / mesuré	Fenêtres fixes
Type menuiserie		 Observé / mesuré	Bois
Type de vitrage		 Observé / mesuré	simple vitrage
Positionnement de la menuiserie		 Observé / mesuré	au nu intérieur
Retour isolation autour menuiserie		 Observé / mesuré	oui
Largeur du dormant menuiserie		 Observé / mesuré	Lp: 5 cm
Porte 1	Type de masques proches	 Observé / mesuré	Absence de masque proche
	Type de masques lointains	 Observé / mesuré	Absence de masque lointain
	Surface de porte	 Observé / mesuré	1,85 m²
	Placement	 Observé / mesuré	Mur 6 Nord, Sud, Ouest
	Type d'adjacence	 Observé / mesuré	un bâtiment ou local à usage autre que d'habitation
	Nature de la menuiserie	 Observé / mesuré	Porte simple en bois
	Type de porte	 Observé / mesuré	Porte opaque pleine
	Présence de joints d'étanchéité	 Observé / mesuré	non
Porte 2	Positionnement de la menuiserie	 Observé / mesuré	au nu intérieur
	Largeur du dormant menuiserie	 Observé / mesuré	Lp: 5 cm
	Surface de porte	 Observé / mesuré	1,91 m²
	Placement	 Observé / mesuré	Mur 6 Nord, Sud, Ouest
	Type d'adjacence	 Observé / mesuré	un bâtiment ou local à usage autre que d'habitation
	Nature de la menuiserie	 Observé / mesuré	Porte simple en bois
	Type de porte	 Observé / mesuré	Porte opaque pleine
Présence de joints d'étanchéité	 Observé / mesuré	non	

	Positionnement de la menuiserie		Observé / mesuré	au nu intérieur
	Largeur du dormant menuiserie		Observé / mesuré	Lp: 5 cm
Pont Thermique 1	Type de pont thermique		Observé / mesuré	Mur 4 Ouest / Fenêtre 2 Ouest
	Type isolation		Observé / mesuré	ITI
	Longueur du PT		Observé / mesuré	8 m
	Largeur du dormant menuiserie Lp		Observé / mesuré	Lp: 5 cm
	Retour isolation autour menuiserie		Observé / mesuré	oui
	Position menuiseries		Observé / mesuré	en tunnel
	Pont Thermique 2	Type de pont thermique		Observé / mesuré
Type isolation			Observé / mesuré	ITI
Longueur du PT			Observé / mesuré	8,4 m
Largeur du dormant menuiserie Lp			Observé / mesuré	Lp: 5 cm
Retour isolation autour menuiserie			Observé / mesuré	oui
Position menuiseries			Observé / mesuré	en tunnel
Pont Thermique 3	Type de pont thermique		Observé / mesuré	Mur 6 Nord, Sud, Ouest / Porte 1
	Type isolation		Observé / mesuré	non isolé
	Longueur du PT		Observé / mesuré	5,2 m
	Largeur du dormant menuiserie Lp		Observé / mesuré	Lp: 5 cm
	Position menuiseries		Observé / mesuré	au nu intérieur
Pont Thermique 4	Type de pont thermique		Observé / mesuré	Mur 6 Nord, Sud, Ouest / Porte 2
	Type isolation		Observé / mesuré	non isolé
	Longueur du PT		Observé / mesuré	5,1 m
	Largeur du dormant menuiserie Lp		Observé / mesuré	Lp: 5 cm
	Position menuiseries		Observé / mesuré	au nu intérieur
Pont Thermique 5	Type PT		Observé / mesuré	Mur 1 Est / Refend
	Type isolation		Observé / mesuré	ITI / non isolé
	Longueur du PT		Observé / mesuré	2,4 m
Pont Thermique 6	Type PT		Observé / mesuré	Mur 2 Est / Plancher 1
	Type isolation		Observé / mesuré	ITI / inconnue
	Longueur du PT		Observé / mesuré	6,4 m
Pont Thermique 7	Type PT		Observé / mesuré	Mur 3 Nord / Plancher 1
	Type isolation		Observé / mesuré	ITI / inconnue
	Longueur du PT		Observé / mesuré	11 m
Pont Thermique 8	Type PT		Observé / mesuré	Mur 4 Ouest / Refend
	Type isolation		Observé / mesuré	ITI / non isolé
	Longueur du PT		Observé / mesuré	2,4 m
Pont Thermique 9	Type PT		Observé / mesuré	Mur 4 Ouest / Plancher 1
	Type isolation		Observé / mesuré	ITI / inconnue
	Longueur du PT		Observé / mesuré	6,4 m
Pont Thermique 10	Type PT		Observé / mesuré	Mur 5 Sud / Plancher 1
	Type isolation		Observé / mesuré	ITI / inconnue
	Longueur du PT		Observé / mesuré	7,1 m

Systèmes

Donnée d'entrée		Origine de la donnée	Valeur renseignée	
Ventilation	Type de ventilation		Observé / mesuré	VMC SF Auto réglable de 1982 à 2000
	Année installation		Observé / mesuré	1982
	Energie utilisée		Observé / mesuré	Electrique
	Façades exposées		Observé / mesuré	plusieurs
	Logement Traversant		Observé / mesuré	oui

Chauffage	Type d'installation de chauffage	🔍 Observé / mesuré	Installation de chauffage simple
	Surface chauffée	🔍 Observé / mesuré	88,88 m ²
	Nombre de niveaux desservis	🔍 Observé / mesuré	1
	Type générateur	🔍 Observé / mesuré	Fioul - Chaudière fioul à condensation installée à partir de 2016
	Année installation générateur	🔍 Observé / mesuré	2016
	Energie utilisée	🔍 Observé / mesuré	Fioul
	Cper (présence d'une ventouse)	🔍 Observé / mesuré	oui
	Pn générateur	🔍 Observé / mesuré	30 kW
	Présence d'une veilleuse	🔍 Observé / mesuré	non
	Chaudière murale	🔍 Observé / mesuré	non
	Présence d'une régulation/Ajust,T° Fonctionnement	🔍 Observé / mesuré	oui
	Présence ventilateur / dispositif circulation air dans circuit combustion	🔍 Observé / mesuré	non
	Type émetteur	🔍 Observé / mesuré	Radiateur bitube avec robinet thermostatique
	Température de distribution	🔍 Observé / mesuré	supérieur à 65°C
	Année installation émetteur	🔍 Observé / mesuré	Inconnue
	Eau chaude sanitaire	Type de chauffage	🔍 Observé / mesuré
Equipement intermittence		🔍 Observé / mesuré	Avec intermittence pièce par pièce avec minimum de température
Nombre de niveaux desservis		🔍 Observé / mesuré	2
Type générateur		🔍 Observé / mesuré	Fioul - Chaudière fioul à condensation installée à partir de 2016
Année installation générateur		🔍 Observé / mesuré	2016
Energie utilisée		🔍 Observé / mesuré	Fioul
Type production ECS		🔍 Observé / mesuré	Chauffage et ECS
Présence d'une veilleuse		🔍 Observé / mesuré	non
Chaudière murale		🔍 Observé / mesuré	non
Présence d'une régulation/Ajust,T° Fonctionnement		🔍 Observé / mesuré	oui
Présence ventilateur / dispositif circulation air dans circuit combustion		🔍 Observé / mesuré	non
Pn		🔍 Observé / mesuré	30 kW
Type de distribution		🔍 Observé / mesuré	production hors volume habitable
Type de production		🔍 Observé / mesuré	accumulation
Volume de stockage		🔍 Observé / mesuré	200 L

Références réglementaires utilisées :

Article L134-4-2 du CCH, décret n° 2011-807 du 5 juillet 2011, arrêtés du 31 mars 2021, 8 octobre 2021 et du 17 juin 2021 relatif à la transmission des diagnostics de performance énergétique à l'Agence de l'environnement et de la maîtrise de l'énergie et relatif à l'utilisation réglementaire des logiciels pour l'élaboration des diagnostics de performance énergétique, 5 juillet 2024, décret 2020-1610, 2020-1609, 2006-1114, 2008-1175 ; Ordonnance 2005-655 art L271-4 à 6 ; Loi 2004-1334 art L134-1 à 5 ; décret 2006-1147 art R.134-1 à 5 du CCH et loi grenelle 2 n°2010-786 du juillet 2010.

Informations société : FRED DIAGNOSTIC IMMO 29 42 rue Saint Maudet 29510 BRIEC

Tél. : 0699126671 - 0298925425 - N°SIREN : 893 696 245 - Compagnie d'assurance : AXA n° 10592956604

À l'attention du propriétaire du bien au moment de la réalisation du DPE :

Dans le cadre du Règlement général sur la protection des données (RGPD), l'Ademe vous informe que vos données personnelles (Nom-Prénom-Adresse) sont stockées dans la base de données de l'observatoire DPE à des fins de contrôles ou en cas de contestations ou de procédures judiciaires. Ces données sont stockées jusqu'à la date de fin de validité du DPE.

Vous disposez d'un droit d'accès, de rectification, de portabilité, d'effacement ou une limitation du traitement de ces données. Si vous souhaitez faire valoir votre droit, veuillez nous contacter à l'adresse mail indiquée à la page «Contacts» de l'Observatoire DPE (<https://observatoire-dpe.ademe.fr/>).

N°ADEME

[2529E0944135E](#)



Rapport de mission de repérage des matériaux et produits contenant de l'amiante pour l'établissement du constat établi à l'occasion de la vente d'un immeuble bâti (listes A et B de l'annexe 13-9 du Code de la Santé publique)

Numéro de dossier : 29021777_p01

Date du repérage : 11/03/2025

Références réglementaires	
Textes réglementaires	Articles L 271-4 à L 271-6 du code de la construction et de l'habitation, Art. L. 1334-13, R.1334-15, R.1334-16, R. 1334-20, R. 1334-21, R. 1334-23, R.1334-24 et R.1334-29-7 du Code de la Santé Publique ; Annexe 13.9 du Code de la Santé Publique, Arrêtés du 12 décembre 2012 modifiés par l'arrêté du 26 juin 2013, décret 2011-629 du 3 juin 2011.
Norme(s) utilisée(s)	Norme NF X 46-020 de Août 2017 : « Repérage des matériaux et produits contenant de l'amiante dans les immeubles bâtis »

Immeuble bâti visité	
Adresse	Rue : Postolonnect Bât., escalier, niveau, appartement n°, lot n° : Ce bien ne fait pas partie d'une copropriété Code postal, ville : 29160 CROZON Section cadastrale HI, Parcelle(s) n° 2
Périmètre de repérage : Appartement au 1er étage
Type de logement : Appartement - T5
Fonction principale du bâtiment : Habitation (partie privative d'immeuble)
Date de construction : 1948/1974

Le propriétaire et le commanditaire	
Le(s) propriétaire(s) :	Nom et prénom : SCI Les Korrigan Adresse : Postolonnect 29160 CROZON
Le commanditaire	Nom et prénom : SCI Les Korrigan Adresse : Postolonnect 29160 CROZON

Le(s) signataire(s)				
	NOM Prénom	Fonction	Organisme certification	Détail de la certification
Opérateur(s) de repérage ayant participé au repérage	RAMPON GUILLAUME	Opérateur de repérage	ABCIDIA CERTIFICATION Domaine de Saint Paul - Bat: A6 - 4e étage - BAL N° 60011 - 102, route de Limours - 78470 Saint- Rémy-lès-Chevreuse	Obtention : 06/12/2023 Échéance : 05/12/2030 N° de certification : 23-2318
Personne(s) signataire(s) autorisant la diffusion du rapport				
Raison sociale de l'entreprise : FRED DIAGNOSTIC IMMO 29 (Numéro SIRET : 89369624500016) Adresse : 42 rue Saint Maudet, 29510 BRIEC Désignation de la compagnie d'assurance : AXA Numéro de police et date de validité : 10592956604 / 31/12/2025				

Le rapport de repérage
Date d'émission du rapport de repérage : 20/03/2025, remis au propriétaire le 20/03/2025
Diffusion : le présent rapport de repérage ne peut être reproduit que dans sa totalité, annexes incluses
Pagination : le présent rapport avec les annexes comprises, est constitué de 14 pages, la conclusion est située en page 2.

Sommaire

- 1 Les conclusions
- 2 Le(s) laboratoire(s) d'analyses
- 3 La mission de repérage
 - 3.1 L'objet de la mission
 - 3.2 Le cadre de la mission
 - 3.2.1 L'intitulé de la mission
 - 3.2.2 Le cadre réglementaire de la mission
 - 3.2.3 L'objectif de la mission
 - 3.2.4 Le programme de repérage de la mission réglementaire.
 - 3.2.5 Programme de repérage complémentaire (le cas échéant)
 - 3.2.6 Le périmètre de repérage effectif
- 4 Conditions de réalisation du repérage
 - 4.1 Bilan de l'analyse documentaire
 - 4.2 Date d'exécution des visites du repérage in situ
 - 4.3 Écarts, adjonctions, suppressions par rapport aux arrêtés en vigueur
 - 4.4 Plan et procédures de prélèvements
- 5 Résultats détaillés du repérage
 - 5.1 Identification des matériaux repérés de la liste A
 - 5.2 Identification des matériaux repérés de la liste B
- 6 Signatures
- 7 Annexes

1. – Les conclusions

Avertissement : les textes ont prévu plusieurs cadres réglementaires pour le repérage des matériaux ou produits contenant de l'amiante, notamment pour les cas de démolition d'immeuble. **La présente mission de repérage ne répond pas aux exigences prévues pour les missions de repérage des matériaux et produits contenant de l'amiante avant démolition d'immeuble ou avant réalisation de travaux dans l'immeuble concerné et son rapport ne peut donc pas être utilisé à ces fins.**

1.1 Liste A : Dans le cadre de mission décrit à l'article 3.2, il n'a pas été repéré

- de matériaux ou produits de la liste A contenant de l'amiante.

1.1 Liste B : Dans le cadre de mission décrit à l'article 3.2, il n'a pas été repéré

- de matériaux ou produits de la liste B contenant de l'amiante.

1.2. Dans le cadre de mission décrit à l'article 3.2 les locaux ou parties de locaux, composants ou parties de composants qui n'ont pu être visités et pour lesquels des investigations complémentaires sont nécessaires afin de statuer sur la présence ou l'absence d'amiante :

Localisation	Parties du local	Raison
1er étage - Chambre 1, Chambre 2, Palier, Cage d'escalier, Salle de bain, Vide-sanitaire, Pièce 1, Cuisine, Wc 2, Salon, Chambre 3	-	Zones derrière les coffrages non démontables - non visitées par défaut d'accès
1er étage - Chambre 1, Chambre 2, Palier, Cage d'escalier, Salle de bain, Vide-sanitaire, Pièce 1, Cuisine, Wc 2, Salon, Chambre 3	-	Zones derrière les doublages des murs et plafonds non démontables - non visitées par défaut d'accès
1er étage - Chambre 1, Chambre 2, Palier, Cage d'escalier, Salle de bain, Vide-sanitaire, Pièce 1, Cuisine, Wc 2, Salon, Chambre 3	-	Zones derrière les meubles fixes - non visitées par défaut d'accès
1er étage - Chambre 1, Chambre 2, Palier, Cage d'escalier, Salle de bain, Vide-sanitaire, Pièce 1, Cuisine, Wc 2, Salon, Chambre 3	-	Zones sous parquet ou revêtement collé et les faces arrières des plinthes - non visitées par défaut d'accès
1er étage - Cage d'escalier, Pièce 1	-	Encombrement important
1er étage - Salle de bain	Vide sous baignoire	Absence de trappe
2ème étage - Comble non habitable		Trappe d'accès trop petite

Certains locaux, parties de locaux ou composants n'ont pas pu être sondés, des investigations approfondies doivent être réalisées afin d'y vérifier la présence éventuelle d'amiante. Les obligations règlementaires du (des) propriétaire(s) prévues aux articles R.1334-15 à R.1334-18 du Code de la Santé Publique, ne sont pas remplies conformément aux dispositions de l'article 3 de l'arrêté du 12 Décembre 2012 (Listes "A" et "B"). De ce fait le vendeur reste responsable au titre des vices cachés en cas de présence d'Amiante. En cas de présence d'Amiante, et si il y a obligation de retrait, ce dernier sera à la charge du vendeur.

2. – Le(s) laboratoire(s) d'analyses



Raison sociale et nom de l'entreprise :Il n'a pas été fait appel à un laboratoire d'analyse
 Adresse :
 Numéro de l'accréditation Cofrac :

3. – La mission de repérage

3.1 L'objet de la mission

Dans le cadre de la vente de l'immeuble bâti, ou de la partie d'immeuble bâti, décrit en page de couverture du présent rapport, la mission consiste à repérer dans cet immeuble, ou partie d'immeuble, certains matériaux ou produits contenant de l'amiante conformément à la législation en vigueur. Pour s'exonérer de tout ou partie de sa garantie des vices cachés, le propriétaire vendeur annexe à la promesse de vente ou au contrat de vente le présent rapport.

3.2 Le cadre de la mission

3.2.1 L'intitulé de la mission

«Repérage en vue de l'établissement du constat établi à l'occasion de la vente de tout ou partie d'un immeuble bâti».

3.2.2 Le cadre réglementaire de la mission

L'article L 271-4 du code de la construction et de l'habitation prévoit qu' «en cas de vente de tout ou partie d'un immeuble bâti, un dossier de diagnostic technique, fourni par le vendeur, est annexé à la promesse de vente ou, à défaut de promesse, à l'acte authentique de vente. En cas de vente publique, le dossier de diagnostic technique est annexé au cahier des charges.»

Le dossier de diagnostic technique comprend, entre autres, «l'état mentionnant la présence ou l'absence de matériaux ou produits contenant de l'amiante prévu à l'article L. 1334-13 du même code». La mission, s'inscrivant dans ce cadre, se veut conforme aux textes réglementaires de référence mentionnés en page de couverture du présent rapport.

3.2.3 L'objectif de la mission

«Le repérage a pour objectif d'identifier et de localiser les matériaux et produits contenant de l'amiante mentionnés en annexe du Code de la santé publique.»
 L'Annexe du Code de la santé publique est l'annexe 13.9 (liste A et B).

3.2.4 Le programme de repérage de la mission réglementaire

Le programme de repérage est défini à minima par l'Annexe 13.9 (liste A et B) du Code de la santé publique et se limite pour une mission normale à la recherche de matériaux et produits contenant de l'amiante dans les composants et parties de composants de la construction y figurant.

En partie droite l'extrait du texte de l'Annexe 13.9

Important : Le programme de repérage de la mission de base est limitatif. Il est plus restreint que celui élaboré pour les missions de repérage de matériaux ou produits contenant de l'amiante avant démolition d'immeuble ou celui à élaborer avant réalisation de travaux.

3.2.5 Programme de repérage complémentaire (le cas échéant)

En plus du programme de repérage réglementaire, le présent rapport porte sur les parties de composants suivantes :

Liste A	
Composant de la construction	Partie du composant à vérifier ou à sonder
Flocages, Calorifugeages, Faux plafonds	Flocages Calorifugeages Faux plafonds

Liste B	
Composant de la construction	Partie du composant à vérifier ou à sonder
<i>1. Parois verticales intérieures</i>	
Murs, Cloisons "en dur" et Poteaux (périphériques et intérieurs)	Enduits projetés
	Revêtement dur (plaques de menuiseries)
	Revêtement dur (amiante-ciment)
	Entourages de poteaux (carton)
	Entourages de poteaux (amiante-ciment)
	Entourages de poteaux (matériau sandwich)
	Entourages de poteaux (carton-plâtre)
Coffrage perdu	
Cloisons (légères et préfabriquées), Gaines et Coffres verticaux	Enduits projetés Panneaux de cloisons
<i>2. Planchers et plafonds</i>	
Plafonds, Poutres et Charpentes, Gaines et Coffres Horizontaux	Enduits projetés Panneaux collés ou vissés
Planchers	Dalles de sol
<i>3. Conduits, canalisations et équipements intérieurs</i>	
Conduits de fluides (air, eau, autres fluides)	Conduits Enveloppes de calorifuges
Clapets / volets coupe-feu	Clapets coupe-feu
	Volets coupe-feu
Portes coupe-feu	Rebouchage
	Joints (tresses)
Vide-ordures	Joints (bandes)
	Conduits
<i>4. Eléments extérieurs</i>	
Toitures	Plaques (composites)
	Plaques (fibres-ciment)
	Ardoises (composites)
	Ardoises (fibres-ciment)
	Accessoires de couvertures (composites)
	Accessoires de couvertures (fibres-ciment)
	Bardeaux bitumineux
Bardages et façades légères	Plaques (composites)
	Plaques (fibres-ciment)
	Ardoises (composites)
	Ardoises (fibres-ciment)
	Panneaux (composites)
Conduits en toiture et façade	Panneaux (fibres-ciment)
	Conduites d'eaux pluviales en amiante-ciment
	Conduites d'eaux usées en amiante-ciment
	Conduits de fumée en amiante-ciment

Composant de la construction	Partie du composant ayant été inspecté (Description)	Sur demande ou sur information
Néant	-	

3.2.6 Le périmètre de repérage effectif

Il s'agit de l'ensemble des locaux ou parties de l'immeuble concerné par la mission de repérage figurant sur le schéma de repérage joint en annexe à l'exclusion des locaux ou parties d'immeuble n'ayant pu être visités.

Descriptif des pièces visitées



1er étage - Chambre 1,
1er étage - Chambre 2,
1er étage - Palier,
1er étage - Cage d'escalier,
1er étage - Salle de bain,

1er étage - Vide-sanitaire,
1er étage - Pièce 1,
1er étage - Cuisine,
1er étage - Wc 2,
1er étage - Salon,
1er étage - Chambre 3

Localisation	Description
1er étage - Chambre 1	Sol : Parquet flottant Mur : Plâtre et Peinture Plafond : Plâtre et Peinture
1er étage - Chambre 2	Sol : Parquet flottant Mur : Plâtre et Peinture
1er étage - Cage d'escalier	Sol : Carrelage Mur : Plâtre et Peinture Plafond : Plâtre et Peinture
1er étage - Palier	Sol : Carrelage Mur : Plâtre et Tapisserie Plafond : Plâtre et Tapisserie
1er étage - Salle de bain	Sol : Carrelage Mur : Plâtre et Faïence
1er étage - Vide-sanitaire	Sol : Carrelage Mur : Plâtre et Peinture
1er étage - Cuisine	Sol : Carrelage Mur : Plâtre et Peinture Plafond : Plâtre et Peinture
1er étage - Wc 2	Sol : Carrelage Mur : Plâtre et Faïence
1er étage - Salon	Sol : Carrelage Mur : Plâtre et Peinture Plafond : Plâtre et Peinture
1er étage - Chambre 3	Sol : Carrelage Mur : Plâtre et Peinture Plafond : Plâtre et Peinture
1er étage - Pièce 1	Sol : Parquet flottant Mur : Plâtre et Peinture Solives : Bois et Peinture

4. – Conditions de réalisation du repérage

4.1 Bilan de l'analyse documentaire

Documents demandés	Documents remis
Rapports concernant la recherche d'amiante déjà réalisés	-
Documents décrivant les ouvrages, produits, matériaux et protections physiques mises en place	-
Éléments d'information nécessaires à l'accès aux parties de l'immeuble bâti en toute sécurité	-

Observations :

Néant

4.2 Date d'exécution des visites du repérage in situ

Date de la commande : 20/03/2025

Date(s) de visite de l'ensemble des locaux : 11/03/2025

Heure d'arrivée : 09 h 00

Durée du repérage : 03 h 00

Personne en charge d'accompagner l'opérateur de repérage : Sans accompagnateur

4.3 Écarts, adjonctions, suppressions par rapport aux arrêtés en vigueur

La mission de repérage s'est déroulée conformément aux prescriptions des arrêtés.

Remarques :

Le diagnostic se limite aux zones rendues visibles et accessibles par le propriétaire.

4.4 Plan et procédures de prélèvements

Néant

5. – Résultats détaillés du repérage

5.1 Identification des matériaux repérés de la liste A

Localisation	Identifiant + Description	Conclusion	Justification	Etat de conservation	Commentaires
Néant	-				

Aucun autre matériau de la liste A n'a été repéré dans périmètre de repérage mentionné au paragraphe 3.2.6

5.2 Identification des matériaux repérés de la liste B

Localisation	Identifiant + Description	Conclusion	Justification	Etat de conservation	Commentaires
Néant	-				

Aucun autre matériau de la liste B n'a été repéré dans périmètre de repérage mentionné au paragraphe 3.2.6

6. – Signatures

Nota : Le présent rapport est établi par une personne dont les compétences sont certifiées par **ABCIDIA CERTIFICATION**
Domaine de Saint Paul - Bat: A6 - 4e étage - BAL N° 60011 - 102, route de Limours - 78470 Saint-Rémy-lès-Chevreuse
(détail sur www.info-certif.fr)

Fait à CROZON, le 11/03/2025

Par : **RAMPON GUILLAUME**



Signature du représentant :

--

ANNEXES

Au rapport de mission de repérage n° 29021777_p01

Informations conformes à l'annexe III de l'arrêté du 12 décembre 2012

Les maladies liées à l'amiante sont provoquées par l'inhalation des fibres. Toutes les variétés d'amiante sont classées comme substances cancérigènes avérées pour l'homme. L'inhalation de fibres d'amiante est à l'origine de cancers (mésothéliomes, cancers broncho-pulmonaires) et d'autres pathologies non cancéreuses (épanchements pleuraux, plaques pleurales).

L'identification des matériaux et produits contenant de l'amiante est un préalable à l'évaluation et à la prévention des risques liés à l'amiante. Elle doit être complétée par la définition et la mise en œuvre de mesures de gestion adaptées et proportionnées pour limiter l'exposition des occupants présents temporairement ou de façon permanente dans l'immeuble. L'information des occupants présents temporairement ou de façon permanente est un préalable essentiel à la prévention du risque d'exposition à l'amiante.

Il convient donc de veiller au maintien du bon état de conservation des matériaux et produits contenant de l'amiante afin de remédier au plus tôt aux situations d'usure anormale ou de dégradation.

Il conviendra de limiter autant que possible les interventions sur les matériaux et produits contenant de l'amiante qui ont été repérés et de faire appel aux professionnels qualifiés, notamment dans le cas de retrait ou de confinement de ce type de matériau ou produit.

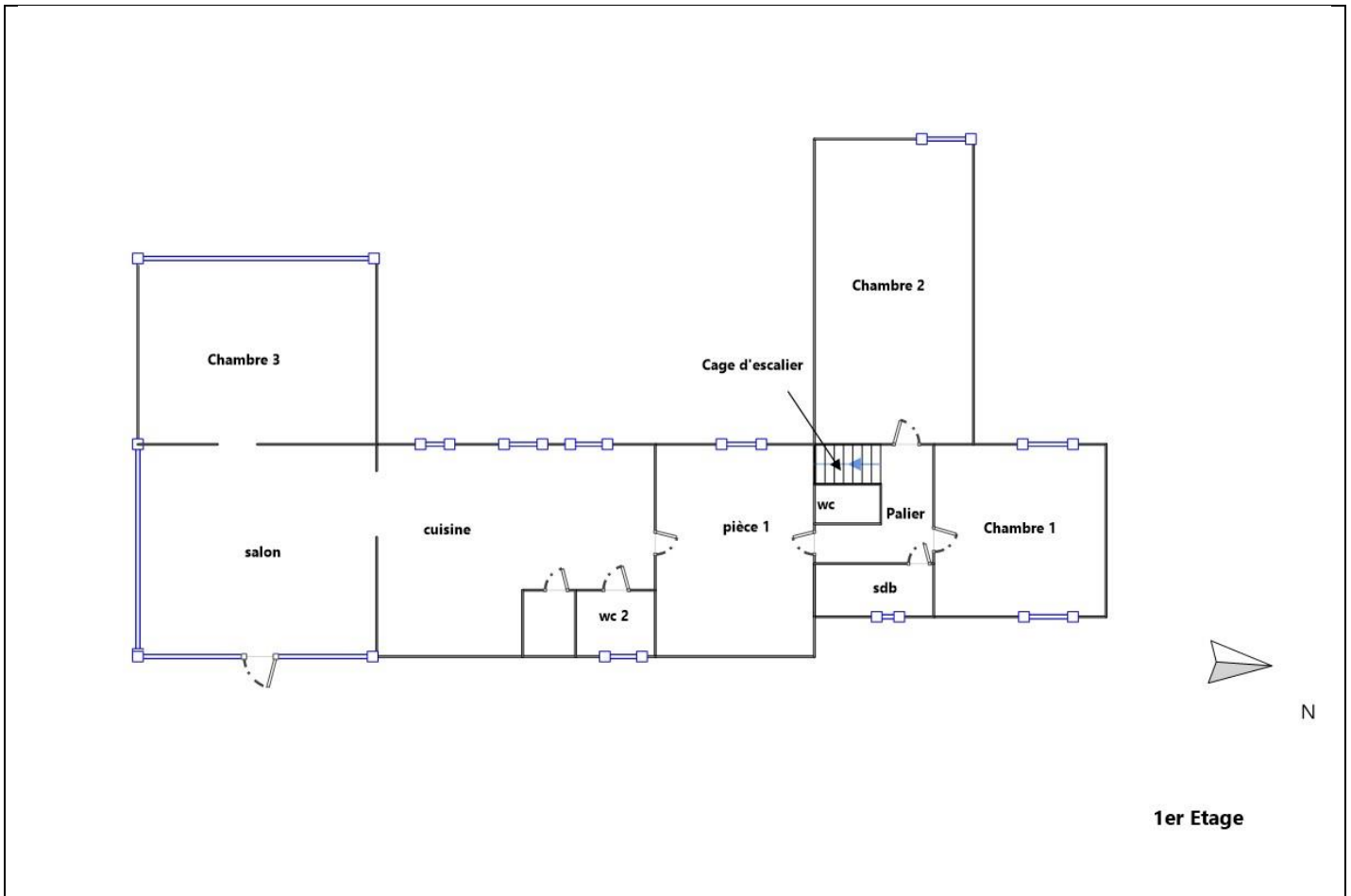
Enfin, les déchets contenant de l'amiante doivent être éliminés dans des conditions strictes.

Renseignez-vous auprès de votre mairie ou de votre préfecture. Pour connaître les centres d'élimination près de chez vous, consultez la base de données « déchets » gérée par l'ADEME, directement accessible sur le site internet www.sinoe.org.

Sommaire des annexes**7 Annexes**

- 7.1 Schéma de repérage**
- 7.2 Rapports d'essais**
- 7.3 Grilles réglementaires d'évaluation de l'état de conservation des matériaux et produits contenant de l'amiante**
- 7.4 Conséquences réglementaires et recommandations**
- 7.5 Documents annexés au présent rapport**

7.1 - Annexe - Schéma de repérage



Légende

	Conduit en fibro-ciment		Dalles de sol	Nom du propriétaire : SCI Les Korrigan Adresse du bien : Postolonnec 29160 CROZON
	Conduit autre que fibro-ciment		Carrelage	
	Brides		Colle de revêtement	
	Dépôt de Matériaux contenant de l'amiante		Dalles de faux-plafond	
	Matériau ou produit sur lequel un doute persiste		Toiture en fibro-ciment	
	Présence d'amiante		Toiture en matériaux composites	

Aucune photo/illustration n'a été jointe à ce rapport.

7.2 - Annexe - Rapports d'essais

Identification des prélèvements :

Identifiant et prélèvement	Localisation	Composant de la construction	Parties du composant	Description
-	-	-	-	-

Copie des rapports d'essais :

Aucun rapport d'essai n'a été fourni ou n'est disponible

7.3 - Annexe - Evaluation de l'état de conservation des matériaux et produits contenant de l'amiante

Grilles d'évaluation de l'état de conservation des matériaux ou produits de la liste A

Aucune évaluation n'a été réalisée

Critères d'évaluation de l'état de conservation des matériaux ou produits de la liste A

1. Classification des différents degrés d'exposition du produit aux circulations d'air

Fort	Moyen	Faible
1° Il n'existe pas de système spécifique de ventilation, la pièce ou la zone homogène évaluée est ventilée par ouverture des fenêtres, ou 2° Le faux plafond se trouve dans un local qui présente une (ou plusieurs) façade(s) ouverte(s) sur l'extérieur susceptible(s) de créer des situations à forts courants d'air, ou 3° Il existe un système de ventilation par insufflation d'air dans le local et l'orientation du jet d'air est telle	1° Il existe un système de ventilation par insufflation d'air dans le local et l'orientation du jet est telle que celui-ci n'affecte pas directement le faux plafond contenant de l'amiante, ou 2° Il existe un système de ventilation avec reprise(s) d'air au niveau du faux plafond (système de ventilation à double flux).	1° Il n'existe ni ouvrant ni système de ventilation spécifique dans la pièce ou la zone évaluée, ou 2° Il existe dans la pièce ou la zone évaluée, un système de ventilation par extraction dont la reprise d'air est éloignée du faux plafond contenant de l'amiante.



que celui-ci affecte directement le faux plafond contenant de l'amiante.		
--	--	--

2. Classification des différents degrés d'exposition du produit aux chocs et vibrations

Fort	Moyen	Faible
L'exposition du produit aux chocs et vibrations sera considérée comme forte dans les situations où l'activité dans le local ou à l'extérieur engendre des vibrations, ou rend possible les chocs directs avec le faux plafond contenant de l'amiante (ex : hall industriel, gymnase, discothèque...).	L'exposition du produit aux chocs et vibrations sera considérée comme moyenne dans les situations où le faux plafond contenant de l'amiante n'est pas exposé aux dommages mécaniques mais se trouve dans un lieu très fréquenté (ex : supermarché, piscine, théâtre,...).	L'exposition du produit aux chocs et vibrations sera considérée comme faible dans les situations où le faux plafond contenant de l'amiante n'est pas exposé aux dommages mécaniques, n'est pas susceptible d'être dégradé par les occupants ou se trouve dans un local utilisé à des activités tertiaires passives.

Grilles d'évaluation de l'état de conservation des matériaux ou produits de la liste B

Aucune évaluation n'a été réalisée

Critères d'évaluation de l'état de conservation des matériaux ou produits de la liste B

1. Classification des niveaux de risque de dégradation ou d'extension de la dégradation du matériau.

Risque faible de dégradation ou d'extension de dégradation	Risque de dégradation ou d'extension à terme de la dégradation	Risque de dégradation ou d'extension rapide de la dégradation
L'environnement du matériau contenant de l'amiante ne présente pas ou très peu de risque pouvant entraîner à terme, une dégradation ou une extension de la dégradation du matériau.	L'environnement du matériau contenant de l'amiante présente un risque pouvant entraîner à terme, une dégradation ou une extension de la dégradation du matériau.	L'environnement du matériau contenant de l'amiante présente un risque important pouvant entraîner rapidement, une dégradation ou une extension de la dégradation du matériau.

Légende : EP = évaluation périodique ; AC1 = action corrective de premier niveau ; AC2 = action corrective de second niveau.

L'évaluation du risque de dégradation lié à l'environnement du matériau ou produit prend en compte :

- Les agressions physiques intrinsèques au local (ventilation, humidité, etc...) selon que le risque est probable ou avéré ;
- La sollicitation des matériaux ou produits liée à l'activité des locaux, selon qu'elle est exceptionnelle/faible ou quotidienne/forte.

Elle ne prend pas en compte certains facteurs fluctuants d'aggravation de la dégradation des produits et matériaux, comme la fréquence d'occupation du local, la présence d'animaux nuisibles, l'usage réel des locaux, un défaut d'entretien des équipements, etc...

7.4 - Annexe - Conséquences réglementaires et recommandations

Conséquences réglementaires suivant l'état de conservation des matériaux ou produits de la liste A

Article R1334-27 : En fonction du résultat du diagnostic obtenu à partir de la grille d'évaluation de l'arrêté du 12 décembre 2012, le propriétaire met en œuvre les préconisations mentionnées à l'article R1334-20 selon les modalités suivantes :

Score 1 – L'évaluation périodique de l'état de conservation de ces matériaux et produits de la liste A contenant de l'amiante est effectuée dans un délai maximal de trois ans à compter de la date de remise au propriétaire du rapport de repérage ou des résultats de la dernière évaluation de l'état de conservation, ou à l'occasion de toute modification substantielle de l'ouvrage et de son usage. La personne ayant réalisé cette évaluation en remet les résultats au propriétaire contre accusé de réception.

Score 2 – La mesure d'empoussièrément dans l'air est effectuée dans les conditions définies à l'article R1334-25, dans un délai de trois mois à compter de la date de remise au propriétaire du rapport de repérage ou des résultats de la dernière évaluation de l'état de conservation. L'organisme qui réalise les prélèvements d'air remet les résultats des mesures d'empoussièrément au propriétaire contre accusé de réception.

Score 3 – Les travaux de confinement ou de retrait de l'amiante sont mis en œuvre selon les modalités prévues à l'article R. 1334-29.

Article R1334-28 : Si le niveau d'empoussièrément mesuré dans l'air en application de l'article R1334-27 est inférieur ou égal à la valeur de cinq fibres par litre, le propriétaire fait procéder à l'évaluation périodique de l'état de conservation des matériaux et produits de la liste A contenant de l'amiante prévue à l'article R1334-20, dans un délai maximal de trois ans à compter de la date de remise des résultats des mesures d'empoussièrément ou à l'occasion de toute modification substantielle de l'ouvrage ou de son usage.

Si le niveau d'empoussièrément mesuré dans l'air en application de l'article R1334-27 est supérieur à cinq fibres par litre, le propriétaire fait procéder à des travaux de confinement ou de retrait de l'amiante, selon les modalités prévues à l'article R1334-29.

Article R1334-29 : Les travaux précités doivent être achevés dans un délai de trente-six mois à compter de la date à laquelle sont remis au propriétaire le rapport de repérage ou les résultats des mesures d'empoussièrément ou de la dernière évaluation de l'état de conservation.

Pendant la période précédant les travaux, des mesures conservatoires appropriées doivent être mises en œuvre afin de réduire l'exposition des occupants et de la maintenir au niveau le plus bas possible, et dans tous les cas à un niveau d'empoussièrément inférieur à cinq fibres par litre. Les mesures conservatoires ne doivent conduire à aucune sollicitation des matériaux et produits concernés par les travaux.

Le propriétaire informe le préfet du département du lieu d'implantation de l'immeuble concerné, dans un délai de deux mois à compter de la date à laquelle sont remis le rapport de repérage ou les résultats des mesures d'empoussièrément ou de la dernière évaluation de l'état de conservation, des mesures conservatoires mises en œuvre, et, dans un délai de douze mois, des travaux à réaliser et de l'échéancier proposé.

Article R.1334-29-3 :

I) A l'issue des travaux de retrait ou de confinement de matériaux et produits de la liste A mentionnés à l'article R.1334-29, le propriétaire fait procéder par une personne mentionnée au premier alinéa de l'article R.1334-23, avant toute restitution des locaux traités, à un examen visuel de l'état des surfaces traitées. Il fait également procéder, dans les conditions définies à l'article R.1334-25, à une mesure du niveau d'empoussièrément dans l'air après démantèlement du dispositif de confinement. Ce niveau doit être inférieur ou égal à cinq fibres par litre.

II) Si les travaux ne conduisent pas au retrait total des matériaux et produits de la liste A contenant de l'amiante, il est procédé à une évaluation périodique de l'état de conservation de ces matériaux et produits résiduels dans les conditions prévues par l'arrêté mentionné à l'article R.1334-20, dans un délai maximal de trois ans à compter de la date à laquelle sont remis les résultats du contrôle ou à l'occasion de toute modification substantielle de l'ouvrage ou de son usage.

III) Lorsque des travaux de retrait ou de confinement de matériaux et produits de la liste B contenant de l'amiante sont effectués à l'intérieur de bâtiments occupés ou fréquentés, le propriétaire fait procéder, avant toute restitution des locaux traités, à l'examen visuel et à la mesure d'empoussièrement dans l'air mentionnée au premier alinéa du présent article.

Détail des préconisations suivant l'état de conservation des matériaux ou produits de la liste B

1. Réalisation d'une « évaluation périodique », lorsque le type de matériau ou produit concerné contenant de l'amiante, la nature et l'étendue des dégradations qu'il présente et l'évaluation du risque de dégradation ne conduisent pas à conclure à la nécessité d'une action de protection immédiate sur le matériau ou produit, consistant à :
 - a) Contrôler périodiquement que l'état de dégradation des matériaux et produits concernés ne s'aggrave pas et, le cas échéant, que leur protection demeure en bon état de conservation ;
 - b) Rechercher, le cas échéant, les causes de dégradation et prendre les mesures appropriées pour les supprimer.
2. Réalisation d'une « action corrective de premier niveau », lorsque le type de matériau ou produit concerné contenant de l'amiante, la nature et l'étendue des dégradations et l'évaluation du risque de dégradation conduisent à conclure à la nécessité d'une action de remise en état limitée au remplacement, au recouvrement ou à la protection des seuls éléments dégradés, consistant à :
 - a) Rechercher les causes de la dégradation et définir les mesures correctives appropriées pour les supprimer ; b) Procéder à la mise en œuvre de ces mesures correctives afin d'éviter toute nouvelle dégradation et, dans l'attente, prendre les mesures de protection appropriées afin de limiter le risque de dispersion des fibres d'amiante ;
 - c) Veiller à ce que les modifications apportées ne soient pas de nature à aggraver l'état des autres matériaux et produits contenant de l'amiante restant accessibles dans la même zone ;
 - d) Contrôler périodiquement que les autres matériaux et produits restant accessibles ainsi que, le cas échéant, leur protection demeurent en bon état de conservation.Il est rappelé l'obligation de faire appel à une entreprise certifiée pour le retrait ou le confinement.
3. Réalisation d'une « action corrective de second niveau », qui concerne l'ensemble d'une zone, de telle sorte que le matériau ou produit ne soit plus soumis à aucune agression ni dégradation, consistant à :
 - a) Prendre, tant que les mesures mentionnées au c (paragraphe suivant) n'ont pas été mises en place, les mesures conservatoires appropriées pour limiter le risque de dégradation et la dispersion des fibres d'amiante. Cela peut consister à adapter, voire condamner l'usage des locaux concernés afin d'éviter toute exposition et toute dégradation du matériau ou produit contenant de l'amiante.
Durant les mesures conservatoires, et afin de vérifier que celles-ci sont adaptées, une mesure d'empoussièrement est réalisée, conformément aux dispositions du code de la santé publique ;
 - b) Procéder à une analyse de risque complémentaire, afin de définir les mesures de protection ou de retrait les plus adaptées, prenant en compte l'intégralité des matériaux et produits contenant de l'amiante dans la zone concernée ;
 - c) Mettre en œuvre les mesures de protection ou de retrait définies par l'analyse de risque ;
 - d) Contrôler périodiquement que les autres matériaux et produits restant accessibles, ainsi que leur protection, demeurent en bon état de conservation.En fonction des situations particulières rencontrées lors de l'évaluation de l'état de conservation, des compléments et précisions à ces recommandations sont susceptibles d'être apportés.

7.5 - Annexe - Autres documents



ATTESTATION

D'ASSURANCE RESPONSABILITE CIVILE Contrat n: 10592956604

Responsabilité civile Professionnelle
Diagnostic technique immobilier

Nous, soussignés, AXA FRANCE IARD S.A., Société d'Assurance dont le Siège Social est situé 313 Terrasses de l'Arche – 92727 NANTERRE Cédex, attestons que :

STE FRED DIAGNOSTIC IMMO 29

**42 RUE ST MAUDET
29510 BRIEC**

Contrat : 10592956604/286

A adhéré par l'intermédiaire de **LSN Assurances, 39 rue Mstislav Rostropovitch 75815 Paris cedex 17,** au contrat d'assurance Responsabilité Civile Professionnelle n°**10592956604,**

Garantissant les conséquences pécuniaires de la **Responsabilité Civile Professionnelle** de la société de Diagnostic Technique en Immobilier désignée ci-dessus dans le cadre des activités listées ci-après, **sous réserve qu'elles soient réalisées par des personnes disposant des certificats de compétence en cours de validité exigés par la réglementation et des attestations de formation, d'Accréditation, d'Agrément au sens contractuel.**

Le montant de la garantie Responsabilité Civile Professionnelle est fixé à :
500 000,00€ par sinistre et 1 000 000,00€ par année d'assurance.

LA PRESENTE ATTESTATION EST VALABLE POUR LA PERIODE DU 01/01/2024 AU 31/12/2025 INCLUS SOUS RESERVE DES POSSIBILITES DE SUSPENSION OU DE RESILIATION EN COURS D'ANNEE D'ASSURANCE POUR LES CAS PREVUS PAR LE CODE DES ASSURANCES OU PAR LE CONTRAT.

LA PRESENTE ATTESTATION NE PEUT ENGAGER L'ASSUREUR AU DELA DES LIMITES, DES CLAUSES ET DES CONDITIONS DU CONTRAT AUXQUELLES ELLE SE REFERE.

Fait à NANTERRE le 16/01/2025
Pour servir et valoir ce que de droit.
POUR L'ASSUREUR :
LSN, par délégation de signature :

LSN Assurances
39 rue Mstislav Rostropovitch
CS 40020 - 75017 PARIS
RCS Paris 386 123 089 - N°ORIAS 07 000 473

AXA France IARD SA

Société anonyme au capital de 214 799 030 Euros
Siège social : 313, Terrasses de l'Arche - 92727 Nanterre Cedex 722 057 460 R.C.S. Nanterre
Entreprise régie par le Code des assurances - TVA intracommunautaire n° FR 14 722 057 460
Opérations d'assurances exonérées de TVA - art. 261-C CGI - sauf pour les garanties portées par AXA Assistance

p. 1

Liste des activités garanties

Sous réserve de disposer des certificats de compétence en cours de validité exigés par la réglementation et des attestations de formation, d'Accréditation, d'Agrément au sens contractuel. (C = certification de compétence / F = attestation de formation / AC = accréditation / A = Agrément).

CATEGORIE 1 couvrant les activités couramment exercées par les diagnostiqueurs immobiliers.

- Diagnostic de performance énergétique (DPE) (DPE sans mention), C
- Diagnostic de performance énergétique des maisons individuelles (DPE sans mention), C
- Constat de risque d'exposition au plomb (CREP) (plomb sans mention), C
- Etat mentionnant la présence ou l'absence de matériaux ou produits contenant de l'amiante (amiante sans mention), C
- Contrôle périodique de l'amiante (amiante sans mention), C
- Dossier technique amiante (amiante sans mention), C
- Etat relatif à la présence de termites dans le bâtiment, C
- Etat parasitaire, insectes xylophages et champignons lignivores dont Mérule, C termites et F Termites ou F Insectes Xylophages et champignons lignivores pour les non certifiés Termites.
- Diagnostic Mérule F (car non pris en compte dans la certification Termites)
- L'état de l'installation intérieure de gaz, C
- L'état de l'installation intérieure d'électricité, C
- L'état d'installation d'assainissement non collectif, F
- Assainissement collectif, F
- L'état des risques et des pollutions (ERP),
- L'Etat des risques réglementés pour l'information des acquéreurs et des locataires (ERRIAL),
- L'information sur la présence d'un risque de mэрule,
- Certificats de surface – Bien à la vente (Loi Carrez), F
- Certificats de surface – Bien à la location (Loi Boutin), F
- Vérifications de conformité de la sécurité des piscines,
- Document Unique d'évaluation des risques pour syndics de copropriété,
- Diagnostic humidité,
- Etats des lieux locatifs (des parties privatives),
- Assistance à la livraison de biens neufs,
- Activité de vente et/ou installation des détecteurs avertisseurs autonomes de fumée (DAAF) sans travaux d'électricité et sans maintenance,
- Certificat de logements décents, Normes d'habitabilité [notamment dans le cadre des dispositifs spéciaux de type de Robien, Scellier, Prêts conventionnés – prêts à taux zéro –, F
- Délivrance de l'attestation de prise en compte de la RT 2012. C (DPE sans mention)
- DPE en vue de l'obtention d'un Prêt à taux zéro (DPE sans mention), C
- Vérification de l'installation électrique du logement dans le cadre du télétravail, C
- Le carnet d'information du logement (CIL),
- Les Plans et Croquis de l'Avant-Projet Sommaire (APS), à l'exception de toute activité de conception et de réalisation de travaux
- L'état des arrêtés pris au titre de la police de la sécurité et de la salubrité des immeubles, locaux et installations (titre 1er du livre V du CCH),
- Certificat attestant la conformité de l'appareil de chauffage au bois aux règles d'installation et d'émission fixées par le représentant de l'Etat dans le département.
- Mesurage de la surface au sol des locaux tertiaires, F
- Audit énergétique, C

AXA France IARD SA

Société anonyme au capital de 214 799 030 Euros
Siège social : 313, Terrasses de l'Arche - 92727 Nanterre Cedex 722 057 460 R.C.S. Nanterre
Entreprise régie par le Code des assurances - TVA intracommunautaire n° FR 14 722 057 460
Opérations d'assurances exonérées de TVA - art. 261-C CGI - sauf pour les garanties portées par AXA Assistance

p. 2

CATEGORIE 2 couvrant les activités suivantes EN SUS des activités de la catégorie 1

- Audit énergétique pour copropriété, **F**
 - Diagnostic de performance énergétique (DPE) (DPE avec mention), **C**
 - DPE projeté pour les Maisons individuelles (sans mention)
 - DPE projeté pour les immeubles collectifs (avec mention)
 - Diagnostic de risque d'intoxication au plomb dans les peintures (DRIPP) (plomb avec mention), **C**
 - Constat après travaux Plomb, **C** (sans mention)
 - Diagnostic de mesures surfaciques des poussières de plomb, **C** (sans mention)
 - Recherche de plomb avant travaux, avant démolition (CREP avec ou sans mention), **C**
 - Diagnostic du plomb dans l'eau,
 - Contrôle périodique de l'amiante (amiante avec mention), **C**
 - Constat visuel amiante de première et seconde restitution après travaux, **C** (amiante avec mention),
 - Dossier technique amiante (amiante avec mention), **C**
 - Diagnostic amiante avant démolition, **C** (avec mention)
 - Diagnostic amiante avant travaux (RAAT), **F 554** et quantification du volume de matériaux et produits contenant de l'amiante, **F**
 - Bilans thermiques : par infiltrométrie et ou thermographie infrarouge,
 - Réalisation de tests d'infiltrométrie et ou thermographie infrarouge selon le cahier des charges RT 2012, **F**
 - Légionellose **sauf exclusions ci-après**,
 - Diagnostic accessibilité handicapé dans les établissements recevant du public, (ERP, IOP, Y), **F**
 - Diagnostic radon, **F**
 - Dépistage radon, **A** (Autorité de Sûreté Nucléaire)
 - Calcul des millièmes de copropriété et état descriptif de division. **F**
 - Diagnostic Technique Global (DTG), **F BAC+3** dans le domaine Technique du Bâtiment ou **VAE équivalente, sous les réserves suivantes** :
 - L'adhérent exerce le diagnostic technique global tel que prévu par l'article L 731-1 du code de la construction et de l'habitation,
 - L'adhérent dispose des compétences prévues par le décret 2016-1965 du 28 décembre 2016,
 - Dont l'activité ne peut **en aucun cas** être assimilable à une mission de maîtrise d'œuvre.
 - Projet de Plan Pluriannuel des Travaux du bâtiment, **F BAC+3** dans le domaine Technique du Bâtiment ou **VAE équivalente**.
- Cette activité ne peut **en aucun cas** être assimilable à une mission de maîtrise d'œuvre.
Dans le cas contraire, aucune garantie ne sera accordée.

AXA France IARD SA

Société anonyme au capital de 214 799 030 Euros
Siège social : 313, Terrasses de l'Arche - 92727 Nanterre Cedex 722 057 460 R.C.S. Nanterre
Entreprise régie par le Code des assurances - TVA intracommunautaire n° FR 14 722 057 460
Opérations d'assurances exonérées de TVA - art. 261-C CGI - sauf pour les garanties portées par AXA Assistance

p. 3



Saint Rémy les chevreuse, le 07/07/2024

La certification de compétence de personnes physiques
est attribuée par ABCIDIA CERTIFICATION à

RAMPON Guillaume

sous le numéro 23-2318

Cette certification concerne les spécialités de diagnostics immobiliers suivantes

- | | | | |
|-------------------------------------|--|-----------------------------------|------------------------------|
| <input checked="" type="checkbox"/> | Amiante Avec Mention | Prise d'effet : 27/02/2024 | Validité : 05/12/2030 |
| | [Arrêté du 24 décembre 2021 définissant les critères de certification des opérateurs de diagnostic technique] | | |
| <input checked="" type="checkbox"/> | DPE sans mention | Prise d'effet : 12/01/2024 | Validité : 11/01/2031 |
| | [arrêté du 20 juillet 2023 définissant les critères de certification des diagnostiqueurs intervenant dans le domaine du diagnostic de performance énergétique] | | |
| <input checked="" type="checkbox"/> | Plomb Crep | Prise d'effet : 12/12/2023 | Validité : 11/12/2030 |
| | [Arrêté du 24 décembre 2021 définissant les critères de certification des opérateurs de diagnostic technique] | | |
| <input checked="" type="checkbox"/> | GAZ | Prise d'effet : 06/12/2023 | Validité : 05/12/2030 |
| | [Arrêté du 24 décembre 2021 définissant les critères de certification des opérateurs de diagnostic technique] | | |
| <input checked="" type="checkbox"/> | Electricite | Prise d'effet : 06/12/2023 | Validité : 05/12/2030 |
| | [Arrêté du 24 décembre 2021 définissant les critères de certification des opérateurs de diagnostic technique] | | |
| <input checked="" type="checkbox"/> | Amiante Sans Mention | Prise d'effet : 06/12/2023 | Validité : 05/12/2030 |
| | [Arrêté du 24 décembre 2021 définissant les critères de certification des opérateurs de diagnostic technique] | | |
| <input checked="" type="checkbox"/> | Termites Metropole | Prise d'effet : 25/10/2023 | Validité : 24/10/2030 |
| | [Arrêté du 24 décembre 2021 définissant les critères de certification des opérateurs de diagnostic technique] | | |



Accréditation
N° 4-0540
portée disponible sur
www.cofrac.fr

Le maintien des dates mentionnées ci-dessus est conditionné à la bonne exécution des opérations de surveillance
Certification délivrée selon le dispositif particulier de certification de diagnostic immobilier
PRO 06



ABCIDIA CERTIFICATION - Domaine de Saint Paul - Bat: A6 - 4e étage - BAL N° 60011
102, route de Limours - 78470 Saint-Rémy-lès-Chevreuse
01 30 85 25 71 – www.abcidia-certification.fr
ENR20 V10 du 02 décembre 2021

Aucun autre document n'a été fourni ou n'est disponible

Rapport de l'état relatif à la présence d'agent de dégradation biologique du bois

Numéro de dossier : 29021777_p01
Norme méthodologique employée : AFNOR NF P 03-200 – Mai 2016
Date du repérage : 11/03/2025
Heure d'arrivée : 09 h 00
Durée du repérage : 03 h 00

A. - Désignation du ou des bâtiments

Localisation du ou des bâtiments :

Département : **Finistère**

Adresse : **Postolonnec**

Commune : **29160 CROZON**

Section cadastrale HI, Parcelle(s) n° 2

Désignation et situation du ou des lot(s) de copropriété :

Ce bien ne fait pas partie d'une copropriété

Documents fournis:

..... **Néant**

Désignation du (ou des) bâtiment(s) et périmètre de repérage :

..... **Habitation (partie privative d'immeuble)**

..... **Appartement au 1er étage**

Situation du bien en regard d'un arrêté préfectoral pris en application de l'article L 131-3 du CCH délimitant les zones contaminées ou susceptibles de l'être à court terme par les termites et les zones de présence d'un risque de mэрule :

..... **Néant**

B. - Désignation du client

Désignation du client :

Nom et prénom : **SCI Les Korrigan**

Adresse : **Postolonnec 29160 CROZON**

Si le client n'est pas le donneur d'ordre :

Qualité du donneur d'ordre (sur déclaration de l'intéressé) :

Propriétaire

Nom et prénom : **SCI Les Korrigan**

Adresse : **Postolonnec**

29160 CROZON

C. - Désignation de l'opérateur de diagnostic

Identité de l'opérateur de diagnostic :

Nom et prénom : **RAMPON GUILLAUME**

Raison sociale et nom de l'entreprise : **FRED DIAGNOSTIC IMMO 29**

Adresse : **42 rue Saint Maudet, 29510 BRIEC**

Numéro SIRET : **89369624500016**

Désignation de la compagnie d'assurance : ... **AXA**

Numéro de police et date de validité : **10592956604 / 31/12/2025**

Certification de compétence **23-2318** délivrée par : **ABCIDIA CERTIFICATION**, le **25/10/2023**



Conclusion : Il a été repéré des indices de présence d'agents de dégradation biologique du bois.

Pour l'ensemble du périmètre de la mission : Les éléments cachés (plafonds, murs, sols, éléments de charpente et toute autres éléments bois de la couverture du toit) par du mobilier ou éléments entreposés, des revêtements de décoration de type moquette, PVC, lambris, panneaux bois, isolation, cloison ou tout autre matériau pouvant masquer un élément bois, ne peuvent être examinés par manque d'accessibilité. Les parties d'ouvrage et éléments en bois inclus dans la structure du bâtiment, les éléments coffrés ou les sous-faces de planchers ne peuvent être contrôlés, **notre mission n'autorisant pas de démontage ni de destruction.**

Devoir de conseil : Il conviendra de se rapprocher de professionnels de traitements du bois pour :

Traiter les zones infestées par les insectes à larves xylophages suivant les normes en vigueur.

La validité du présent rapport est fixée à **6 mois** à compter de ce jour (date de visite).



D. - Identification des bâtiments et des parties de bâtiments visités et des éléments infestés ou ayant été infestés et ceux qui ne le sont pas :

Liste des pièces visitées

1er étage - Chambre 1,

1er étage - Chambre 2,

1er étage - Palier,

1er étage - Cage d'escalier,

1er étage - Salle de bain,

1er étage - Vide-sanitaire,

1er étage - Pièce 1,

1er étage - Cuisine,

1er étage - Wc 2,

1er étage - Salon,

1er étage - Chambre 3

Parties d'immeubles bâties ou non bâties visitées	OUVRAGES parties d'ouvrages et éléments examinés	RESULTAT des constatations termites	RESULTAT constatations des insecte(s) à larves xylophages	RESULTAT constatations des champignons lignivores
1er étage				
Chambre 1	Sol - Parquet flottant	-	-	-
	Plinthes - Bois et Peinture	-	-	-
	Mur - Plâtre et Peinture	-	-	-
	Mur	-	-	-
	Plafond - Plâtre et Peinture	-	-	-
	Porte - Bois et Peinture	-	-	-
	Fenêtre - Bois et Peinture	-	-	-
Chambre 2	Sol - Parquet flottant	-	-	-
	Plinthes - Bois et Peinture	-	-	-
	Mur - Plâtre et Peinture	-	-	-
	Porte - Bois et Peinture	-	-	-
	Fenêtre - Bois et Peinture	-	-	-
	Fenêtre	-	Indice d'infestation d'Anobium punctatum (Petites vrillettes): présence de trous de sortie	-
Palier	Sol - Carrelage	-	-	-
	Plinthes - Bois et Peinture	-	-	-
	Mur - Plâtre et Tapisserie	-	-	-
	Plafond - Plâtre et Tapisserie	-	-	-
	Porte - Bois et Peinture	-	-	-
Cage d'escalier	Sol - Carrelage	-	-	-
	Mur - Plâtre et Peinture	-	-	-
	Mur	-	-	-
	Plafond - Plâtre et Peinture	-	-	-
	Porte - Bois et Peinture	-	-	-
Salle de bain	Sol - Carrelage	-	-	-
	Mur - Plâtre et Faïence	-	-	-
	Porte - Bois et Peinture	-	-	-
	Fenêtre - Bois et Peinture	-	-	-
Vide-sanitaire	Sol - Carrelage	-	-	-
	Mur - Plâtre et Peinture	-	-	-
	Porte - Bois et Peinture	-	-	-
Pièce 1	Sol - Parquet flottant	-	-	-
	Plinthes - Bois et Peinture	-	-	-
	Mur - Plâtre et Peinture	-	-	-
	Mur	-	-	-
		solive bois	-	Indice d'infestation d'Anobium punctatum (Petites vrillettes), Grosses vrillettes (Xestobium rufovillosum): présence de trous de sortie
	Porte - Bois et Peinture	-	-	-



Parties d'immeubles bâties ou non bâties visitées	OUVRAGES parties d'ouvrages et éléments examinés	RESULTAT des constatations termites	RESULTAT constatations des insecte(s) à larves xylophages	RESULTAT constatations des champignons lignivores
	Fenêtre - PVC	-	-	-
Cuisine	Sol - Carrelage	-	-	-
	Plinthes - Bois et Peinture	-	-	-
	Mur - Plâtre et Peinture	-	-	-
	Plafond - Plâtre et Peinture	-	-	-
	Plafond	-	-	Indice d'infestation de Présence de moisissures
	Porte - Bois et Peinture	-	-	-
	Fenêtre 1 - ALu	-	-	-
	Fenêtre 2 - PVC	-	-	-
Wc 2	Sol - Carrelage	-	-	-
	Mur - Plâtre et Faïence	-	-	-
	Porte - Bois et Peinture	-	-	-
	Fenêtre - PVC	-	-	-
Salon	Sol - Carrelage	-	-	-
	Sol - mur	-	-	-
	Plinthes - Bois et Peinture	-	-	-
	Mur - Plâtre et Peinture	-	-	-
	Plafond - Plâtre et Peinture	-	-	-
	Porte - Aluminium	-	-	-
	Fenêtre - ALu	-	-	-
Chambre 3	Sol - Carrelage	-	-	-
	Plinthes - Bois et Peinture	-	-	-
	Mur - Plâtre et Peinture	-	-	-
	Mur	-	-	-
	Plafond - Plâtre et Peinture	-	-	-
	Fenêtre - ALu	-	-	-

« - » : absence d'indice d'infestation par un agent de dégradation biologique du bois

Nota : Le présent constat n'a de valeur que pour la date de la visite et est exclusivement limité au constat de présence d'agent de dégradation du bois.

E. - Identification des bâtiments et parties du bâtiment (pièces et volumes) n'ayant pu être visités et justification :

Néant

F. - Identification des ouvrages, parties d'ouvrages et éléments qui n'ont pas été examinés et justification :

Localisation	Liste des ouvrages, parties d'ouvrages	Motif
1er étage - Chambre 1, Chambre 2, Palier, Cage d'escalier, Salle de bain, Vide-sanitaire, Pièce 1, Cuisine, Wc 2, Salon, Chambre 3	-	Zones derrière les coffrages non démontables - non visitées par défaut d'accès
	-	Zones derrière les doublages des murs et plafonds non démontables - non visitées par défaut d'accès
	-	Zones derrière les meubles fixes - non visitées par défaut d'accès
	-	Zones sous parquet ou revêtement collé et les faces arrières des plinthes - non visitées par défaut d'accès
1er étage - Cage d'escalier, Pièce 1	-	Encombrement important
1er étage - Salle de bain	Vide sous baignoire	Absence de trappe
2 ème étage - Comble non habitable		Trappe d'accès trop petite



Nota : notre cabinet s'engage à retourner sur les lieux afin de compléter le constat aux parties d'immeubles non visitées, dès lors que les dispositions permettant un contrôle des zones concernées auront été prises par le propriétaire ou son mandataire.

G. - Constatations diverses :

Localisation	Liste des ouvrages, parties d'ouvrages	Observations et constatations diverses
Général	-	<p>Les zones situées sous parquets et faces arrières des plinthes n'ont pas été visitées par défaut d'accès</p> <p>Les zones situées derrière les doublages des murs et plafonds n'ont pas été visitées par défaut d'accès</p> <p>Les zones situées derrière les coffrages non démontables n'ont pas été visitées par défaut d'accès</p> <p>Les zones situées derrière les meubles fixes n'ont pas été visitées par défaut d'accès</p> <p>Le diagnostic se limite aux zones rendues visibles et accessibles par le propriétaire</p> <p>Nous nous engageons, lors d'une autre visite, à compléter le diagnostic sur les zones ayant été rendues accessibles</p> <p>A cause de l'absence de trappe, un désaradoisage ou un détuilage permettrait une inspection de la charpente non visible lors de la visite</p>
1er étage - Chambre 1	Mur	Présence de fissure
1er étage - Cage d'escalier	Mur	Présence de fissure
1er étage - Pièce 1	Mur	Présence de fissure
1er étage - Salon	Sol - mur	Présence de salpêtre
1er étage - Chambre 3	Mur	Présence d'un taux d'humidité supérieur à 20% et de fissure

H. - Moyens d'investigation utilisés :

La mission et son rapport sont exécutés conformément à la norme AFNOR NF P 03-200 – Mai 2016.
L'intervention n'a pas eu pour but de donner un diagnostic de la résistance mécanique des bois et matériaux.

Sondage manuel systématique à l'aide d'un poinçon.
Utilisation d'un ciseau à bois en cas de constatation de dégradations.
À l'extérieur une hachette est utilisée pour sonder le bois mort.
Pour chacun des éléments inspectés, le type d'outil utilisé est précisé

Documents remis par le donneur d'ordre à l'opérateur de repérage :

Néant

Informations communiquées à l'opérateur par le donneur d'ordre, concernant des traitements antérieurs ou une présence de termites dans le bâtiment :

Néant

Représentant du propriétaire (accompagnateur) :

Sans accompagnateur

Commentaires (Ecart par rapport à la norme, ...) :

Les zones situées sous parquets et faces arrières des plinthes n'ont pas été visitées par défaut d'accès

Les zones situées derrière les doublages des murs et plafonds n'ont pas été visitées par défaut d'accès

Les zones situées derrière les coffrages non démontables n'ont pas été visitées par défaut d'accès

Les zones situées derrière les meubles fixes n'ont pas été visitées par défaut d'accès

Le diagnostic se limite aux zones rendues visibles et accessibles par le propriétaire

Nous nous engageons, lors d'une autre visite, à compléter le diagnostic sur les zones ayant été rendues accessibles



A cause de l'absence de trappe, un désardoisage ou un détuilage permettrait une inspection de la charpente non visible lors de la visite

I. - Conclusions :

Conclusion relative à la présence de termites :

Il n'a pas été repéré d'indice d'infestation de termites.

Nota1 : dans le cas de la présence de termites, il est rappelé l'obligation de déclaration en mairie de l'infestation prévue aux articles L.126-4 et R. 126-5 du code de la construction et de l'habitation. Pour faciliter cette déclaration, un modèle de déclaration peut vous être fourni sur demande.

Conclusion relative à la présence d'autres agents de dégradation du bois :

Pour l'ensemble du périmètre de la mission : Les éléments cachés (plafonds, murs, sols, éléments de charpente et toute autres éléments bois de la couverture du toit) par du mobilier ou éléments entreposés, des revêtements de décoration de type moquette, PVC, lambris, panneaux bois, isolation, cloison ou tout autre matériau pouvant masquer un élément bois, ne peuvent être examinés par manque d'accessibilité. Les parties d'ouvrage et éléments en bois inclus dans la structure du bâtiment, les éléments coffrés ou les sous-faces de planchers ne peuvent être contrôlés, notre mission n'autorisant pas de démontage ni de destruction.

Devoir de conseil : Il conviendra de se rapprocher de professionnels de traitements du bois pour :

Traiter les zones infestées par les insectes à larves xylophages suivant les normes en vigueur.

La validité du présent rapport est fixée à 6 mois à compter de ce jour (date de visite).

Nota 2: Dans le cas de la présence de mэрule, il est rappelé l'obligation de déclaration en mairie de l'infestation prévue à l'article L.126-4 et R. 126-5 du code de la construction et de l'habitation. Pour faciliter cette déclaration, un modèle de déclaration peut vous être fourni sur demande.

Le présent constat n'a de valeur que pour la date de la visite et est exclusivement limité au constat de présence d'agents de dégradation biologique du bois.

Récapitulatif des agents de dégradation observés :

Termites :

Agents de dégradation	Traces observées	Localisation
Néant	-	-

Parasites :

Agents de dégradation	Traces observées	Localisation
Anobium punctatum (Petites vrillettes)	présence de trous de sortie	1er étage - Chambre 2
Anobium punctatum (Petites vrillettes), Grosses vrillettes (Xestobium rufovillosum)	présence de trous de sortie	1er étage - Pièce 1

Champignons :

Agents de dégradation	Traces observées	Localisation
Présence de moisissures	Néant	1er étage - Cuisine

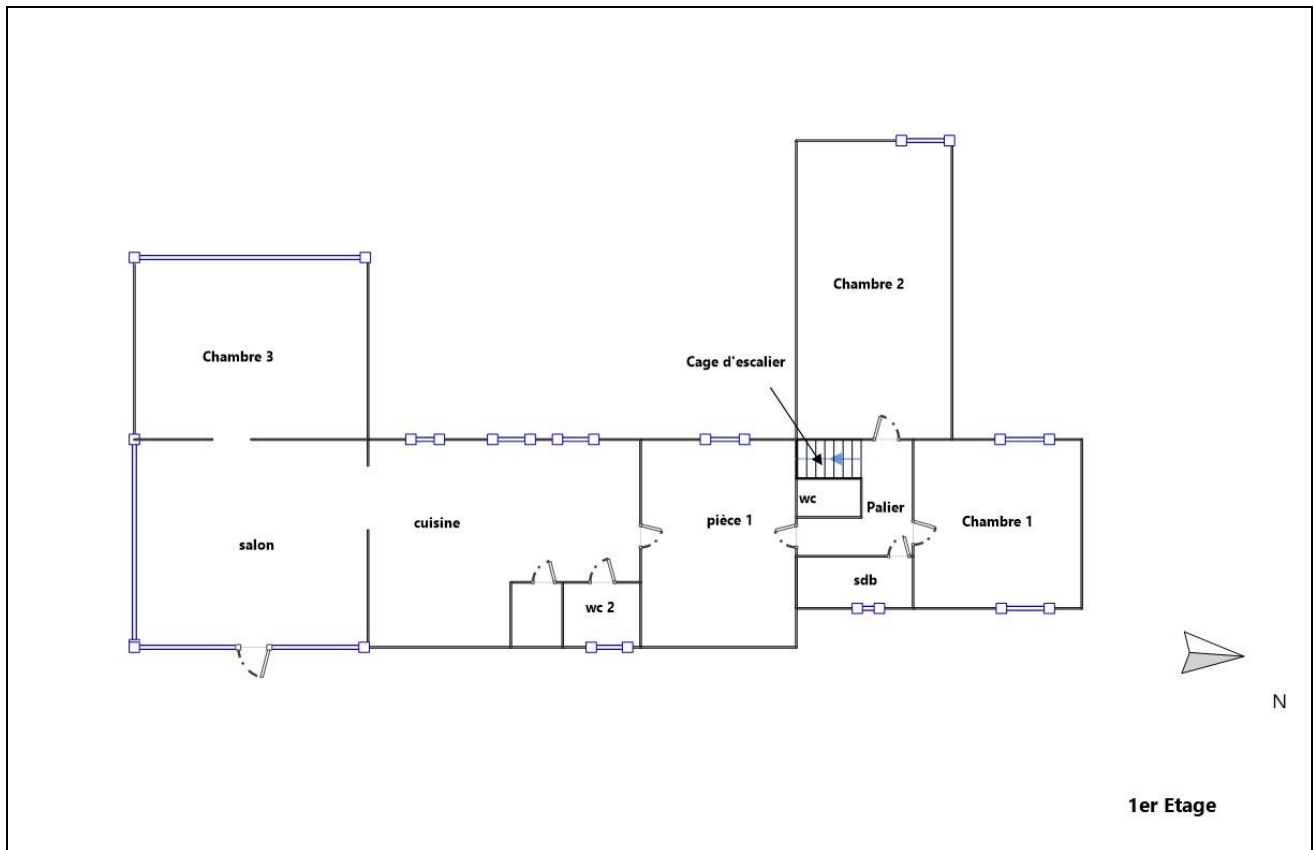
L'identification détaillée de l'immeuble visité figure en partie D de ce rapport de repérage.

Nota : *Le présent rapport est établi par une personne dont les compétences sont certifiées par **ABCIDIA CERTIFICATION***



Fait à **CROZON**, le **11/03/2025**
Par : **RAMPON GUILLAUME**

Annexe – Croquis de repérage



Aucune photo/illustration n'a été jointe à ce rapport.

K. - Annexe – Ordre de mission / Assurance / Attestation sur l'honneur

Aucun document n'a été mis en annexe



ATTESTATION

D'ASSURANCE RESPONSABILITE CIVILE Contrat n: 10592956604

Responsabilité civile Professionnelle
Diagnosticteur technique immobilier

Nous, soussignés, AXA FRANCE IARD S.A., Société d'Assurance dont le Siège Social est situé 313 Terrasses de l'Arche – 92727 NANTERRE Cédex, attestons que :

STE FRED DIAGNOSTIC IMMO 29

42 RUE ST MAUDET

29510 BRIEC

Contrat : 10592956604/286

A adhéré par l'intermédiaire de **LSN Assurances, 39 rue Mstislav Rostropovitch 75815 Paris cedex 17,** au contrat d'assurance Responsabilité Civile Professionnelle n°**10592956604,**

Garantissant les conséquences pécuniaires de la **Responsabilité Civile Professionnelle** de la société de Diagnostic Technique en Immobilier désignée ci-dessus dans le cadre des activités listées ci-après, **sous réserve qu'elles soient réalisées par des personnes disposant des certificats de compétence en cours de validité exigés par la réglementation et des attestations de formation, d'Accréditation, d'Agrément au sens contractuel.**

Le montant de la garantie Responsabilité Civile Professionnelle est fixé à :

500 000,00€ par sinistre et 1 000 000,00€ par année d'assurance.

LA PRESENTE ATTESTATION EST VALABLE POUR LA PERIODE DU 01/01/2024 AU 31/12/2025 INCLUS SOUS RESERVE DES POSSIBILITES DE SUSPENSION OU DE RESILIATION EN COURS D'ANNEE D'ASSURANCE POUR LES CAS PREVUS PAR LE CODE DES ASSURANCES OU PAR LE CONTRAT.

LA PRESENTE ATTESTATION NE PEUT ENGAGER L'ASSUREUR AU DELA DES LIMITES, DES CLAUSES ET DES CONDITIONS DU CONTRAT AUXQUELLES ELLE SE REFERE.

Fait à NANTERRE le 16/01/2025

Pour servir et valoir ce que de droit.

POUR L'ASSUREUR :

LSN, par délégation de signature :


LSN Assurances
39 rue Mstislav Rostropovitch
CS 40020 - 75017 PARIS
RCS Paris 306 125 069 - N°ORIAS 07 000 473

AXA France IARD SA

Société anonyme au capital de 214 799 030 Euros

Siège social : 313, Terrasses de l'Arche - 92727 Nanterre Cedex 722 057 460 R.C.S. Nanterre

Entreprise régie par le Code des assurances - TVA intracommunautaire n° FR 14 722 057 460

Opérations d'assurances exonérées de TVA - art. 261-C CGI - sauf pour les garanties portées par AXA Assistance

p. 1



Liste des activités garanties

Sous réserve de disposer des certificats de compétence en cours de validité exigés par la réglementation et des attestations de formation, d'Accréditation, d'Agrément au sens contractuel. (C = certification de compétence / F = attestation de formation / AC = accréditation / A = Agrément).

CATEGORIE 1 couvrant les activités couramment exercées par les diagnostiqueurs immobiliers.

- Diagnostic de performance énergétique (DPE) (DPE sans mention), C
- Diagnostic de performance énergétique des maisons individuelles (DPE sans mention), C
- Constat de risque d'exposition au plomb (CREP) (plomb sans mention), C
- Etat mentionnant la présence ou l'absence de matériaux ou produits contenant de l'amiante (amiante sans mention), C
- Contrôle périodique de l'amiante (amiante sans mention), C
- Dossier technique amiante (amiante sans mention), C
- Etat relatif à la présence de termites dans le bâtiment, C
- Etat parasitaire, insectes xylophages et champignons lignivores dont Mérule, **C termites et F Termites ou F Insectes Xylophages et champignons lignivores pour les non certifiés Termites.**
- Diagnostic Mérule F (car non pris en compte dans la certification Termites)
- L'état de l'installation intérieure de gaz, C
- L'état de l'installation intérieure d'électricité, C
- L'état d'installation d'assainissement non collectif, F
- Assainissement collectif, F
- L'état des risques et des pollutions (ERP),
- L'Etat des risques réglementés pour l'information des acquéreurs et des locataires (ERRIAL),
- L'information sur la présence d'un risque de mérule,
- Certificats de surface – Bien à la vente (Loi Carrez), F
- Certificats de surface – Bien à la location (Loi Boutin), F
- Vérifications de conformité de la sécurité des piscines,
- Document Unique d'évaluation des risques pour syndics de copropriété,
- Diagnostic humidité,
- Etats des lieux locatifs (des parties privatives),
- Assistance à la livraison de biens neufs,
- Activité de vente et/ou installation des détecteurs avertisseurs autonomes de fumée (DAAF) **sans travaux d'électricité et sans maintenance,**
- Certificat de logements décents, Normes d'habitabilité [notamment dans le cadre des dispositifs spéciaux de type de Robien, Scellier, Prêts conventionnés – prêts à taux zéro –, F
- Délivrance de l'attestation de prise en compte de la RT 2012. C (DPE sans mention)
- DPE en vue de l'obtention d'un Prêt à taux zéro (DPE sans mention), C
- Vérification de l'installation électrique du logement dans le cadre du télétravail, C
- Le carnet d'information du logement (CIL),
- Les Plans et Croquis de l'Avant-Projet Sommaire (APS), **à l'exception de toute activité de conception et de réalisation de travaux**
- L'état des arrêtés pris au titre de la police de la sécurité et de la salubrité des immeubles, locaux et installations (titre 1er du livre V du CCH),
- Certificat attestant la conformité de l'appareil de chauffage au bois aux règles d'installation et d'émission fixées par le représentant de l'Etat dans le département.
- Mesurage de la surface au sol des locaux tertiaires, F
- Audit énergétique, C

AXA France IARD SA

Société anonyme au capital de 214 799 030 Euros
Siège social : 313, Terrasses de l'Arche - 92727 Nanterre Cedex 722 057 460 R.C.S. Nanterre
Entreprise régie par le Code des assurances - TVA intracommunautaire n° FR 14 722 057 460
Opérations d'assurances exonérées de TVA - art. 261-C CGI - sauf pour les garanties portées par AXA Assistance

p. 2



CATEGORIE 2 couvrant les activités suivantes EN SUS des activités de la catégorie 1

- Audit énergétique pour copropriété, **F**
- Diagnostic de performance énergétique (DPE) (DPE avec mention), **C**
- DPE projeté pour les Maisons individuelles (sans mention)
- DPE projeté pour les immeubles collectifs (avec mention)
- Diagnostic de risque d'intoxication au plomb dans les peintures (DRIPP) (plomb avec mention), **C**
- Constat après travaux Plomb, **C** (sans mention)
- Diagnostic de mesures surfaciques des poussières de plomb, **C** (sans mention)
- Recherche de plomb avant travaux, avant démolition (CREP avec ou sans mention), **C**
- Diagnostic du plomb dans l'eau,
- Contrôle périodique de l'amiante (amiante avec mention), **C**
- Constat visuel amiante de première et seconde restitution après travaux, **C** (amiante avec mention),
- Dossier technique amiante (amiante avec mention), **C**
- Diagnostic amiante avant démolition, **C** (avec mention)
- Diagnostic amiante avant travaux (RAAT), **F 554** et quantification du volume de matériaux et produits contenant de l'amiante, **F**
- Bilans thermiques : par infiltrométrie et ou thermographie infrarouge,
- Réalisation de tests d'infiltrométrie et ou thermographie infrarouge selon le cahier des charges RT 2012, **F**
- Légionellose **sauf exclusions ci-après**,
- Diagnostic accessibilité handicapé dans les établissements recevant du public, (ERP, IOP, Y), **F**
- Diagnostic radon, **F**
- Dépistage radon, **A** (Autorité de Sécurité Nucléaire)
- Calcul des millièmes de copropriété et état descriptif de division. **F**
- Diagnostic Technique Global (DTG), **F BAC+3** dans le domaine Technique du Bâtiment ou **VAE équivalente, sous les réserves suivantes** :
 - L'adhérent exerce le diagnostic technique global tel que prévu par l'article L 731-1 du code de la construction et de l'habitation,
 - L'adhérent dispose des compétences prévues par le décret 2016-1965 du 28 décembre 2016,
 - Dont l'activité ne peut **en aucun cas** être assimilable à une mission de maîtrise d'œuvre.
- Projet de Plan Pluriannuel des Travaux du bâtiment, **F BAC+3** dans le domaine Technique du Bâtiment ou **VAE équivalente**.
Cette activité ne peut **en aucun cas** être assimilable à une mission de maîtrise d'œuvre.
Dans le cas contraire, aucune garantie ne sera accordée.

AXA France IARD SA

Société anonyme au capital de 214 799 030 Euros
Siège social : 313, Terrasses de l'Arche - 92727 Nanterre Cedex 722 057 460 R.C.S. Nanterre
Entreprise régie par le Code des assurances - TVA intracommunautaire n° FR 14 722 057 460
Opérations d'assurances exonérées de TVA - art. 261-C CGI - sauf pour les garanties portées par AXA Assistance

p. 3



Saint Rémy les chevreuse, le 07/07/2024



La certification de compétence de personnes physiques
est attribuée par ABCIDIA CERTIFICATION à

RAMPON Guillaume

sous le numéro 23-2318

Cette certification concerne les spécialités de diagnostics immobiliers suivantes

- Amiante Avec Mention** Prise d'effet : **27/02/2024** Validité : **05/12/2030**
[Arrêté du 24 décembre 2021 définissant les critères de certification des opérateurs de diagnostic technique]
- DPE sans mention** Prise d'effet : **12/01/2024** Validité : **11/01/2031**
[arrêté du 20 juillet 2023 définissant les critères de certification des diagnostiqueurs intervenant dans le domaine du diagnostic de performance énergétique]
- Plomb Crep** Prise d'effet : **12/12/2023** Validité : **11/12/2030**
[Arrêté du 24 décembre 2021 définissant les critères de certification des opérateurs de diagnostic technique]
- GAZ** Prise d'effet : **06/12/2023** Validité : **05/12/2030**
[Arrêté du 24 décembre 2021 définissant les critères de certification des opérateurs de diagnostic technique]
- Electricite** Prise d'effet : **06/12/2023** Validité : **05/12/2030**
[Arrêté du 24 décembre 2021 définissant les critères de certification des opérateurs de diagnostic technique]
- Amiante Sans Mention** Prise d'effet : **06/12/2023** Validité : **05/12/2030**
[Arrêté du 24 décembre 2021 définissant les critères de certification des opérateurs de diagnostic technique]
- Termites Metropole** Prise d'effet : **25/10/2023** Validité : **24/10/2030**
[Arrêté du 24 décembre 2021 définissant les critères de certification des opérateurs de diagnostic technique]



Accréditation
N° 4-0540
portée disponible sur
www.cofrac.fr

Le maintien des dates mentionnées ci-dessus est conditionné à la bonne exécution des opérations de surveillance
Certification délivrée selon le dispositif particulier de certification de diagnostic immobilier
PRO 06



Véronique DELMAY
Gestionnaire des certifiés

ABCIDIA CERTIFICATION - Domaine de Saint Paul - Bat: A6 - 4e étage - BAL N° 60011
102, route de Limours - 78470 Saint-Rémy-lès-Chevreuse
01 30 85 25 71 – www.abcidia-certification.fr
ENR20 V10 du 02 décembre 2021

Etat de l'Installation Intérieure d'Electricité

Numéro de dossier : 29021777_p01
Date du repérage : 11/03/2025
Heure d'arrivée : 09 h 00
Durée du repérage : 03 h 00

La présente mission consiste, suivant l'arrêté du 28 septembre 2017, à établir un état de l'installation électrique, en vue d'évaluer les risques pouvant porter atteinte à la sécurité des personnes. (Application des articles L. 134-7 du code de la construction et de l'habitation). En aucun cas, il ne s'agit d'un contrôle de conformité de l'installation vis-à-vis de la réglementation en vigueur.

1. - Désignation et description du local d'habitation et de ses dépendances

Localisation du local d'habitation et de ses dépendances :

Type d'immeuble : **Appartement**
Adresse : **Postolonnec**
Commune : **29160 CROZON**
Département : **Finistère**
Référence cadastrale : **Section cadastrale HI, Parcelle(s) n° 2**
Désignation et situation du ou des lot(s) de copropriété :
Ce bien ne fait pas partie d'une copropriété
Périmètre de repérage : **Appartement au 1er étage**
Année de construction : **1948/1974**
Année de l'installation : **> 15 ans**
Distributeur d'électricité : **Enedis**
Parties du bien non visitées : **Néant**

2. - Identification du donneur d'ordre

Identité du donneur d'ordre :

Nom et prénom : **SCI Les Korrigan**
Adresse : **Postolonnec**
29160 CROZON
Téléphone et adresse internet : . **Non communiquées**
Qualité du donneur d'ordre (sur déclaration de l'intéressé) : **Propriétaire**

Propriétaire du local d'habitation et de ses dépendances:

Nom et prénom : **SCI Les Korrigan**
Adresse : **Postolonnec**
29160 CROZON

3. - Identification de l'opérateur ayant réalisé l'intervention et signé le rapport

Identité de l'opérateur de diagnostic :

Nom et prénom : **RAMPON GUILLAUME**
Raison sociale et nom de l'entreprise : **FRED DIAGNOSTIC IMMO 29**
Adresse : **42 rue Saint Maudet**
29510 BRIEC
Numéro SIRET : **89369624500016**
Désignation de la compagnie d'assurance : **AXA**
Numéro de police et date de validité : **10592956604 / 31/12/2025**

Le présent rapport est établi par une personne dont les compétences sont certifiées par **ABCIDIA CERTIFICATION** le **06/12/2023** jusqu'au **05/12/2030**. (Certification de compétence **23-2318**)

4. - Rappel des limites du champ de réalisation de l'état de l'installation intérieure d'électricité

L'état de l'installation intérieure d'électricité porte sur l'ensemble de l'installation intérieure d'électricité à basse tension des locaux à usage d'habitation située en aval de l'appareil général de commande et de protection de cette installation. Il ne concerne pas les matériels d'utilisation amovibles, ni les circuits internes des matériels d'utilisation fixes, destinés à être reliés à l'installation électrique fixe, ni les installations de production ou de stockage par batteries d'énergie électrique du générateur jusqu'au point d'injection au réseau public de distribution d'énergie ou au point de raccordement à l'installation intérieure. Il ne concerne pas non plus les circuits de téléphonie, de télévision, de réseau informatique, de vidéophonie, de centrale d'alarme, etc., lorsqu'ils



sont alimentés en régime permanent sous une tension inférieure ou égale à 50 V en courant alternatif et 120 V en courant continu.

L'intervention de l'opérateur réalisant l'état de l'installation intérieure d'électricité ne porte que sur les constituants visibles, visitables, de l'installation au moment du diagnostic. Elle s'effectue sans démontage de l'installation électrique (hormis le démontage des capots des tableaux électriques lorsque cela est possible) ni destruction des isolants des câbles.

Des éléments dangereux de l'installation intérieure d'électricité peuvent ne pas être repérés, notamment :

- les parties de l'installation électrique non visibles (incorporées dans le gros œuvre ou le second œuvre ou masquées par du mobilier) ou nécessitant un démontage ou une détérioration pour pouvoir y accéder (boîtes de connexion, conduits, plinthes, goulottes, huisseries, éléments chauffants incorporés dans la maçonnerie, luminaires des piscines plus particulièrement) ;
- les parties non visibles ou non accessibles des tableaux électriques après démontage de leur capot ;
- inadéquation entre le courant assigné (calibre) des dispositifs de protection contre les surintensités et la section des conducteurs sur toute la longueur des circuits;

5. – Conclusion relative à l'évaluation des risques pouvant porter atteinte à la sécurité des personnes

- L'installation intérieure d'électricité ne comporte aucune anomalie.
- L'installation intérieure d'électricité comporte une ou des anomalies.

Anomalies avérées selon les domaines suivants :

- L'appareil général de commande et de protection et de son accessibilité.
- Dispositif de protection différentiel à l'origine de l'installation / Prise de terre et installation de mise à la terre.
- Dispositif de protection contre les surintensités adaptée à la section des conducteurs, sur chaque circuit.
- La liaison équipotentielle et installation électrique adaptées aux conditions particulières des locaux contenant une douche ou une baignoire.
- Matériels électriques présentant des risques de contacts directs avec des éléments sous tension - Protection mécanique des conducteurs.
- Matériels électriques vétustes, inadaptés à l'usage.

Domaines	Anomalies
1. L'appareil général de commande et de protection et de son accessibilité	Le dispositif assurant la coupure d'urgence n'est pas situé à l'intérieur du logement ou dans un emplacement accessible directement depuis le logement. Remarques : L'AGCP (Appareil Général de Commande et de Protection) n'est pas placé à l'intérieur de la partie privative du logement ; Faire intervenir un électricien qualifié afin d'installer un AGCP à l'intérieur de la partie privative du logement
2. Dispositif de protection différentiel à l'origine de l'installation	L'ensemble de l'installation électrique n'est pas protégé par au moins un dispositif de protection différentielle. Remarques : Le dispositif différentiel de protection (DDR) ne protège pas l'ensemble de l'installation ; Faire intervenir un électricien qualifié afin de modifier l'installation
2. Dispositif de protection différentiel à l'origine de l'installation - Installation de mise à la terre	Au moins un socle de prise de courant comporte une broche de terre non reliée à la terre. (Cette anomalie fait l'objet d'une mesure compensatoire pour limiter le risque de choc électrique) Remarques : Absence de conducteurs de protection sur certaines prises des pièces sèches ; Faire intervenir un électricien qualifié afin d'installer des conducteurs de protection
	Au moins un circuit (n'alimentant pas des socles de prises de courant) n'est pas relié à la terre. (Cette anomalie fait l'objet d'une mesure compensatoire pour limiter le risque de choc électrique) Remarques : Appliques et Plafonniers non vérifiables sans démontage



Domaines	Anomalies
3. Dispositif de protection contre les surintensités adaptée à la section des conducteurs, sur chaque circuit	A l'intérieur du tableau, la section d'au moins un conducteur alimentant les dispositifs de protection n'est pas adapté au courant de réglage du disjoncteur de branchement. Remarques : La section des conducteurs de pontage n'est pas en adéquation avec le courant de réglage du disjoncteur de branchement
4. La liaison équipotentielle et installation électrique adaptées aux conditions particulières des locaux contenant une douche ou une baignoire	Local contenant une baignoire ou une douche : l'installation électrique ne répond pas aux prescriptions particulières appliquées à ce local (adéquation entre l'emplacement où est installé le matériel électrique et les caractéristiques de ce dernier - respect des règles de protection contre les chocs électriques liées aux zones). Remarques : Installation électrique ne répondant pas aux prescriptions particulières appliquées aux locaux contenant une baignoire ou une douche ; Faire intervenir un électricien qualifié afin de modifier l'installation pour la rendre adaptée aux locaux contenant une douche ou une baignoire
5. Matériels électriques présentant des risques de contacts directs avec des éléments sous tension - Protection mécanique des conducteurs	L'Enveloppe d'au moins un matériel est manquante ou détérioré. Remarques : Présence de matériel électrique en place dont l'enveloppe présente des détériorations ; Faire intervenir un électricien qualifié afin de remplacer les matériels présentant des détériorations
	L'isolant d'au moins un conducteur est dégradé. Remarques : Présence de conducteurs dont l'isolant présente des détériorations ; Faire intervenir un électricien qualifié afin de remplacer les conducteurs dont l'isolant présente des détériorations
	Au moins un conducteur nu et/ou au moins une partie accessible est alimenté sous une tension supérieure à 25 V a.c. ou supérieure ou égale 60 V d.c. ou est alimenté par une source autre que TBTS. Remarques : Présence de parties actives accessibles alimentés par une tension >25 VAC (Courant Alternatif), ou >60 VDC (Courant Continu) ou non TBTS (Très Basse Tension de Sécurité) ; Faire intervenir un électricien qualifié afin de supprimer le(s) risque(s) de contact avec les parties actives
	L'installation électrique comporte au moins une connexion avec une partie active nue sous tension accessible. Remarques : Présence de connexion de matériel électrique présentant des parties actives nues sous tension ; Faire intervenir un électricien qualifié afin de remplacer les matériels présentant des parties actives nues sous tension
6. Matériels électriques vétustes, inadaptés à l'usage	L'installation comporte au moins un matériel électrique vétuste. Remarques : Présence de matériel électrique vétuste (douilles, interrupteurs, socles de prise...) ; Faire intervenir un électricien qualifié afin de remplacer les matériels électriques vétustes
	L'installation comporte au moins un matériel électrique inadapté à l'usage. Remarques : Présence de matériel électrique inadapté à l'usage ; Faire intervenir un électricien qualifié afin de remplacer les matériels inadaptés par du matériel autorisé
5. Matériels électriques présentant des risques de contacts directs avec des éléments sous tension - Protection mécanique des conducteurs	Au moins un conducteur isolé n'est pas placé sur toute sa longueur dans un conduit, une goulotte ou une plinthe ou une huisserie, en matière isolante ou métallique, jusqu'à sa pénétration dans le matériel électrique qu'il alimente. Remarques : Présence de conducteurs électriques non protégés mécaniquement ; Faire intervenir un électricien qualifié afin d'installer des protections mécaniques sur les conducteurs non protégés

Anomalies relatives aux installations particulières

- Appareils d'utilisation situés dans des parties communes et alimentés depuis la partie privative ou inversement.
- Piscine privée, ou bassin de fontaine

Domaines	Anomalies relatives aux installations particulières
Néant	-



Informations complémentaires

- Socles de prise de courant, dispositif à courant différentiel résiduel à haute sensibilité

Informations complémentaires	
B11 a2	Une partie seulement de l'installation électrique est protégé par au moins un dispositif différentiel à haute sensibilité inf. ou égal à 30 mA.
B11 b1	L'ensemble des socles de prise de courant est de type à obturateur.
B11 c1	L'ensemble des socles de prise de courant possède un puits de 15mm.

6. – Avertissement particulier

Points de contrôle n'ayant pu être vérifiés

Domaines	Points de contrôle
2. Dispositif de protection différentiel à l'origine de l'installation - Prise de terre	Présence Point à vérifier : Elément constituant la prise de terre approprié Motifs : Contrôle impossible: prise de terre non visible (cette dernière est située dans les parties communes); Vérifier auprès de la copropriété l'existence d'une prise de terre.
	Constitution Point à vérifier : Prises de terre multiples interconnectées même bâtiment. Motifs : Contrôle impossible: prise de terre non visible (cette dernière est située dans les parties communes); Vérifier auprès de la copropriété l'existence d'une prise de terre.
2. Dispositif de protection différentiel à l'origine de l'installation - Installation de mise à la terre	Constitution et mise en œuvre Point à vérifier : Présence d'un conducteur de terre Motifs : Contrôle impossible: prise de terre non visible (cette dernière est située dans les parties communes); Vérifier auprès de la copropriété l'existence d'une prise de terre.
	Caractéristiques techniques Point à vérifier : Section du conducteur de terre satisfaisante Motifs : Contrôle impossible: prise de terre non visible (cette dernière est située dans les parties communes); Vérifier auprès de la copropriété l'existence d'une prise de terre.
	Constitution et mise en œuvre Point à vérifier : Qualité satisfaisante de la connexion du conducteur de terre, de la liaison équipotentielle principale, du conducteur principal de protection, sur la borne ou barrette de terre principale Motifs : Contrôle impossible: prise de terre non visible (cette dernière est située dans les parties communes); Vérifier auprès de la copropriété l'existence d'une prise de terre.
	Constitution et mise en œuvre Point à vérifier : Connexions assurés entre les éléments conducteurs et/ou canalisations métalliques et la LEP ≤ 2 ohms Motifs : Contrôle impossible: prise de terre non visible (cette dernière est située dans les parties communes); Vérifier auprès de la copropriété l'existence d'une prise de terre.
	Caractéristiques techniques Point à vérifier : Section satisfaisante du conducteur de liaison équipotentielle principale Motifs : Contrôle impossible: prise de terre non visible (cette dernière est située dans les parties communes); Vérifier auprès de la copropriété l'existence d'une prise de terre.



Domaines	Points de contrôle
	Constitution et mise en œuvre Point à vérifier : Qualité satisfaisante des connexions visibles du conducteur de liaison équipotentielle principale sur éléments conducteurs Motifs : Contrôle impossible: prise de terre non visible
	Présence Point à vérifier : Présence d'une dérivation Ind. de Terre Motifs : Conducteur principal de protection non visible ; Faire intervenir un électricien qualifié afin de contrôler le conducteur principal de protection et d'en installer un si besoin
	Caractéristiques techniques Point à vérifier : Section satisfaisante de la dérivation Ind. de Terre visible en PP Motifs : Conducteur principal de protection non visible ; Faire intervenir un électricien qualifié afin de contrôler le conducteur principal de protection existant et le remplacer si besoin par un conducteur de section satisfaisante
	Constitution et mise en œuvre Point à vérifier : Eléments constituant le conducteur principal de protection appropriés Motifs : Contrôle impossible: prise de terre non visible (cette dernière est située dans les parties communes); Vérifier auprès de la copropriété l'existence d'une prise de terre.
	Continuité Point à vérifier : Continuité satisfaisante du conducteur principal de protection Motifs : Contrôle impossible: prise de terre non visible (cette dernière est située dans les parties communes); Vérifier auprès de la copropriété l'existence d'une prise de terre.
	Constitution et mise en œuvre Point à vérifier : Eléments constituant les conducteurs de protection appropriés Motifs : Conducteurs de protection non visible ou partiellement visible ; Faire intervenir un électricien qualifié afin de vérifier les conducteurs de protection partiellement visibles et les remplacer si besoin
	Caractéristiques techniques Point à vérifier : Section satisfaisante des conducteurs de protection Motifs : Conducteurs de protection non visible ou partiellement visible ; Faire intervenir un électricien qualifié afin de vérifier les conducteurs de protection partiellement visibles et les remplacer si besoin
4. La liaison équipotentielle et installation électrique adaptées aux conditions particulières des locaux contenant une douche ou une baignoire	Caractéristiques techniques Point à vérifier : Section satisfaisante de la partie visible du conducteur de liaison équipotentielle supplémentaire Motifs : La LES (Liaison Equipotentielle Supplémentaire) n'est pas visible ou partiellement visible ; Faire intervenir un électricien qualifié afin de vérifier la LES et la compléter si besoin
	Mise en œuvre Point à vérifier : Qualité satisfaisante des connexions du conducteur de la liaison équipotentielle supplémentaire aux éléments conducteurs et masses Motifs : La LES (Liaison Equipotentielle Supplémentaire) n'est pas visible ou partiellement visible ; Faire intervenir un électricien qualifié afin de vérifier la LES et la compléter si besoin

Parties du bien (pièces et emplacements) n'ayant pu être visitées et justification :

Néant

7. - Conclusion relative à l'évaluation des risques relevant du devoir de conseil de professionnel

Il est conseillé de faire réaliser, dans les meilleurs délais et par un installateur électricien qualifié, les travaux permettant de lever au moins les anomalies relevées.



Le diagnostic se limite aux zones rendues visibles et accessibles par le propriétaire certains éléments peuvent ne pas avoir été visités derrière des meubles lourds ou non démontables

*Nota : Le présent rapport est établi par une personne dont les compétences sont certifiées par **ABCIDIA CERTIFICATION - Domaine de Saint Paul - Bat: A6 - 4e étage - BAL N° 60011 - 102, route de Limours - 78470 Saint-Rémy-lès-Chevreuse (détail sur www.info-certif.fr)***

Dates de visite et d'établissement de l'état :

Visite effectuée le : **11/03/2025**

Etat rédigé à **CROZON**, le **11/03/2025**

Par : RAMPON GUILLAUME

Signature du représentant :

--



8. – Explications détaillées relatives aux risques encourus

Objectif des dispositions et description des risques encourus

Appareil général de commande et de protection : Cet appareil, accessible à l'intérieur du logement, permet d'interrompre, en cas d'urgence, en un lieu unique, connu et accessible, la totalité de la fourniture de l'alimentation électrique.

Son absence, son inaccessibilité ou un appareil inadapté ne permet pas d'assurer cette fonction de coupure en cas de danger (risque d'électrisation, voire d'électrocution), d'incendie ou d'intervention sur l'installation électrique.

Protection différentielle à l'origine de l'installation : Ce dispositif permet de protéger les personnes contre les risques de choc électrique lors d'un défaut d'isolement sur un matériel électrique.

Son absence ou son mauvais fonctionnement peut être la cause d'une électrisation, voire d'une électrocution.

Prise de terre et installation de mise à la terre : Ces éléments permettent, lors d'un défaut d'isolement sur un matériel électrique, de dévier à la terre le courant de défaut dangereux qui en résulte.

L'absence de ces éléments ou leur inexistance partielle peut être la cause d'une électrisation, voire d'une électrocution.

Protection contre les surintensités : Les disjoncteurs divisionnaires ou coupe-circuits à cartouche fusible, à l'origine de chaque circuit, permettent de protéger les conducteurs et câbles électriques contre les échauffements anormaux dus aux surcharges ou courts-circuits.

L'absence de ces dispositifs de protection ou leur calibre trop élevé peut être à l'origine d'incendies.

Liaison équipotentielle dans les locaux contenant une baignoire ou une douche : Elle permet d'éviter, lors d'un défaut, que le corps humain ne soit traversé par un courant électrique dangereux.

Son absence privilégie, en cas de défaut, l'écoulement du courant électrique par le corps humain, ce qui peut être la cause d'une électrisation, voire d'une électrocution.

Règles liées aux zones dans les locaux contenant une baignoire ou une douche : Les règles de mise en œuvre de l'installation électrique à l'intérieur de tels locaux permettent de limiter le risque de chocs électriques, du fait de la réduction de la résistance électrique du corps humain lorsque celui-ci est mouillé ou immergé.

Le non-respect de celles-ci peut être la cause d'une électrisation, voire d'une électrocution.

Matériels électriques présentant des risques de contact direct : Les matériels électriques dont des parties nues sous tension sont accessibles (matériels électriques anciens, fils électriques dénudés, bornes de connexion non placées dans une boîte équipée d'un couvercle, matériels électriques cassés...) présentent d'importants risques d'électrisation, voire d'électrocution.

Matériels électriques vétustes ou inadaptés à l'usage : Ces matériels électriques, lorsqu'ils sont trop anciens, n'assurent pas une protection satisfaisante contre l'accès aux parties nues sous tension ou ne possèdent plus un niveau d'isolement suffisant. Lorsqu'ils ne sont pas adaptés à l'usage que l'on veut en faire, ils deviennent très dangereux lors de leur utilisation. Dans les deux cas, ces matériels présentent d'importants risques d'électrisation, voire d'électrocution.

Appareils d'utilisation situés dans des parties communes et alimentés depuis les parties privatives : Lorsque l'installation électrique issue de la partie privative n'est pas mise en œuvre correctement, le contact d'une personne avec la masse d'un matériel électrique en défaut ou une partie active sous tension peut être la cause d'électrisation, voire d'électrocution.

Piscine privée ou bassin de fontaine : Les règles de mise en œuvre de l'installation électrique et des équipements associés à la piscine ou au bassin de fontaine permettent de limiter le risque de chocs électriques, du fait de la réduction de la résistance électrique du corps humain lorsque celui-ci est mouillé ou immergé. Le non-respect de celles-ci peut être la cause d'une électrisation, voire d'une électrocution.

Informations complémentaires

Objectif des dispositions et description des risques encourus

Dispositif(s) différentiel(s) à haute sensibilité protégeant l'ensemble de l'installation électrique

: L'objectif est d'assurer rapidement la coupure du courant de l'installation électrique ou du circuit concerné, dès l'apparition d'un courant de défaut même de faible valeur. C'est le cas notamment lors de la défaillance occasionnelle (telle que l'usure normale ou anormale des matériels, l'imprudence ou le défaut d'entretien, la rupture du conducteur de mise à la terre d'un matériel électrique) des mesures classiques de protection contre les risques d'électrisation, voire d'électrocution.

Socles de prise de courant de type à obturateurs : Socles de prise de courant de type à obturateurs : l'objectif est d'éviter l'introduction, en particulier par un enfant, d'un objet dans une alvéole d'un socle de prise de courant sous tension pouvant entraîner des brûlures graves et/ ou l'électrisation, voire l'électrocution.

Socles de prise de courant de type à puits : La présence d'un puits au niveau d'un socle de prise de courant évite le risque d'électrisation, voire d'électrocution, au moment de l'introduction des fiches mâles non isolées d'un cordon d'alimentation.



Règles élémentaires de sécurité et d'usage à respecter (liste non exhaustive)

L'électricité constitue un danger invisible, inodore et silencieux et c'est pourquoi il faut être vigilant quant aux risques qu'elle occasionne (incendie, électrisation, électrocution). Restez toujours attentif à votre installation électrique, vérifiez qu'elle soit et reste en bon état.

Pour limiter les risques, il existe des moyens de prévention simples :

- Ne jamais manipuler une prise ou un fil électrique avec des mains humides
- Ne jamais tirer sur un fil électrique pour le débrancher
- Débrancher un appareil électrique avant de le nettoyer
- Ne jamais toucher les fiches métalliques d'une prise de courant
- Ne jamais manipuler un objet électrique sur un sol humide ou mouillé



Saint Rémy les chevreuse, le 07/07/2024

**La certification de compétence de personnes physiques
est attribuée par ABCIDIA CERTIFICATION à**

**RAMPON Guillaume
sous le numéro 23-2318**

Cette certification concerne les spécialités de diagnostics immobiliers suivantes

- | | | | |
|-------------------------------------|--|-----------------------------------|------------------------------|
| <input checked="" type="checkbox"/> | Amiante Avec Mention | Prise d'effet : 27/02/2024 | Validité : 05/12/2030 |
| | [Arrêté du 24 décembre 2021 définissant les critères de certification des opérateurs de diagnostic technique] | | |
| <input checked="" type="checkbox"/> | DPE sans mention | Prise d'effet : 12/01/2024 | Validité : 11/01/2031 |
| | [arrêté du 20 juillet 2023 définissant les critères de certification des diagnostiqueurs intervenant dans le domaine du diagnostic de performance énergétique] | | |
| <input checked="" type="checkbox"/> | Plomb Crep | Prise d'effet : 12/12/2023 | Validité : 11/12/2030 |
| | [Arrêté du 24 décembre 2021 définissant les critères de certification des opérateurs de diagnostic technique] | | |
| <input checked="" type="checkbox"/> | GAZ | Prise d'effet : 06/12/2023 | Validité : 05/12/2030 |
| | [Arrêté du 24 décembre 2021 définissant les critères de certification des opérateurs de diagnostic technique] | | |
| <input checked="" type="checkbox"/> | Electricite | Prise d'effet : 06/12/2023 | Validité : 05/12/2030 |
| | [Arrêté du 24 décembre 2021 définissant les critères de certification des opérateurs de diagnostic technique] | | |
| <input checked="" type="checkbox"/> | Amiante Sans Mention | Prise d'effet : 06/12/2023 | Validité : 05/12/2030 |
| | [Arrêté du 24 décembre 2021 définissant les critères de certification des opérateurs de diagnostic technique] | | |
| <input checked="" type="checkbox"/> | Termites Metropole | Prise d'effet : 25/10/2023 | Validité : 24/10/2030 |
| | [Arrêté du 24 décembre 2021 définissant les critères de certification des opérateurs de diagnostic technique] | | |



Accréditation
N° 4-0540
portée disponible sur
www.cofrac.fr

Le maintien des dates mentionnées ci-dessus est conditionné à la bonne exécution des opérations de surveillance
Certification délivrée selon le dispositif particulier de certification de diagnostic immobilier
PRO 06



Véronique DELMAY
Gestionnaire des certifiés

ABCIDIA CERTIFICATION - Domaine de Saint Paul - Bat: A6 - 4e étage - BAL N° 60011
102, route de Limours - 78470 Saint-Rémy-lès-Chevreuse
01 30 85 25 71 – www.abcidia-certification.fr
ENR20 V10 du 02 décembre 2021

Etat des risques

En application des articles L 125-5, L 125-6, L125-7 et L 556-2 du Code de l'Environnement et de l'article L 121-22-5 du Code de l'Urbanisme et du Titre III du livre 1er du Code Forestier



Réalisé en commande* par	Media Immo
Pour le compte de	FRED DIAGNOSTIC IMMO 29
Numéro de dossier	29021777_p01
Date de réalisation	12/03/2025

Localisation du bien	Postolonnec 29160 CROZON
Section cadastrale	HI 2
Altitude	17.19m
Données GPS	Latitude 48.237758 - Longitude -4.462069

Désignation du vendeur	Les Korrigan
Désignation de l'acquéreur	

* Document réalisé sur commande par **Media Immo** qui en assume la pleine responsabilité. Ceci, sous couvert que les informations transmises par **FRED DIAGNOSTIC IMMO 29** soient exactes.

EXPOSITION DE L'IMMEUBLE AU REGARD D'UN OU PLUSIEURS PLANS DE PRÉVENTION DE RISQUES

Zonage réglementaire sur la sismicité : Zone 2 - Faible	EXPOSÉ	-
Commune à potentiel radon de niveau 3	EXPOSÉ	-
Immeuble situé dans un Secteur d'Information sur les sols	NON EXPOSÉ	-
Immeuble situé dans l'Obligation Légale de Débroussaillage	NON EXPOSÉ	-
PPRT Effet de Surpression	Approuvé le 31/03/2016	NON EXPOSÉ
PPRT Effet Thermique	Approuvé le 31/03/2016	NON EXPOSÉ
PPRT Effet Toxique	Approuvé le 31/03/2016	NON EXPOSÉ
PPRT Projection	Approuvé le 31/03/2016	NON EXPOSÉ

INFORMATIONS PORTÉES À CONNAISSANCE

-	Inondation par submersion marine	Informatif ⁽¹⁾	NON EXPOSÉ	-
-	Mouvement de terrain	Informatif ⁽¹⁾	EXPOSÉ	-
-	Mouvement de terrain Affaissements et effondrements	Informatif ⁽¹⁾	NON EXPOSÉ	-
-	Mouvement de terrain Argile (Loi ELAN)	Informatif ⁽¹⁾	NON EXPOSÉ	-

⁽¹⁾ À ce jour, ce risque n'est donné qu'à titre **INFORMATIF** et n'est pas retranscrit dans l'Imprimé Officiel.

SOMMAIRE

Synthèse de votre Etat des Risques
Imprimé Officiel (feuille rose/violette)
Arrêtés de Catastrophes Naturelles / Déclaration de sinistres indemnisés
Extrait Cadastral
Zonage réglementaire sur la Sismicité
Cartographies des risques auxquelles l'immeuble est exposé
Annexes : Cartographies des risques auxquelles l'immeuble n'est pas exposé
Annexes : Arrêtés

Etat des risques

En application des articles L 125-5, L 125-6, L125-7 et L 556-2 du Code de l'Environnement, de l'article L 121-22-5 du Code de l'Urbanisme et du Titre III du livre 1er du Code Forestier

Attention ! S'ils n'impliquent pas d'obligation ou d'interdiction réglementaire particulière, les aléas connus ou prévisibles qui peuvent être signalés dans les divers documents d'information préventive et concerner le bien immobilier, ne sont pas mentionnés par cet état.

Cet état est établi sur la base des informations mises à disposition par arrêté préfectoral

n° 2020063-0003

du 03/03/2020

mis à jour le 10/05/2022

Adresse de l'immeuble

Postolonnec
29160 CROZON

Cadastre

HI2

Situation de l'immeuble au regard d'un plan de prévention de risques naturels (PPRN)

> L'immeuble est situé dans le périmètre d'un PPR NATURELS
prescrit anticipé approuvé date ¹ oui non

¹ si oui, les risques naturels pris en compte sont liés à :

autres

inondation crue torrentielle mouvements de terrain avalanches sécheresse / argile
cyclone remontée de nappe feux de forêt séisme volcan

> L'immeuble est concerné par des prescriptions de travaux dans le règlement du PPRN

² oui non

² si oui, les travaux prescrits ont été réalisés

oui non

Situation de l'immeuble au regard d'un plan de prévention de risques miniers (PPRM)

> L'immeuble est situé dans le périmètre d'un PPR MINIERES
prescrit anticipé approuvé date ³ oui non

³ si oui, les risques miniers pris en compte sont liés à :

mouvements de terrain autres

> L'immeuble est concerné par des prescriptions de travaux dans le règlement du PPRM

⁴ oui non

⁴ si oui, les travaux prescrits ont été réalisés

oui non

Situation de l'immeuble au regard d'un plan de prévention de risques technologiques (PPRT)

> L'immeuble est situé dans le périmètre d'un PPR TECHNOLOGIQUES
prescrit approuvé date ⁵ oui non

⁵ si oui, les risques technologiques pris en considération dans l'arrêté de prescription sont liés à :

effet toxique effet thermique effet de surpression projection risque industriel

> L'immeuble est situé dans un secteur d'expropriation ou de délaissement

oui non

> L'immeuble est situé en zone de prescription

⁶ oui non

⁶ Si la transaction concerne un logement, les travaux prescrits ont été réalisés

oui non

⁶ Si la transaction ne concerne pas un logement, l'information sur le type de risques auxquels l'immeuble est exposé ainsi que leur gravité, probabilité et cinétique, est jointe à l'acte de vente

oui non

Situation de l'immeuble au regard du zonage sismique réglementaire

> L'immeuble est situé dans une commune de sismicité classée en

zone 1
très faible

zone 2
faible

zone 3
modérée

zone 4
moyenne

zone 5
forte

Situation de l'immeuble au regard du zonage réglementaire à potentiel radon

> L'immeuble se situe dans une commune à potentiel radon classée en niveau 3

oui non

Information relative à la pollution de sols

> Le terrain se situe en secteurs d'information sur les sols (SIS)

NC* oui non

* Non Communiqué (en cours d'élaboration par le représentant de l'Etat dans le département)

Information relative aux obligations légales de débroussaillage (OLD)

> Le terrain est situé à l'intérieur du zonage informatif des obligations légales de débroussaillage oui non

Situation de l'immeuble au regard du recul du trait de côte (RTC)

> L'immeuble est situé sur une commune exposée au recul du trait de côte et listée par décret n°2024-531 du 10 juin 2024 oui non

> L'immeuble est situé dans une zone exposée au recul du trait de côte identifiée par un document d'urbanisme. NC* oui non

* Non Communiqué (en cours d'élaboration par le représentant de la commune)

Si oui, l'horizon temporel d'exposition au recul du trait de côte est :

> d'ici à trente ans

> compris entre trente et cent ans

> L'immeuble est-il concerné par des prescriptions applicables à cette zone ? oui non

> L'immeuble est-il concerné par une obligation de démolition et de remise en état à réaliser ? oui non

Information relative aux sinistres indemnisés par l'assurance à la suite d'une catastrophe N/M/T**

** catastrophe naturelle, minière ou technologique

> L'immeuble a-t-il donné lieu au versement d'une indemnité à la suite d'une catastrophe N/MT oui non

Documents à fournir obligatoirement

Carte Sismicité, Zonages Réglementaires, Règlements concernant le bien, Fiche d'information sur le risque Sismique, Fiche d'information sur le Radon, Liste des arrêtés portant connaissance de l'état de Catastrophes Naturelles.

Vendeur - Acquéreur

Vendeur	Les Korrigan		
Acquéreur			
Date	12/03/2025	Fin de validité	12/09/2025

Cet état, à remplir par le vendeur ou le bailleur, est destiné à être en **annexe** d'un contrat de vente ou de location d'un bien immobilier et à être remis, dès la première visite, au potentiel acquéreur par le vendeur. Il doit dater de moins de 6 mois et être actualisé, si nécessaire, lors de l'établissement de la promesse de vente, du contrat préliminaire ou de l'acte authentique.

L'édition et la diffusion de ce document implique l'acceptation des Conditions Générales de Vente, disponibles sur le site <https://www.naturalsrisks.com>
© 2025 Media Immo. Siège social : 124 rue Louis Baudoin 91100 CORBEL ESSONNES - RCS EVRY 750 675 613 - RCP GENERALI N°AP 559 256

Arrêtés de Catastrophes Naturelles / Déclaration de sinistres indemnisés

en application du chapitre IV de l'article L125-5 du Code de l'environnement

Préfecture : Finistère
Adresse de l'immeuble : Postolonnec 29160 CROZON
En date du : 12/03/2025

Sinistres indemnisés dans le cadre d'une reconnaissance de l'état de catastrophe naturelle

Type de catastrophe	Date de début	Date de Fin	Publication	JO	Indemnisé
Tempête	15/10/1987	16/10/1987	22/10/1987	24/10/1987	<input type="checkbox"/>
Inondations et coulées de boue	17/01/1995	31/01/1995	06/02/1995	08/02/1995	<input type="checkbox"/>
Inondations, coulées de boue et mouvements de terrain	25/12/1999	29/12/1999	29/12/1999	30/12/1999	<input type="checkbox"/>
Inondations et chocs mécaniques liés à l'action des vagues	10/03/2008	10/03/2008	15/05/2008	22/05/2008	<input type="checkbox"/>
Inondations et coulées de boue	31/08/2008	31/08/2008	05/12/2008	10/12/2008	<input type="checkbox"/>
Inondations et coulées de boue	22/11/2012	23/11/2012	18/04/2013	25/04/2013	<input type="checkbox"/>
Inondations et chocs mécaniques liés à l'action des vagues	01/02/2014	02/02/2014	22/04/2014	26/04/2014	<input type="checkbox"/>
Inondations et coulées de boue	06/02/2014	06/02/2014	27/03/2015	31/03/2015	<input type="checkbox"/>
Inondations par remontées de nappe naturelle	06/02/2014	06/02/2014	28/10/2015	29/10/2015	<input type="checkbox"/>
Inondations et coulées de boue	30/11/2019	30/11/2019	27/01/2020	13/02/2020	<input type="checkbox"/>
Mouvements de terrain différentiels consécutifs à la sécheresse et à la réhydratation des sols	01/07/2022	30/09/2022	21/07/2023	08/09/2023	<input type="checkbox"/>
					<input type="checkbox"/>

Cochez les cases **Indemnisé** si, à votre connaissance, l'immeuble a fait l'objet d'une indemnisation suite à des dommages consécutifs à chacun des événements.

Etabli le :

Signature / Cachet en cas de prestataire ou mandataire

Vendeur : Les Korrigan

Acquéreur :

Pour en savoir plus, chacun peut consulter en préfecture ou en mairie, le dossier départemental sur les risques majeurs, le document d'information communal sur les risques majeurs.

Définition juridique d'une catastrophe naturelle :

Phénomène ou conjonction de phénomènes dont les effets sont particulièrement dommageables.

Cette définition est différente de celle de l'article 1er de la loi n°82-600 du 13 juillet 1982 relative à l'indemnisation des victimes de catastrophes naturelles, qui indique: "sont considérés comme effets des catastrophes naturelles [...] les dommages matériels directs ayant eu pour cause déterminante l'intensité anormale d'un agent naturel, lorsque les mesures habituelles à prendre pour prévenir ces dommages n'ont pu empêcher leur survenance ou n'ont pu être prises". La catastrophe est ainsi indépendante du niveau des dommages causés. La notion "d'intensité anormale" et le caractère "naturel" d'un phénomène relèvent d'une décision interministérielle qui déclare "l'état de catastrophe naturelle".

Source : Guide Général PPR

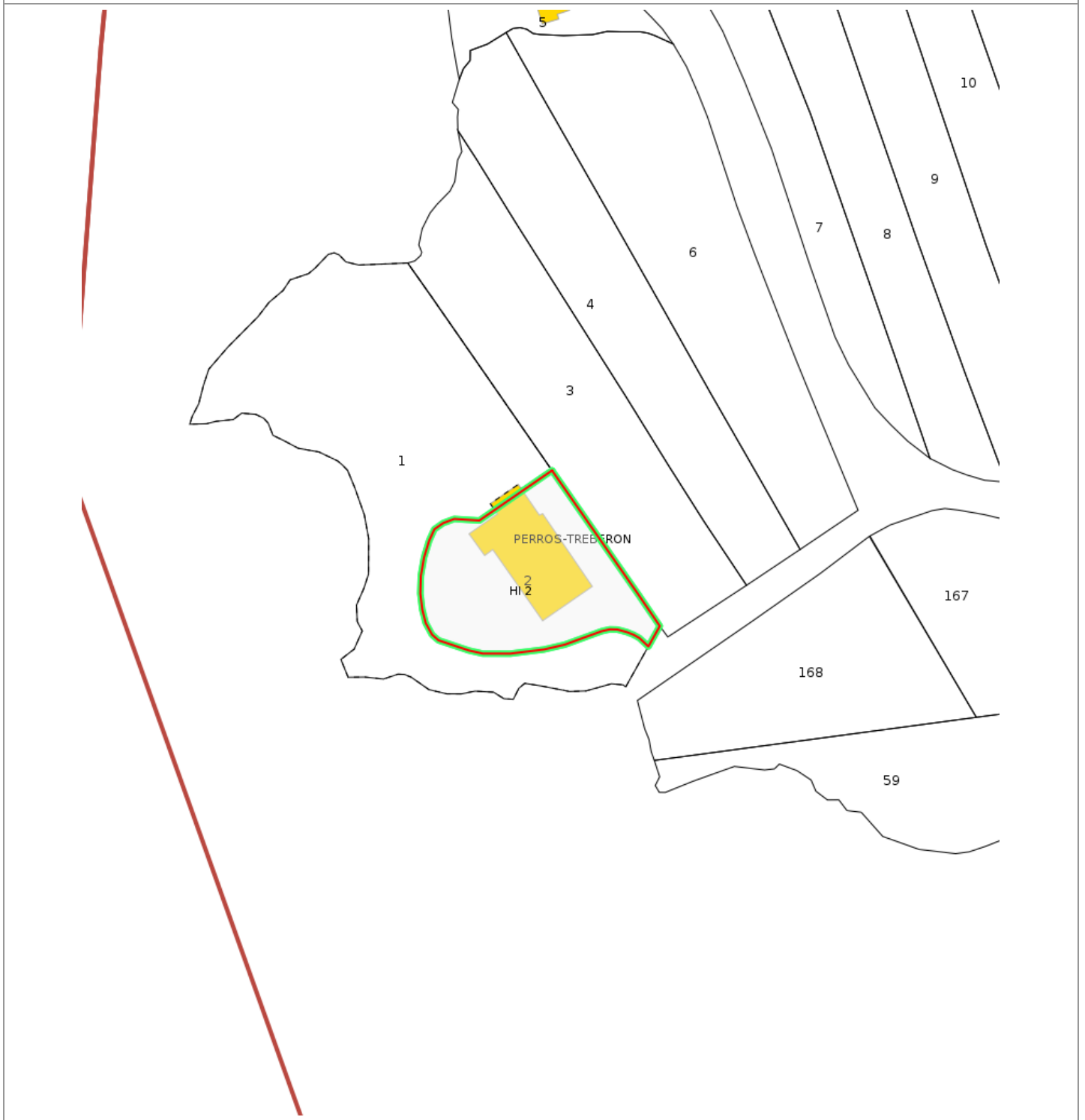
Extrait Cadastral

Département : Finistère

Bases de données : IGN, Cadastre.gouv.fr, Etalab

Commune : CROZON

Parcelles : HI 2

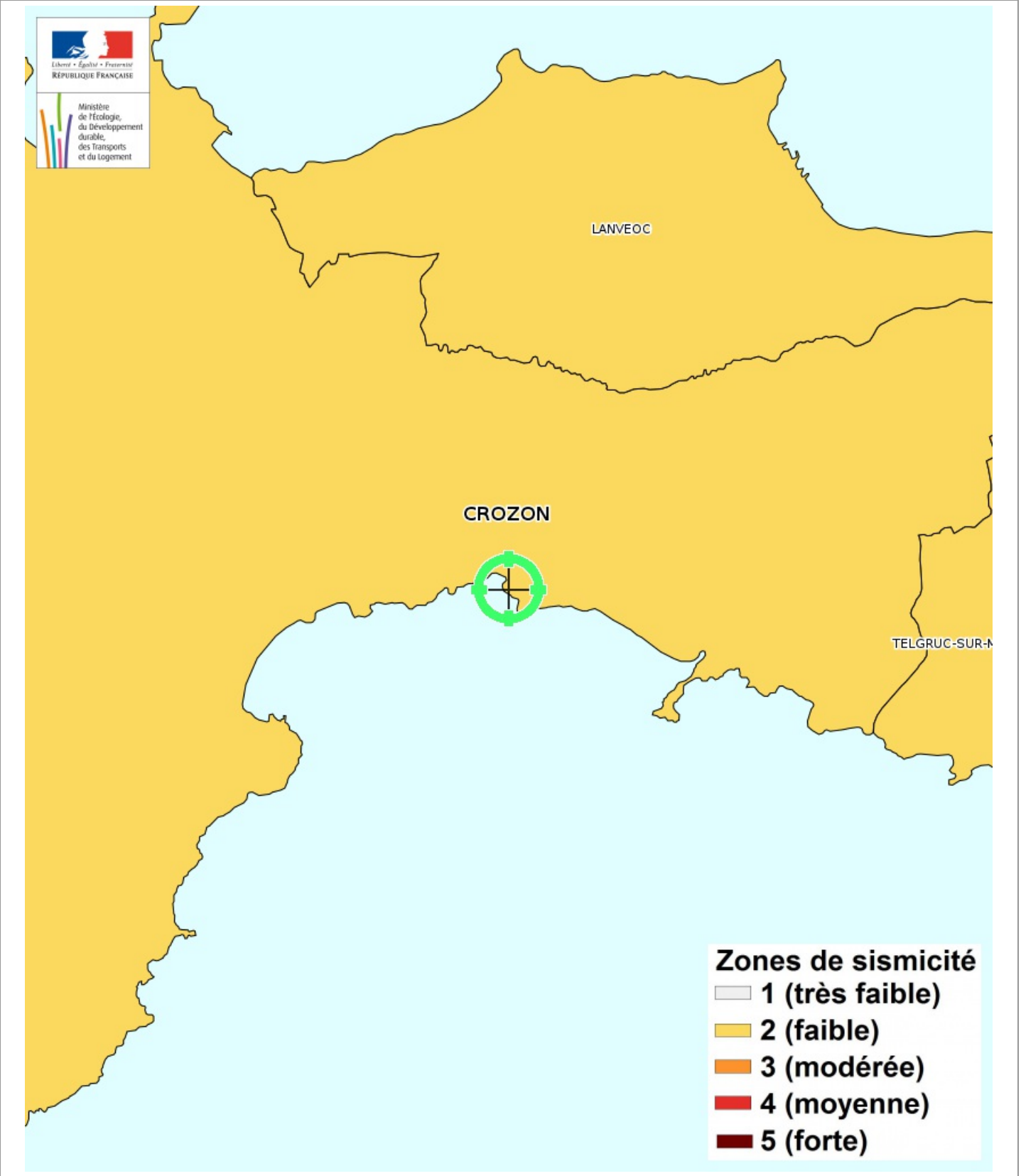


Zonage réglementaire sur la Sismicité

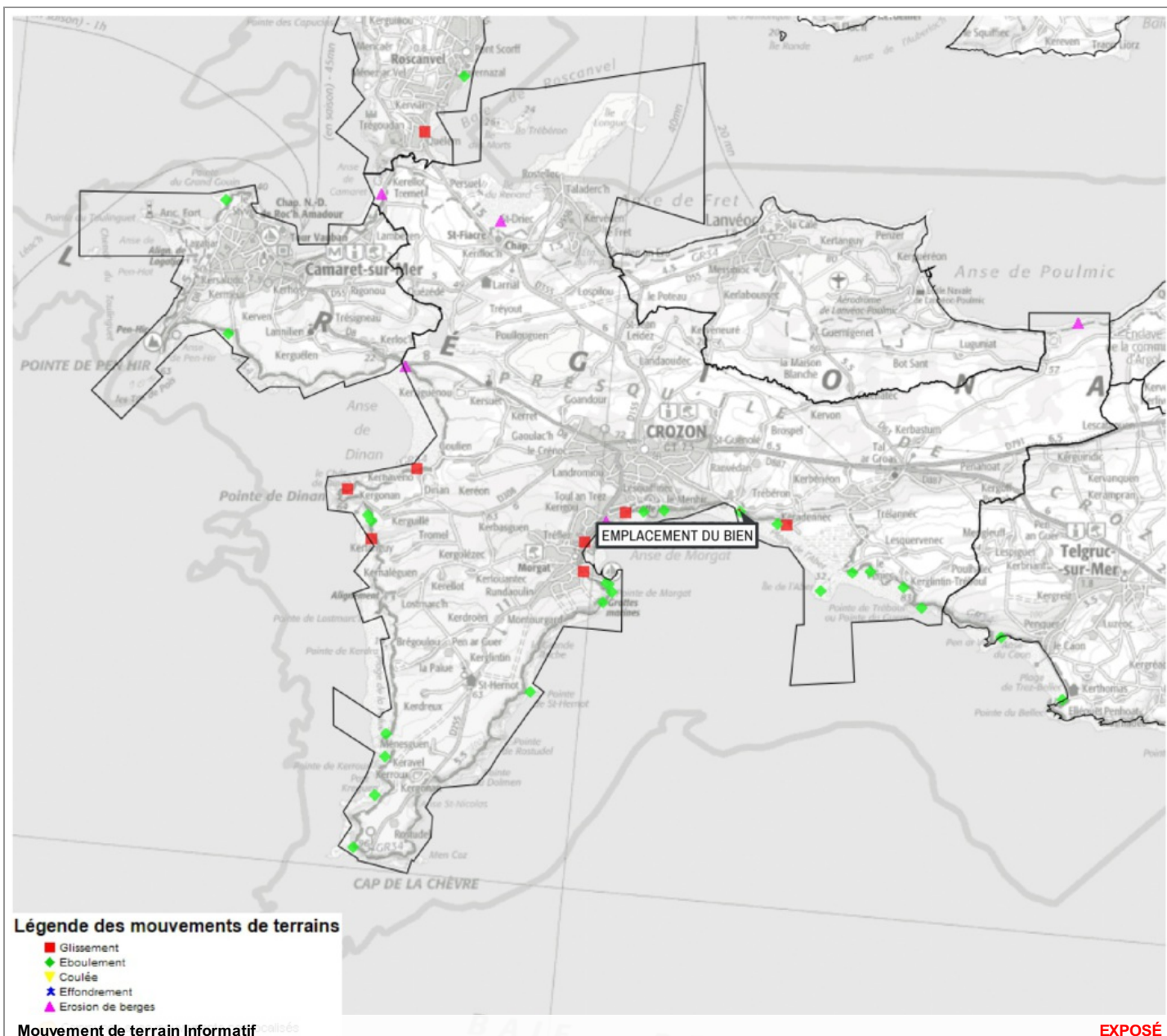
Département : Finistère

Commune : CROZON

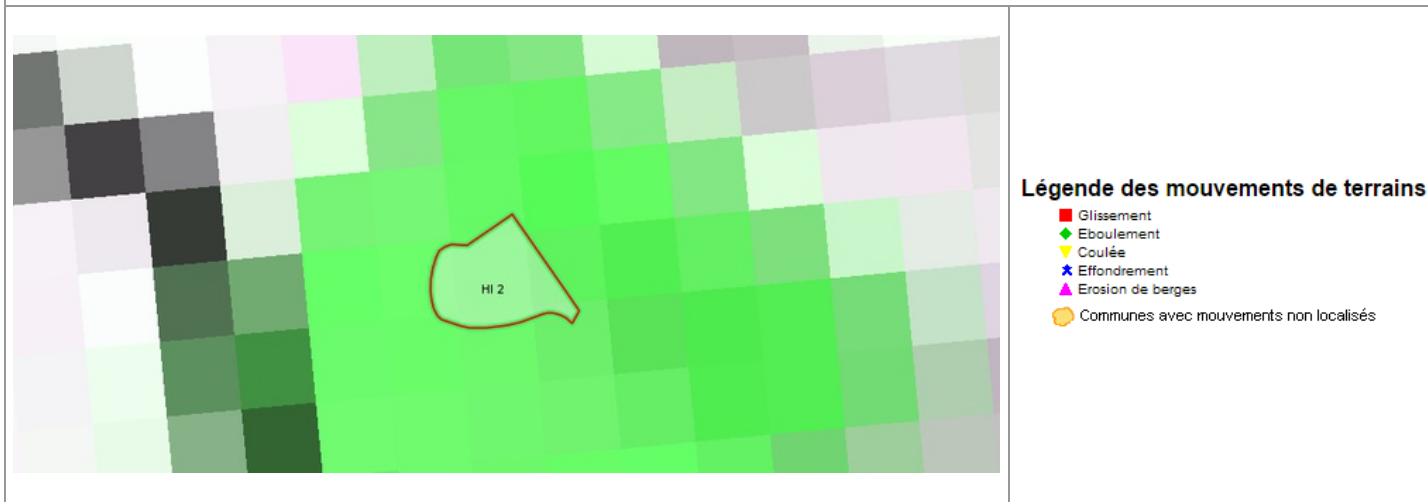
Zonage réglementaire sur la Sismicité : Zone 2 - Faible



Carte Mouvement de terrain



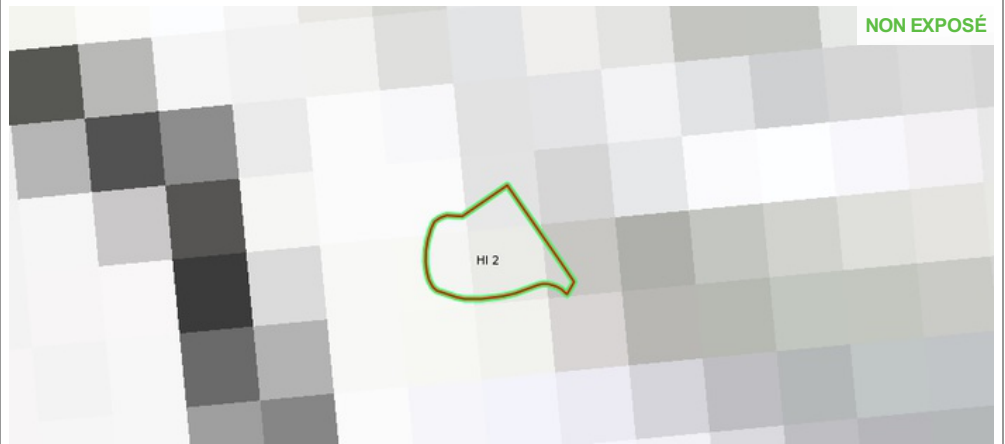
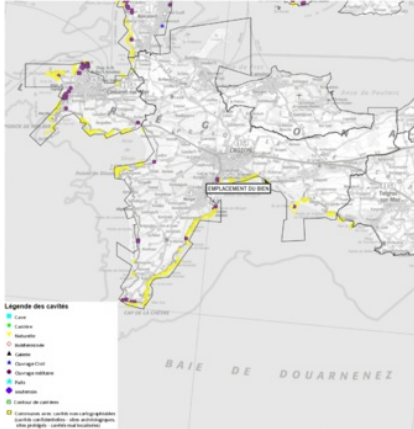
Zoom et Légende extraits de la carte originale ci-dessus



Annexes

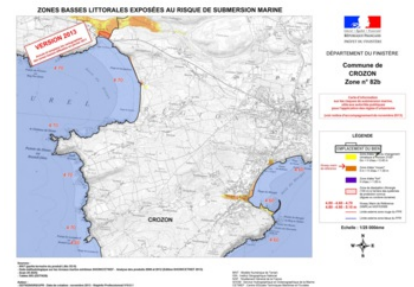
Cartographies des risques auxquelles l'immeuble n'est pas exposé

Zoom extrait de la carte originale ci-contre



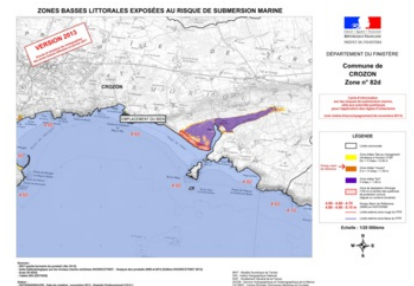
Mouvement de terrain Affaissements et effondrements Informatif

Zoom extrait de la carte originale ci-contre



Inondation par submersion marine Informatif

Zoom extrait de la carte originale ci-contre

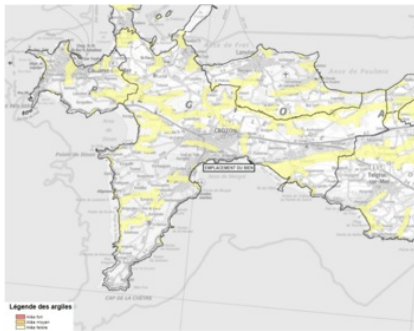


Inondation par submersion marine Informatif

Annexes

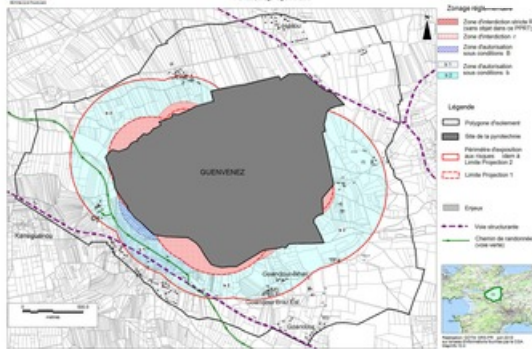
Cartographies des risques auxquelles l'immeuble n'est pas exposé

Zoom extrait de la carte originale ci-contre



Mouvement de terrain Argile (Loi ELAN) Informatif

NON EXPOSÉ



Effet de Surpression Approuvé le 31/03/2016
Effet Thermique Approuvé le 31/03/2016
Effet Toxique Approuvé le 31/03/2016
Projection Approuvé le 31/03/2016

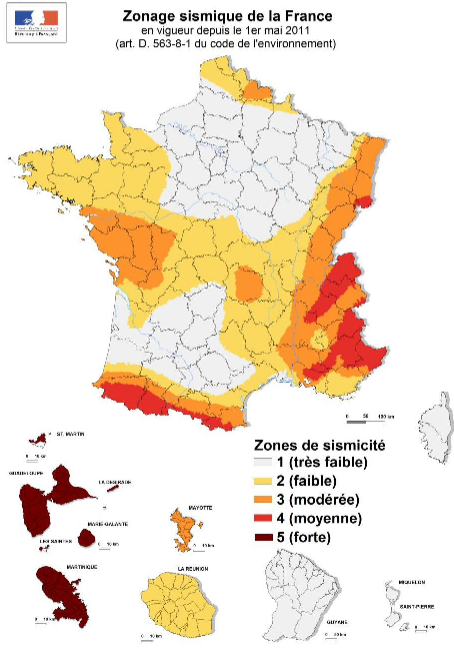
Annexes

Fiche d'information Sismicité



Information acquéreur – locataire (IAL – article L.125-5 du CE)

Le zonage sismique sur ma commune



Le zonage sismique de la France:

Les données de sismicité instrumentale et historique et des calculs de probabilité permettent d'aboutir à l'élaboration d'un zonage sismique. Cette analyse probabiliste représente la possibilité pour un lieu donné, d'être exposé à des secousses telluriques. Elle prend en compte la répartition spatiale non uniforme de la sismicité sur le territoire français et a permis d'établir la cartographie ci-contre qui découpe le territoire français en 5 zones de sismicité: **très faible, faible, modérée, moyenne, forte**. Les constructeurs s'appuient sur ce zonage sismique pour appliquer des dispositions de constructions adaptées au degré d'exposition au risque sismique.

La réglementation distingue quatre catégories d'importance (selon leur utilisation et leur rôle dans la gestion de crise):

- I – bâtiments dans lesquels il n'y a aucune activité humaine nécessitant un séjour de longue durée**
- II – bâtiments de faible hauteur, habitations individuelles**
- III – établissements recevant du public, établissements scolaires, logements sociaux**
- IV – bâtiments indispensables à la sécurité civile et à la gestion de crise (hôpitaux, casernes de pompiers, préfectures ...)**

		1	2	3	4	5
Pour les bâtiments neufs						
I		Aucune exigence				
II		Aucune exigence		Règles CPMI-EC8 Zones 3/4	Règles CPMI-EC8 Zone 5	
		Aucune exigence	Eurocode 8			
III		Aucune exigence	Eurocode 8			
IV		Aucune exigence	Eurocode 8			

Si vous habitez, construisez votre maison ou effectuez des travaux :

- en zone 1, aucune règle parasismique n'est imposée ;
- en zone 2, aucune règle parasismique n'est imposée sur les maisons individuelles et les petits bâtiments. Les règles de l'Eurocode 8 sont imposées pour les logements sociaux et les immeubles de grande taille ;
- en zone 3 et 4, des règles simplifiées appelées CPMI – EC8 zone 3/4 peuvent s'appliquer pour les maisons individuelles;
- en zone 5, des règles simplifiées appelées CPMI-EC8 zone 5 peuvent s'appliquer pour les maisons individuelles.

Pour connaître, votre zone de sismicité: <https://www.georisques.gouv.fr/> - rubrique « Connaître les risques près de chez moi »

Le moyen le plus sûr pour résister aux effets des séismes est la construction parasismique : concevoir et construire selon les normes parasismique en vigueur, tenir compte des caractéristiques géologiques et mécaniques du sol.

Pour en savoir plus:

Qu'est-ce qu'un séisme, comment mesure-t-on un séisme ? → <https://www.georisques.gouv.fr/minformer-sur-un-risque/seisme>

Que faire en cas de séisme ? → <https://www.georisques.gouv.fr/me-preparer-me-protger/que-faire-en-cas-de-seisme>

Annexes

Fiche d'information Radon



Information acquéreur – locataire (IAL – article L.125-5 du CE)

Le zonage radon sur ma commune

Le zonage à potentiel radon des sols France métropolitaine



Qu'est-ce que le radon?

Le radon est un gaz radioactif naturel inodore, incolore et inerte chimiquement. Il est issu de la désintégration de l'uranium et du radium présents dans le sol et les roches.

Le radon est présent partout : dans l'air, le sol, l'eau avec une concentration très variable d'un lieu à l'autre suivant de nombreux facteurs : pression, température, porosité, ventilation...

Dans l'air extérieur, le radon se dilue rapidement et sa concentration moyenne reste généralement très faible. Par contre, dans les espaces clos comme les bâtiments, il peut s'accumuler et atteindre parfois des concentrations élevées.

Les zones les plus concernées par des niveaux élevés de radon dans les bâtiments sont celles ayant des formations géologiques naturellement riches en uranium (sous-sols granitiques et volcaniques).

La concentration en radon se mesure en becquerel par mètre cube d'air (Bq/m³) et le niveau moyen de radon dans l'habitat français est inférieur à 100 Bq/m³. Il existe néanmoins d'importantes disparités liées aux caractéristiques du sol, mais aussi du bâtiment et de sa ventilation. La concentration varie également selon les habitudes de ses occupants en matière d'aération et de chauffage.

Quel est le risque pour la santé ?

Le radon est classé comme cancérigène certain pour le poumon depuis 1987 (Centre international de recherche sur le cancer de l'OMS). En effet, le radon crée, en se désintégrant, des descendants solides radioactifs (polonium, bismuth, plomb) qui peuvent se fixer sur les aérosols de l'air et, une fois inhalés, se déposer à long des voies respiratoires en provoquant leur irradiation.

À long terme, l'inhalation du radon conduit à augmenter le risque de développer un cancer du poumon. Cette augmentation est proportionnelle à l'exposition cumulée tout au long de sa vie.

En France, le radon est la seconde cause de cancer du poumon, après le tabac, et on estime qu'environ 3000 décès par an lui sont imputables. Qui plus est, pour une même exposition au radon, le risque de développer un cancer du poumon est environ 20 fois plus élevé pour un fumeur que pour un non-fumeur.

Comment connaître l'exposition au radon dans son habitation ?

Le seul moyen de connaître son niveau d'exposition au radon est de le mesurer grâce à des détecteurs (dosimètres radon) pendant au moins de 2 mois en période de chauffe (mi-septembre à fin avril) dans les pièces aux niveaux les plus bas occupés (séjour et chambre de préférence). En effet, le radon provenant principalement des sols sous les bâtiments, les expositions les plus élevées se situent généralement dans les lieux de vie les plus proches du sol.

Les détecteurs sont commercialisés et analysés par des laboratoires spécialisés (renseignements disponibles sur les sites internet mentionnés dans les contacts utiles ci-dessous). Des détecteurs peuvent également être mis à disposition ponctuellement lors de campagnes de prévention (renseignements auprès de sa commune, de l'agence régionale de santé (ARS) ou de la direction régionale de l'environnement, de l'aménagement et du logement (DREAL)).

Il est recommandé d'avoir un niveau de radon dans son logement inférieur au niveau de référence fixé à 300 Bq/m³, et plus généralement, le plus bas raisonnablement possible.

Comment réduire l'exposition au radon dans son habitation ?

Des solutions techniques existent pour réduire la concentration en radon dans son habitation :

- ✓ aérer quotidiennement son domicile par l'ouverture des fenêtres au moins 10 minutes par jour ;
- ✓ ne pas obstruer les entrées et les sorties d'air, quand elles existent, et les nettoyer régulièrement ;
- ✓ veiller à l'entretien régulier du système de ventilation, quand il existe, et à changer les filtres régulièrement.

Les travaux d'aménagement suivants permettent également de réduire la concentration en radon dans son habitation :

- ✓ assurer l'étanchéité de l'interface entre le bâtiment et le sol vis-à-vis du passage du radon (fissures, joints sol/mur, passages des réseaux) ;
- ✓ améliorer, rétablir ou mettre en œuvre une ventilation naturelle ou mécanique dans le soubassement de son domicile.

Les solutions techniques sont à choisir et à adapter à son bâtiment. Aussi, il est conseillé de faire appel à des professionnels du bâtiment qui pourront réaliser un diagnostic de la situation et aider à choisir les solutions les plus adaptées. Une fois ces solutions mises en œuvre, il est recommandé de vérifier leur efficacité en réalisant de nouvelles mesures de radon.

Annexes

Fiche d'information Radon



Information acquéreur – locataire (IAL – article L.125-5 du CE) sur le risque radon

Le potentiel radon des sols

Le potentiel radon des sols représente la capacité du sol à émettre du radon. Il prend en compte la richesse en uranium et radium présents dans les roches du sous-sol, la porosité du sol ainsi que plusieurs facteurs géologiques particuliers pouvant favoriser la remontée du radon vers la surface comme les failles, les cavités souterraines, les zones minières...

Il ne permet pas de connaître la concentration dans son habitation et donc son exposition réelle au radon qui dépend aussi de la qualité de la construction et de son mode de vie. Il permet toutefois d'émettre certaines recommandations selon son intensité.

Recommandations pour un logement situé dans une commune à potentiel radon significatif (zone 3)

Il est recommandé de procéder au mesurage du radon dans son logement dans des pièces aux niveaux les plus bas occupés. Le nombre de détecteurs à placer dépend de la surface du bâtiment, avec a minima deux détecteurs à positionner de préférence dans le séjour et une chambre.

Si les résultats sont inférieurs au niveau de référence de 300 Bq/m³, aucune action particulière n'apparaît aujourd'hui nécessaire, à l'exception des bonnes pratiques en termes de qualité de l'air intérieur de son logement (aération quotidienne de son logement par ouverture des fenêtres au moins dix minutes par jour, pas d'obstruction des systèmes de ventilation...).

Si les résultats dépassent légèrement le niveau de référence, il est recommandé de mettre en œuvre des solutions techniques pour réduire l'exposition au radon dans son habitation. De nouvelles mesures sont à réaliser à l'issue de la réalisation des travaux pour vérifier leur efficacité.

Si les résultats dépassent fortement le niveau de référence (> 1000 Bq/m³), il est fortement recommandé de mettre en œuvre des solutions techniques pour réduire l'exposition au radon dans son habitation. Les solutions sont à choisir et à adapter au bâtiment. Aussi, il est conseillé de faire appel à des professionnels du bâtiment qui pourront réaliser un diagnostic de la situation et aider à choisir les solutions les plus adaptées. Ces solutions peuvent être mises en œuvre progressivement en fonction des difficultés de réalisation ou de leur coût. À l'issue des travaux, il convient de réaliser de nouvelles mesures de radon pour vérifier leur efficacité.

Quel que soit le niveau de radon mesuré dans son logement, si des travaux de rénovation énergétique sont engagés (changement des fenêtres...), il convient de s'assurer du maintien d'un taux de renouvellement de l'air suffisant et d'aérer quotidiennement son logement par ouverture des fenêtres au moins dix minutes par jour. De nouvelles mesures de radon sont également conseillées pour connaître l'évolution de sa situation.

Pour en savoir plus – contacts utiles

Ministère de la transition écologique et de la cohésion des territoires : www.georisques.gouv.fr
Ministère de la santé et de la prévention : <https://sante.gouv.fr/sante-et-environnement/batiments/article/radon>
Au niveau régional :
ARS (santé, environnement) : www.ars.sante.fr
DREAL (logement) : <https://www.ecologie.gouv.fr/services-deconcentres-des-ministeres>
Informations sur le radon :
Institut de radioprotection et de sûreté nucléaire (risque, mesure) : www.irsn.fr/radon

Annexes

Arrêtés



LE MINISTRE DE LA DÉFENSE

LE PRÉFET DU FINISTÈRE
Officier de la Légion d'Honneur
Chevalier de l'Ordre National du Mérite

AP 2016091-0005

Arrêté portant approbation du plan de prévention des risques technologiques de
la pyrotechnie de la Marine Nationale à Guenvenez
Commune de Crozon,

- Vu le code de l'environnement, notamment ses articles L515-8, L515-15 à L515-25, L517-1 ;
- Vu le code de l'environnement notamment ses articles R125-23 à R125-27, R512-1 à R512-46, R515-39 à R515-50 et R517-1 à R517-8, et D125-29 à D125-34 ;
- Vu le code de l'urbanisme, notamment ses articles L211-1, L331-7, L443-2, L480-13 ;
- Vu le code de l'expropriation pour cause d'utilité publique, notamment l'article L521-1 ;
- Vu le code de la construction et de l'habitation ;
- Vu le décret n° 2004-374 du 29 avril 2004 modifié relatif aux pouvoirs des préfets, à l'organisation et à l'action des services de l'Etat dans les régions et départements ;
- Vu le décret n° 2005-82 du 1^{er} février 2005 relatif aux comités locaux d'information et de concertation ;
- Vu le décret n° 2005-134 du 15 février 2005 relatif à l'information des acquéreurs et des locataires de biens immobiliers sur les risques naturels et technologiques majeurs ;
- Vu le décret du 28 novembre 2007 autorisant l'exploitation de l'établissement pyrotechnique de la Marine Nationale à Guenvenez ;
- Vu le décret n° 2012-189 du 7 février 2012 relatif aux commissions de suivi de site ;
- Vu l'arrêté du 26 mai 2014 relatif à la prévention des accidents majeurs dans les installations classées mentionnées à la section 9, chapitre V, titre Ier du livre V du code de l'environnement ;
- Vu l'arrêté du 29 septembre 2005 relatif à la prise en compte de la probabilité d'occurrence, de la cinétique, de l'intensité des effets et de la gravité des conséquences des accidents potentiels dans les études de dangers des installations classées soumises à autorisation ;
- Vu l'arrêté du 4 octobre 2010 modifié, relatif à la prévention des risques accidentels au sein des installations classées pour la protection de l'environnement soumises à autorisation ;

Annexes

Arrêtés

2

- Vu l'arrêté préfectoral (n° 2011-0667) du 19 mai 2011 portant création du comité local d'information et de concertation pour la pyrotechnie de Guenvenez à Crozon ;
- Vu l'arrêté du 21 décembre 2011 prescrivant l'élaboration d'un plan de prévention des risques technologiques autour des installations de la pyrotechnie de Guenvenez, commune de Crozon (Finistère) ;
- Vu l'arrêté du 21 septembre 2012 relatif à la mise en demeure de mettre les installations classées en conformité avec la réglementation ;
- Vu l'arrêté du 19 juin 2013 portant prolongation du délai d'élaboration du plan de prévention des risques technologiques prescrit autour des installations de la pyrotechnie de Guenvenez, commune de Crozon (Finistère) ;
- Vu l'arrêté du 28 mai 2014 modifiant la liste des personnes et organismes associés à l'élaboration du plan de prévention des risques technologiques de la pyrotechnie de Guenvenez, commune de Crozon (Finistère) ;
- Vu l'arrêté du 19 décembre 2014 portant prolongation du délai d'élaboration du plan de prévention des risques technologiques prescrit autour des installations de la pyrotechnie de Guenvenez, commune de Crozon (Finistère) ;
- Vu l'arrêté du 17 juin 2015 portant prolongation du délai d'élaboration du plan de prévention des risques technologiques prescrit autour des installations de la pyrotechnie de Guenvenez, commune de Crozon (Finistère) ;
- Vu la circulaire ministérielle du 26 avril 2005 relative aux comités locaux d'information et de concertation ;
- Vu la circulaire ministérielle du 27 juillet 2005 relative au rôle des services de l'équipement dans les domaines de la prévention des risques technologiques et naturels ;
- Vu la circulaire du 10 mai 2010, récapitulant les règles méthodiques applicables aux études de dangers, à l'appréciation de la démarche de réduction du risque à la source et aux plans de prévention des risques technologiques dans les installations classées en application de la loi du 30 juillet 2003 ;
- Vu la circulaire ministérielle du 15 novembre 2012 relative à la mise en application du décret n° 201-189 du 7 février 2012 relatif aux commissions de suivi de site ;
- Vu le relevé de conclusions des réunions des personnes et organismes associés à l'élaboration du plan de prévention des risques technologiques autour des installations de la pyrotechnie de Guenvenez, commune de Crozon (Finistère), en date du 10 décembre 2013, du 19 juin 2014, du 7 novembre 2014 et du 22 septembre 2015 ;
- Vu le relevé de conclusions de la réunion du 5 mars 2015 de la commission de suivi de site, notamment l'avis de la commission sur le projet de plan de prévention des risques technologiques autour des installations de la pyrotechnie de Guenvenez, commune de Crozon (Finistère) ;
- Vu les avis émis dans le cadre de la consultation des personnes et organismes associés ;
- Vu l'étude de dangers et ses compléments de la société AIRBUS Defence & Space édition 3 de mai 2014 ;

Annexes

Arrêtés

3

Vu le rapport d'analyse de l'inspection des installations classées relatif à l'expertise technique menée sur un point spécifique de l'étude de dangers ;

Vu les pièces du dossier ;

Considérant que la pyrotechnie de Guenvenez implantée sur la commune de Crozon figure sur la liste des installations prévues au IV de l'article L515-8 du code de l'environnement et y figurait le 31 juillet 2003 ;

Considérant que la pyrotechnie de Guenvenez implantée sur la commune de Crozon est susceptible d'être le siège d'accidents pouvant entraîner des effets sur la salubrité, la santé et la sécurité publiques, directement ou par pollution du milieu ;

Considérant qu'une partie de la commune de Crozon est susceptible d'être soumise à des effets de surpression, des effets thermiques, des effets toxiques ou des effets de projection dus à des phénomènes dangereux générés par l'établissement exploité par la Société AIRBUS Defence & Space ;

Considérant la nécessité de limiter, par un plan de prévention des risques technologiques prescrivant des contraintes et des règles particulières en matière de construction, d'urbanisme et d'usage, l'exposition des populations aux effets des phénomènes dangereux générés par l'établissement de la Marine Nationale à Guenvenez ;

Considérant que la pyrotechnie de la Marine Nationale à Guenvenez sise sur la commune de Crozon relève des dispositions de l'article R515-39 du code de l'environnement ;

Considérant que les mesures définies dans le plan de prévention des risques technologiques résultent d'un processus d'analyse, d'échange et de concertation et permettent de définir une stratégie de maîtrise des risques du site industriel précité afin de protéger, notamment, les personnes ;

Sur proposition du préfet du Finistère, du chef de l'inspection des installations classées du ministère de la Défense,

ARRÊTENT

Art. 1^{er}. Le plan de prévention des risques technologiques autour des installations de la pyrotechnie de Guenvenez implanté sur la commune Crozon, annexé au présent arrêté est approuvé.

Art. 2. Le plan vaut servitude d'utilité publique au sens des articles L151-43, R151-51 et R161-8 du code de l'urbanisme et L515-23 de code de l'environnement et devra être annexé au plan local d'urbanisme de la commune de Crozon dans un délai de trois mois à compter de la notification du présent arrêté.

Art. 3. L'ensemble des mesures du plan de prévention des risques technologiques sont d'application immédiate, sauf délai contraire indiqué dans son règlement.

Annexes

Arrêtés

4

Art. 4. Le plan de prévention des risques technologiques comprend :

- une note de présentation décrivant les installations à l'origine des risques, la nature et l'intensité de ceux-ci et exposant les raisons qui ont conduit à délimiter le périmètre d'exposition aux risques, la délimitation des enjeux, les modalités et résultats de la concertation et de l'association ;
- des documents graphiques réglementaires faisant apparaître le périmètre d'exposition aux risques et les zones et secteurs mentionnées respectivement aux articles L515-15 et L515-16 du code de l'environnement ;
- un règlement comportant, en tant que de besoin, pour chaque zone ou secteur :
 - les mesures de prescriptions et d'interdiction mentionnées au I de l'article L515-16 ainsi qu'à l'article L515-16-1 du code de l'environnement ;
 - les mesures de protection des populations prévues au I de l'article L515-16-2 du code de l'environnement ;
- un cahier de recommandations tendant à renforcer la protection des populations formulées en application du V de l'article L515-16-2 du code de l'environnement.

L'ensemble de ces pièces sera tenu à la disposition du public à la préfecture du Finistère ainsi qu'à la mairie de Crozon, aux jours et heures d'ouverture habituels des bureaux au public.

Il sera également mis à la disposition du public sur le site internet de la préfecture du Finistère.

Art. 5. Le présent arrêté est adressé aux personnes et organismes associés définis dans l'article 4 de l'arrêté ministériel du 21 décembre 2011 modifié prescrivant l'élaboration du plan de prévention des risques technologiques.

Le présent arrêté sera affiché pendant un mois en mairie de Crozon et à l'Établissement Public de Coopération Intercommunale de la presqu'île de Crozon.

Un avis concernant l'approbation de ce plan de prévention des risques technologiques sera inséré, par les soins du préfet, en caractères apparents dans deux journaux locaux habilités à insérer des annonces légales dans le département du Finistère.

Cet arrêté sera publié au recueil des actes administratifs de l'État dans le département du Finistère et au *Bulletin officiel des armées*.

Art. 6. Le présent arrêté pourra faire l'objet dans un délai de deux mois à compter de sa publication soit d'un recours gracieux auprès du préfet du Finistère ou du ministre de la Défense, soit d'un recours hiérarchique adressé au ministre de l'environnement, de l'énergie et de la mer ou du ministre de la défense.

Il peut également faire l'objet d'un recours contentieux auprès du tribunal administratif de Rennes.

Annexes

Arrêtés

5

Art. 7. Le secrétaire général de la préfecture, le maire de la commune de Crozon, le chef de l'inspection des installations classées de la Défense et le directeur départemental des territoires et de la mer du Finistère sont chargés, chacun en ce qui le concerne, de l'exécution du présent arrêté.


Fait le 31 MAR. 2016

Pour le ministre de la défense
et par délégation

L'ingénieur en chef des eaux et des forêts
Sous-directeur de la mémoire, du patrimoine
et des archives


Stanislas PROUVOST

Le préfet du Finistère


Jean-Luc VIDELAINE

Annexes

Arrêtés



PRÉFET DU FINISTÈRE

Préfecture

Direction de la coordination des
politiques publiques et de l'appui
territorial

Bureau des installations classées et des
enquêtes publiques

Arrêté préfectoral n° 2020034-0002

**Portant sur la localisation de secteurs d'informations sur les sols (SIS)
sur le territoire de la Communauté de communes PRESQU'ÎLE DE GROZON-AULNE MARITIME**

**Le Préfet du Finistère,
Chevalier de la Légion d'Honneur
Commandeur de l'Ordre National du Mérite**

- VU** le code de l'environnement, notamment les articles L.556-2, L. 125-6 et L.125-7, R. 125-41 à R.125-47,
- VU** le code de l'urbanisme, notamment ses articles R. 151-53, R.410-15-1, R.431-16 et R.442-8-1
- VU** l'article 173 de la loi n° 2014-366 du 24 mars 2014 pour l'accès au logement et un urbanisme rénové, dite loi ALUR, qui prévoit l'élaboration de Secteurs d'Information sur les Sols (SIS),
- VU** le décret n° 2015-1353 du 26 octobre 2015 relatif aux articles L. 125-6 et L. 125-7 du code de l'Environnement précisant les modalités de mise en œuvre des SIS,
- VU** le rapport de l'inspection des installations classées du 28 janvier 2020 proposant la création de SIS sur le territoire de la Communauté de communes Presqu'île de Crozon-Aulne maritime,
- VU** les retours de l'EPCI et de maires des communes du territoire de la Communauté de communes Presqu'île de Crozon-Aulne maritime,
- VU** l'information des propriétaires concernés par les projets de création des Secteurs d'Information sur les Sols du 31 octobre au 31 décembre 2019 et les d'observations émises par certains d'entre eux,
- VU** l'absence d'observations du public entre le 31 octobre au 31 décembre 2019,

CONSIDERANT qu'il convient de formaliser les informations détenues par l'État sur la pollution des sols afin de prévenir durablement tout risque pour l'environnement ou la santé des utilisateurs du site et que des études et travaux appropriés soient mis en œuvre en cas de changement d'usage des sols ;

Annexes

Arrêtés

CONSIDERANT que les dépôts des déchets et substances sur les terrains identifiés dans les fiches SIS sur le territoire de la Communauté de communes Presqu'île de Crozon-Aulne maritime doivent être pris en compte en cas de changement d'usage, de vente et de location du terrain ;

CONSIDERANT que les communes du territoire de la Communauté de communes Presqu'île de Crozon-Aulne maritime ont été consultées sur les projets et absence de projet de création de Secteurs d'Information sur les Sols situés sur leur territoire,

CONSIDERANT que les propriétaires des terrains d'assiette concernés par un projet de création d'un Secteur d'Information sur les Sols ont été identifiés à l'aide des outils à la disposition de la DREAL et des mairies concernées et qu'ils ont été informés dans la mesure du possible,

CONSIDERANT les remarques émises par certaines communes, par un propriétaire et l'absence de remarques émises par le public,

SUR proposition du secrétaire général de la préfecture du FINISTERE ;

ARRETE

ARTICLE 1^{ER} - GENERALITES

Conformément à l'article R. 125-45 du Code de l'environnement, des Secteurs d'Information sur les Sols (SIS) sont créés sur le territoire de la Communauté de communes Presqu'île de Crozon-Aulne maritime et référencés :

- Argol : 29SIS02844
- Crozon : 29SIS03931, 29SIS02914, 29SIS03736, 29SIS07985
- Landevennec : 29SIS03847
- Le Faou : 29SIS03786, 29SIS02919
- Pont-de-Buis-lès-Quimerch : 29SIS03987, 29SIS03988, 29SIS03989
- Telgruc-sur-Mer : 29SIS04116, 29SIS04088

Les fiches descriptives de ces Secteurs d'Information sur les Sols sont annexées au présent arrêté préfectoral.

ARTICLE 2 - URBANISME

Les Secteurs d'Information sur les Sols mentionnés à l'article 1 sont publiés sur le site Internet <http://www.georisques.gouv.fr>.

Les Secteurs d'Information sur les Sols définis par le présent arrêté sont annexés aux documents d'urbanisme en vigueur des communes de Argol, Crozon, Landevennec, Le Faou, Pont-de-Buis-lès-Quimerch, Telgruc-sur-Mer.

ARTICLE 3 – OBLIGATIONS RELATIVES A L'USAGE DES TERRAINS

Conformément à l'article L. 556-2 du code de l'environnement, les pétitionnaires d'autorisation à construire dans les secteurs d'information sur les sols identifiés à l'article 1 doivent attester de la prise en compte d'une étude de sols, définissant les mesures de gestion de la pollution à mettre en œuvre pour assurer la compatibilité entre l'usage futur et l'état des sols. Cette attestation doit être établie par un bureau d'études certifié dans le domaine des sites et sols pollués ou équivalent, conformément à la norme NF X31-620-2, définie par arrêté du ministre chargé de l'environnement.

Annexes

Arrêtés

L'attestation n'est pas requise lors du dépôt de la demande de permis d'aménager par une personne ayant qualité pour bénéficier de l'expropriation pour cause d'utilité publique, dès lors que l'opération de lotissement a donné lieu à la publication d'une déclaration d'utilité publique.

L'attestation n'est pas requise lors du dépôt de la demande de permis de construire, lorsque la construction projetée est située dans le périmètre d'un lotissement autorisé ayant fait l'objet d'une demande comportant une attestation garantissant la réalisation d'une étude des sols et sa prise en compte dans la conception du projet d'aménagement.

À compter de la date de publication du présent arrêté, le fait qu'un terrain soit répertorié en secteurs d'information sur les sols doit être mentionné dans les certificats d'urbanisme prévus à l'article L. 410-1 du code de l'urbanisme. L'obligation vaut tant pour la délivrance de certificats dans les communes disposant d'un PLU que dans celles disposant d'une carte communale ou sous le régime du RNU (Règlement National d'Urbanisme).

Le présent article s'applique sans préjudice des dispositions spécifiques sur la pollution des sols déjà prévues dans les documents d'urbanisme.

ARTICLE 4 - OBLIGATION D'INFORMATION DES ACQUÉREURS ET LOCATAIRES

Sans préjudice des articles L. 514-20 et L. 125-5 du code de l'environnement, lorsqu'un terrain situé en secteur d'information sur les sols mentionné à l'article L. 125-6 du code de l'environnement fait l'objet d'un contrat de vente ou de location, le vendeur ou le bailleur du terrain est tenu d'en informer par écrit l'acquéreur ou le locataire. Il communique les informations rendues publiques par l'État, en application de l'article L. 125-6 précité. L'acte de vente ou de location atteste de l'accomplissement de cette formalité.

Ces obligations sont applicables à compter du premier jour du quatrième mois suivant la publication au recueil des actes administratifs dans le département du présent arrêté.

À défaut et si une pollution constatée rend le terrain impropre à la destination précisée dans le contrat, dans un délai de deux ans à compter de la découverte de la pollution, l'acquéreur ou le locataire a le choix de demander la résolution du contrat ou, selon le cas, de se faire restituer une partie du prix de vente ou d'obtenir une réduction du loyer. L'acquéreur peut aussi demander la réhabilitation du terrain aux frais du vendeur lorsque le coût de cette réhabilitation ne paraît pas disproportionné par rapport au prix de vente.

ARTICLE 5 – REVISION DES SIS

La modification de fiches SIS ne nécessite ni modification du présent arrêté, ni nouvelle consultation.

Le présent arrêté est révisé (suppression ou ajout de sites) dès lors que le préfet a connaissance d'informations lui permettant la suppression ou la création de nouveau secteur d'information sur les sols.

La création, la suppression de secteurs d'information sur les sols est menée conformément aux dispositions des articles R. 125-42 à R. 125-46 du code de l'environnement. La durée de la consultation prévue au I de l'article R. 125-44 du code de l'environnement est fixée à deux mois.

ARTICLE 6 – NOTIFICATION ET PUBLICITE

Conformément à l'article R. 125-46 du code de l'environnement, le présent arrêté sera notifié aux maires des communes de Argol, Crozon, Lanvevenec, Le Faou, Pont-de-Buis-lès-Quimerch, Telgruc-sur-Mer.

Il est affiché pendant un mois au siège des mairies de Argol, Crozon, Lanvevenec, Le Faou, Pont-de-Buis-lès-Quimerch, Telgruc-sur-Mer.

Le présent arrêté est publié au recueil des actes administratifs du département du Finistère.

ARTICLE 7 – DELAIS ET VOIES DE RECOURS

Conformément à l'article R. 421-1 du code de justice administrative, le présent arrêté peut faire l'objet d'un recours devant le tribunal administratif dans les deux mois à partir de la notification ou de la publication du présent arrêté.

Annexes

Arrêtés

Le Tribunal Administratif peut-être saisi d'une requête déposée sur l'application « Télérecours citoyen » accessible à partir du site internet : www.telerecours.fr.

ARTICLE 8 – APPLICATION

Monsieur le Secrétaire Général de la Préfecture du Finistère, les Maires des communes de Argol, Crozon, Landevennec, Le Faou, Pont-de-Buis-lès-Quimerch, Telgruc-sur-Mer, le président de la Communauté de communes Presqu'île de Crozon-Aulne maritime, Monsieur le Directeur Régional de l'Environnement, de l'Aménagement et du Logement et tout agent de la force publique sont chargés, chacun en ce qui le concerne, de l'exécution du présent arrêté.

Pour le Préfet,
Le Secrétaire Général

/ 3 FEV. 2020



Christophe MARX

Annexes

Arrêtés



RÉPUBLIQUE FRANÇAISE

PRÉFET DU FINISTÈRE

Préfecture

Cabinet du préfet
Direction des sécurités
Service interministériel de défense et
de protection civiles

Arrêté préfectoral
relatif à l'information des acquéreurs et des locataires de biens immobiliers
sur les risques naturels et technologiques majeurs dans le département du Finistère

Le préfet du Finistère,
Chevalier de la Légion d'honneur
Commandeur de l'ordre national du Mérite

AP n° 2020063-0003 du 03 mars 2020

- VU le code de l'environnement, notamment les articles L 125-5 à L 125-7, R 125-23 à R 125-27 et R 563-1 à R 563-8 ;
- VU le code de la construction et de l'habitation ;
- VU le code de commerce ;
- VU le code général des collectivités territoriales ;
- VU le décret n° 2004-374 du 29 avril 2004, modifié, relatif aux pouvoirs des préfets, à l'organisation et à l'action des services de l'Etat dans les régions et départements ;
- VU l'arrêté préfectoral n° 2019080-0001 du 21 mars 2019 modifié relatif à l'information des acquéreurs et des locataires de biens immobiliers sur les risques naturels et technologiques majeurs dans le département du Finistère ;
- VU les arrêtés préfectoraux n° 2019172-0002 du 21 juin 2019, n° 2019256-0002, n° 2019256-0003, n° 2019256-0004, n° 2019256-0005 du 13 septembre 2019, n° 2019263-0002 du 20 septembre 2019, n° 2019269-0002 du 26 septembre 2019 et n° 2020034-0002 du 03 février 2020 portant respectivement sur la localisation de secteurs d'informations sur les sols (SIS) sur le territoire de Concarneau Cornouaille agglomération, de la CC du haut pays bigouden, de Poher Communauté, de la CC du pays fouesnantais, de la CC de haute Cornouaille, de la CC Lesneven côtes des légendes, de la CC du pays de Landivisiau, de la CC presqu'île de Crozon-Aulne maritime ;
- VU l'arrêté ministériel de la ministre des armées du 15 novembre 2019 prescrivant un plan de prévention des risques technologiques autour de la pyrotechnie de Saint Nicolas sur les communes de Guipavas, Le Relecq Kerhuon et Plougastel Daoulas ;
- SUR proposition du directeur de cabinet du préfet du Finistère,

PREFECTURE DU FINISTÈRE - 42, Boulevard Duplex - CS 16033 - 29320 QUIMPER Cedex
TÉLÉPHONE : 02-98-76-29-29 - TÉLÉCOPIE : 02-98-52-09-47 - COURRIEL : prefecture@finistere.gouv.fr
Horaires et modalités d'accès disponibles sur www.finistere.gouv.fr

Annexes

Arrêtés

ARRETE

Article 1

L'arrêté préfectoral n° 2019080-0001 du 21 mars 2019 modifié relatif à l'information des acquéreurs et des locataires de biens immobiliers sur les risques naturels et technologiques majeurs dans le département du Finistère est abrogé et remplacé, en toutes ses dispositions, par le présent arrêté.

Article 2

Au terme des articles L125-5, L125-6 et L125-7 et R125-23 à 27 du Code de l'environnement, les acquéreurs ou locataires de bien immobilier, de toute nature, doivent être informés par le vendeur ou le bailleur, qu'il s'agisse ou non d'un professionnel de l'immobilier, des risques et des pollutions auxquels ce bien est exposé.

Un état des risques et pollutions, fondé sur les informations transmises par le Préfet du Finistère, doit être en annexe de tout type de contrat de location écrit, de la réservation pour une vente en l'état futur d'achèvement, de la promesse de vente ou de l'acte réalisant ou constatant la vente.

Cette obligation d'information s'applique dans chacune des communes listées en annexe 1 du présent arrêté pour les biens immobiliers situés :

1. dans le périmètre d'exposition aux risques délimité par un plan de prévention des risques technologiques approuvé ;
2. dans une zone exposée aux risques délimitée par un plan de prévention des risques naturels prévisibles approuvé ou dont certaines dispositions ont été rendues immédiatement opposables en application de l'article L562-2 du code de l'environnement ;
3. dans le périmètre mis à l'étude dans le cadre de l'élaboration d'un plan de prévention des risques technologiques, d'un plan de prévention des risques naturels prévisibles prescrit ;
4. dans la zone de sismicité 2 (faible) instituée pour la totalité du territoire de l'ensemble des communes du Finistère par l'article R 563-4 et D 563-8-1 du code de l'environnement ;
5. dans un secteur d'information sur les sols ;
6. dans une commune à potentiel radon de niveau 3.

L'obligation d'information prévue au IV de l'article L125-5 du code de l'environnement s'applique pour l'ensemble des arrêtés portant reconnaissance de l'état de catastrophe naturelle ou technologique dans chacune des communes listées en annexe 2 du présent arrêté.

Article 3

Tous les éléments nécessaires à l'information des acquéreurs et des locataires de biens immobiliers sur les risques naturels et technologiques majeurs sont consignés dans un dossier communal d'information. Ce dossier et les documents de référence sont librement consultables en mairie et sur le site internet des services de l'État dans le Finistère <http://www.finistere.gouv.fr>

Article 4

Une copie du présent arrêté est adressée à la chambre départementale des notaires et à l'ensemble des maires du département du Finistère.

Annexes

Arrêtés

Il sera affiché en mairie et publié au recueil des actes administratifs de la préfecture.
Mentions de l'arrêté et des modalités de sa consultation sont insérées dans un journal diffusé dans le département.
Le présent arrêté est consultable sur le site Internet des services de l'Etat dans le Finistère (www.finistere.gouv.fr).

Article 5

Le secrétaire général de la préfecture, le directeur de cabinet du préfet, les sous-préfets d'arrondissements, le directeur départemental des territoires et de la mer et les maires du département sont chargés, chacun en ce qui le concerne, de l'exécution du présent arrêté.

Fait à Quimper, le 03 MARS 2020

LL

Pascal LELARGE

Annexes

Arrêtés



Cabinet

ARRÊTÉ DU 10 MAI 2022
PORTANT ACTUALISATION DE LA LISTE DES COMMUNES DANS LESQUELLES
S'EXERCE LE DROIT À L'INFORMATION DES CITOYENS SUR LES RISQUES NATURELS ET
TECHNOLOGIQUES MAJEURS DANS LE DÉPARTEMENT DU FINISTÈRE

LE PREFET DU FINISTERE
Officier de la Légion d'honneur

VU le code général des collectivités territoriales ;

VU le code de l'environnement, notamment les articles L125-2 et R125-9 à R125-14 ;

VU le code de la sécurité intérieure ;

VU le décret n° 2004-374 du 29 avril 2004 modifié, relatif aux pouvoirs des préfets, à l'organisation et à l'action des services de l'État dans les régions et départements ;

VU l'arrêté préfectoral n° 2018348-0003 du 14 décembre 2018 portant approbation du dossier départemental sur les risques majeurs (DDRM) du Finistère ;

CONSIDÉRANT que la liste des communes où s'exerce le droit à l'information des citoyens sur les risques naturels et technologiques majeurs doit être mise à jour chaque année et publiée au recueil des actes administratifs de l'État dans le Finistère ;

SUR la proposition du sous-préfet, directeur de cabinet du préfet du Finistère ;

ARRÊTE

ARTICLE 1^{er} : La liste actualisée des communes concernées par un ou plusieurs risques majeurs identifiés (avec ou sans plan de prévention des risques prescrit ou approuvé) figure en annexe au présent arrêté.

ARTICLE 2 : Le présent arrêté qui fait l'objet d'une mise à jour annuelle, sera publié au recueil des actes administratifs de l'État dans le Finistère, et sera par ailleurs consultable sur le site Internet départemental des services de l'État.

ARTICLE 3 : Le présent arrêté peut être contesté devant le tribunal administratif par un recours contentieux dans les deux mois à partir de sa publication au recueil des actes administratifs. Il peut

42, boulevard Dupleix
29320 QUIMPER Cedex
Tél : 02 98 76 29 29
www.finistere.ouv.fr

AP N° 29-2022-05-10-00002

1

Annexes

Arrêtés

également faire l'objet auprès du préfet d'un recours gracieux, celui-ci prolonge le délai de recours contentieux qui doit être introduit dans les deux mois suivant la réponse. L'absence de réponse au terme d'un délai de deux mois vaut rejet implicite.

ARTICLE 4 : Le secrétaire général de la préfecture, le directeur de cabinet du préfet du Finistère, les sous-préfets d'arrondissements, les chefs des services départementaux de l'Etat et les maires du département sont chargés, chacun en ce qui le concerne, de l'exécution du présent arrêté.

Fait à Quimper, le

Le préfet,

Philippe MAHÉ



Annexes Arrêtés

CL-GUI

RISQUES	Inondations induites		Risques littoraux	Montée des eaux de terrain	Cartes nationales	Séismes	Niveau	Risques industriels		Transport de matières dangereuses	Risques agricoles	Risques de barrage	Nombre d'arrêtés CATMAT
	PPRI	PPRL/3M						Cartes Zones Basses	PPR-MVT				
COMMUNES													
Clohars-Carnoët			X		7	Faible	Cat. 3						4
Clohars-Fouesnant			X			Faible	Cat. 3						4
Coat-Méal						Faible	Cat. 3						3
Collerec						Faible	Cat. 3						1
Combrit		PPRL approuvé 22/07/24			3	Faible	Cat. 3						4
Commana					3	Faible	Cat. 3						6
Concarneau		PPRL approuvé 22/07/24			8	Faible	Cat. 3		FFI approuvé 21/12/20	C			9
Confort-Meilars					3	Faible	Cat. 3			C			3
Coray						Faible	Cat. 3			C			6
Crozon			X		203	Faible	Cat. 3	PPRT approuvé 21/09/24	FFI approuvé 21/09/24		FFI approuvé 24/07/23		10
Daoulas	Approuvé 11/12/24		X			Faible	Cat. 3						3
Dinéault			X			Faible	Cat. 3						7
Dirinon			X			Faible	Cat. 3			C		C	3
Douarnenez			X	Approuvé 14/07/23	3	Faible	Cat. 3		FFI approuvé 16/09/24	C			6
Edern						Faible	Cat. 3			C			6
Elliant					4	Faible	Cat. 3	PPRT approuvé 20/12/23	FFI approuvé 21/12/20	C			6
Ergué-Gabéric	Approuvé 12/07/20 Mise en révision prévue 07/08/22					Faible	Cat. 3			C			8
Fouesnant		PPRL approuvé 22/07/24			4	Faible	Cat. 3						7
Garlan					2	Faible	Cat. 2						9
Gouesnac'h			X			Faible	Cat. 3						3
Gouesnou					1	Faible	Cat. 3			C			3
Gouézec	Prend 18/11/24				10	Faible	Cat. 3			C			9
Goulien					3	Faible	Cat. 3						4
Goulven		PPRL approuvé 22/07/24	X			Faible	Cat. 3						3
Gourlizon						Faible	Cat. 3			C			3
Guengat	Approuvé 12/07/20 Mise en révision prévue 07/08/22					Faible	Cat. 2						5
Guerlesquin						Faible	Cat. 3					D	3
Guiclan			X		1	Faible	Cat. 3			C			9

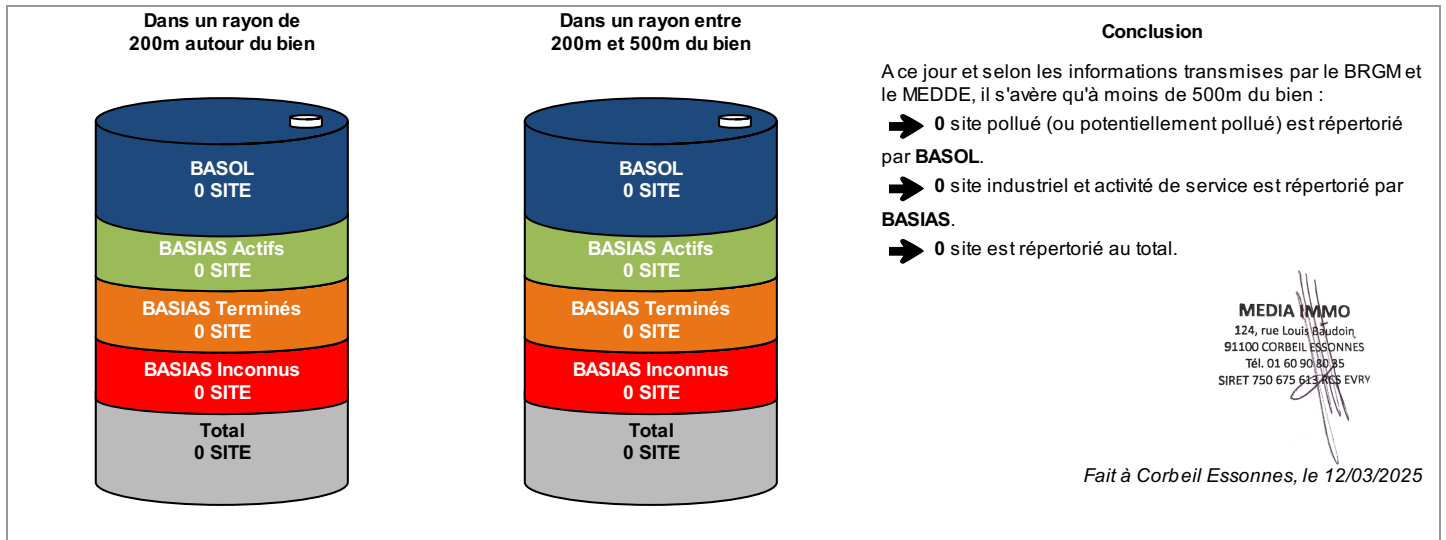
Etat des Risques de Pollution des Sols (ERPS)*



Réalisé en commande** par	Media Immo
Pour le compte de	FRED DIAGNOSTIC IMMO 29
Numéro de dossier	29021777_p01
Date de réalisation	12/03/2025

Localisation du bien	Postolonnec 29160 CROZON
Section cadastrale	HI 2
Altitude	17.19m
Données GPS	Latitude 48.237758 - Longitude -4.462069

Désignation du vendeur	Les Korrigan
Désignation de l'acquéreur	



* Ce présent document n'a pour but que de communiquer, A TITRE INFORMATIF, à l'acquéreur ou au locataire, les informations rendues publiques par l'Etat concernant les risques de pollution des sols.

** Media Immo réalise, sous sa seule responsabilité, l'ERPS du client. Ceci sous couvert que les informations de localisation du bien transmises par le client soient exactes et que les informations obtenues sur les bases de données BASOL, BASIAS, CASIAS et des futurs SIS soient à jour.

Document réalisé à partir des bases de données **BASIAS, BASOL** et **CASIAS**
(gérées par le **BRGM** - Bureau de Recherches Géologiques et Minières et le **MEDDE** - Ministère de l'Ecologie, du Développement Durable et de l'Energie)

SOMMAIRE

Synthèse de votre Etat des Risques de Pollution des Sols
Qu'est-ce que l'ERPS ?
Cartographie des sites situés à moins de 200m du bien et à moins de 500m du bien
Inventaire des sites BASOL / BASIAS situés à moins de 200m du bien, 500m du bien et non localisés

Qu'est-ce que l'ERPS ?

Ce document n'a pour but que de communiquer, A TITRE INFORMATIF, à l'acquéreur ou au locataire, les informations rendues publiques par l'Etat concernant les risques de pollution des sols.

Qu'est-ce qu'un site pollué ?

Un site pollué est un site qui, du fait d'anciens dépôts de déchets ou d'infiltration de substances polluantes, présente une pollution susceptible de provoquer une nuisance ou un risque pérenne pour les personnes ou l'environnement. Ces situations sont souvent dues à d'anciennes pratiques sommaires d'élimination des déchets, mais aussi à des fuites ou à des épandages de produits chimiques, accidentels ou pas. Il existe également autour de certains sites des contaminations dues à des retombées de rejets atmosphériques accumulés au cours des années voire des décennies.

Comment sont établis les périmètres et attributs des futurs SIS ?

Le préfet élabore la liste des projets de SIS et la porte à connaissance des maires de chaque commune. L'avis des maires est recueilli, puis les informations de pollution des sols sont mises à jour grâce à la contribution des organismes participants. Ces secteurs seront représentés dans un ou plusieurs documents graphiques, à l'échelle cadastrale.

Quels sont les derniers changements ?

Le décret n° 2022-1289 du 1er octobre 2022 relatif à l'information des acquéreurs et des locataires sur les risques vient renforcer le formalisme de l'état de pollution des sols. Depuis le 1er janvier 2023, l'ERP doit mentionner le dernier arrêté pris par le préfet sur l'existence d'un SIS, la date d'élaboration, le numéro des parcelles concernées, ainsi que des dispositions réglementaires, tout en reprenant les informations à disposition dans le système d'information géographique (art R125-26 du Code de l'environnement).

Que signifient BASOL, BASIAS et CASIAS ?

➔ **BASOL** : BAse de données des sites et SOLs pollués (ou potentiellement pollués) par les activités industrielles appelant une action des pouvoirs publics, à titre préventif ou curatif.

➔ **BASIAS** : Base de données d'Anciens Sites Industriels et Activités de Service, réalisée essentiellement à partir des archives et gérée par le BRGM (Bureau de Recherches Géologiques et Minières). **Il faut souligner qu'une inscription dans BASIAS ne préjuge pas d'une éventuelle pollution à son endroit.**

➔ **CASIAS** : Carte des Anciens Sites Industriels et Activités de Service, présentant l'historique des activités industrielles ou de services que se sont succédé au cours du temps. **CASIAS ne préjuge pas d'une pollution effective des sols des établissements recensés.**

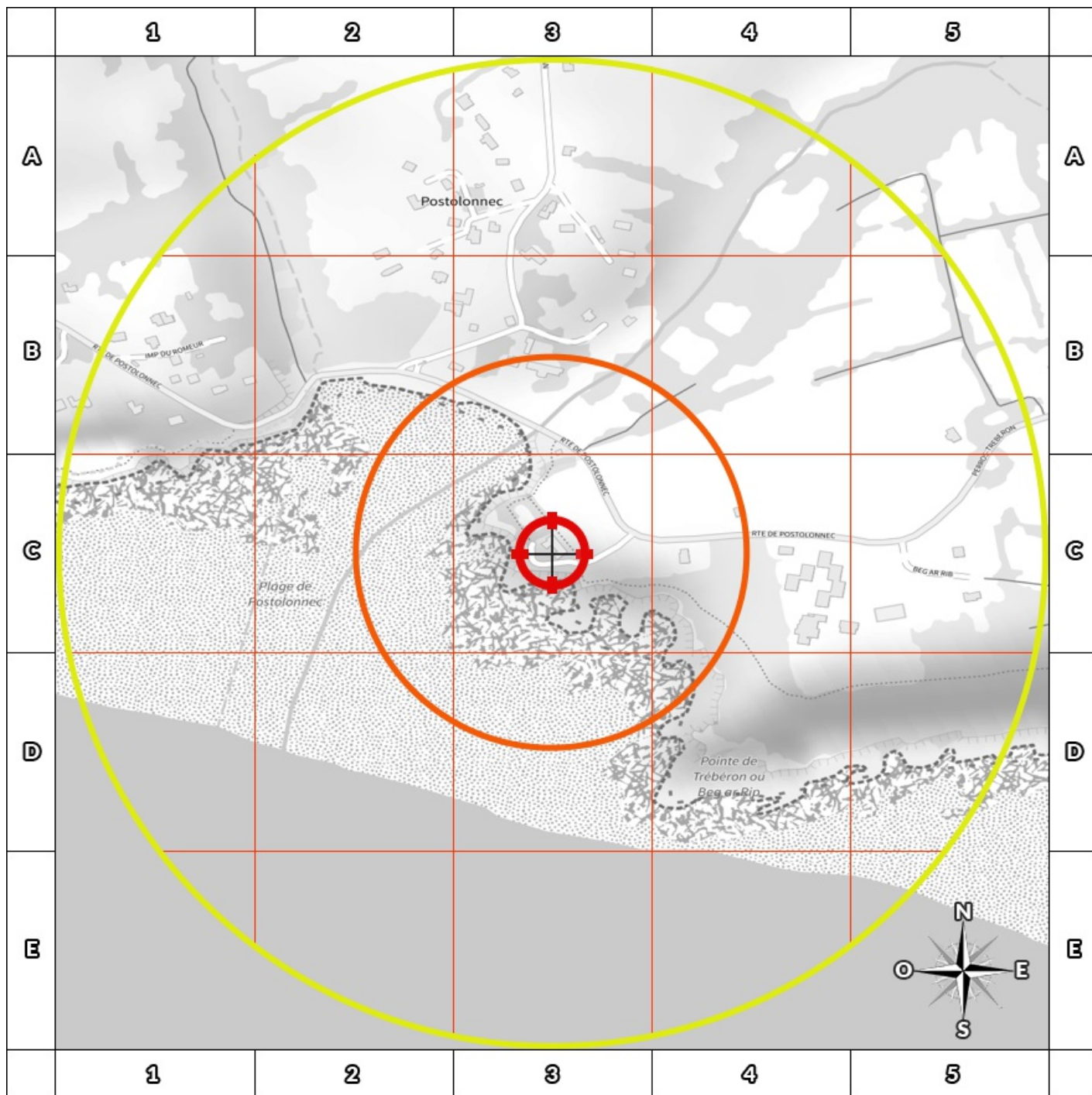
Que propose Media Immo ?

Media Immo vous transmet, à titre informatif, les informations actuellement disponibles et rendues publiques par l'Etat à travers les bases de données **BASOL** et **BASIAS**, et sur **CASIAS**.

Quels sont les risques si le vendeur ou le bailleur n'informe pas l'acquéreur ou le locataire ?

« À défaut et si une pollution constatée rend le terrain impropre à la destination précisée dans le contrat, **dans un délai de deux ans à compter de la découverte de la pollution**, l'acquéreur ou le locataire a le choix de demander la **résolution du contrat** ou, selon le cas, de **se faire restituer une partie du prix de vente ou d'obtenir une réduction du loyer**. L'acquéreur peut aussi demander la **réhabilitation du terrain aux frais du vendeur** lorsque le coût de cette réhabilitation ne paraît pas disproportionné par rapport au prix de vente ». (Extrait du Décret n°2015-1353 du 26 octobre 2015)

Cartographie des sites situés à moins de 200m du bien et à moins de 500m du bien



BASOL : BAse de données des sites et SOLs pollués (ou potentiellement pollués)

BASIAS en activité : Base de données d'Anciens Sites Industriels et Activités de Service

BASIAS dont l'activité est terminée : Base de données d'Anciens Sites Industriels et Activités de Service

BASIAS dont l'activité est inconnue : Base de données d'Anciens Sites Industriels et Activités de Service

Sites CASIAS : Carte des Anciens Sites Industriels et Activités de Service

Emplacement du bien

Zone de 200m autour du bien

Zone de 500m autour du bien

Retrouvez sur cette cartographie un inventaire des sites pollués (ou potentiellement pollués) situés à moins de 500m du bien représentés par les pictos et .

Chacun de ces pictos est détaillé sur la page suivante grâce à sa lettre et son numéro (A2, B4, ...) qui vous aideront à vous repérer sur la carte.

Le descriptif complet des sites CASIAS est consultable sur le site <https://georisques.gouv.fr/>.

Inventaire des sites BASOL / BASIAS situés à moins de 200m du bien et à moins de 500m du bien

Repère	Nom	Activité des sites situés à moins de 200m	Distance (Environ)
Aucun résultat à moins de 200m			

Repère	Nom	Activité des sites situés de 200m à 500m	Distance (Environ)
Aucun résultat de 200m à 500m			

Nom	Activité des sites non localisés
Aucun site non localisé	

Installations Classées pour la Protection de l'Environnement (ICPE)*



Réalisé en commande** par	Media Immo
Pour le compte de	FRED DIAGNOSTIC IMMO 29
Numéro de dossier	29021777_p01
Date de réalisation	12/03/2025

Localisation du bien	Postolonnec 29160 CROZON
Section cadastrale	HI 2
Altitude	17.19m
Données GPS	Latitude 48.237758 - Longitude -4.462069

Désignation du vendeur	Les Korrigan
Désignation de l'acquéreur	

RÉFÉRENCES

Seules sont concernées les ICPE suivies par les DREAL (Directions régionales de l'environnement, de l'aménagement et du logement) pour la majorité des établissements industriels et les DD(CS)PP (Directions départementales (de la cohésion sociale et) de la protection des populations) pour les établissements agricoles, les abattoirs et les équarrissages et certaines autres activités agroalimentaires, avec distinction en attribut du type d'ICPE (SEVESO, IPPC, Silo, Carrière, Autres), de l'activité principale et des rubriques de la nomenclature des installations classées pour lesquelles l'établissement industriel est autorisé.

GÉNÉALOGIE

Cette base contient les installations soumises à autorisation ou à enregistrement (en construction, en fonctionnement ou en cessation d'activité). Les données proviennent d'une extraction de la base de données fournie par le Ministère de l'écologie, du développement durable et de l'énergie (MEDDE) et la géolocalisation est effectuée sur la base des coordonnées Lambert indiquées dans l'extraction.

QUALITÉ DES DONNÉES

Le niveau de précision de la localisation indiqué en attribut pour chaque ICPE est variable ; Elles peuvent être localisées au Centre de la commune concernée, à l'adresse postale, à leurs coordonnées précises ou leur valeur initiale.

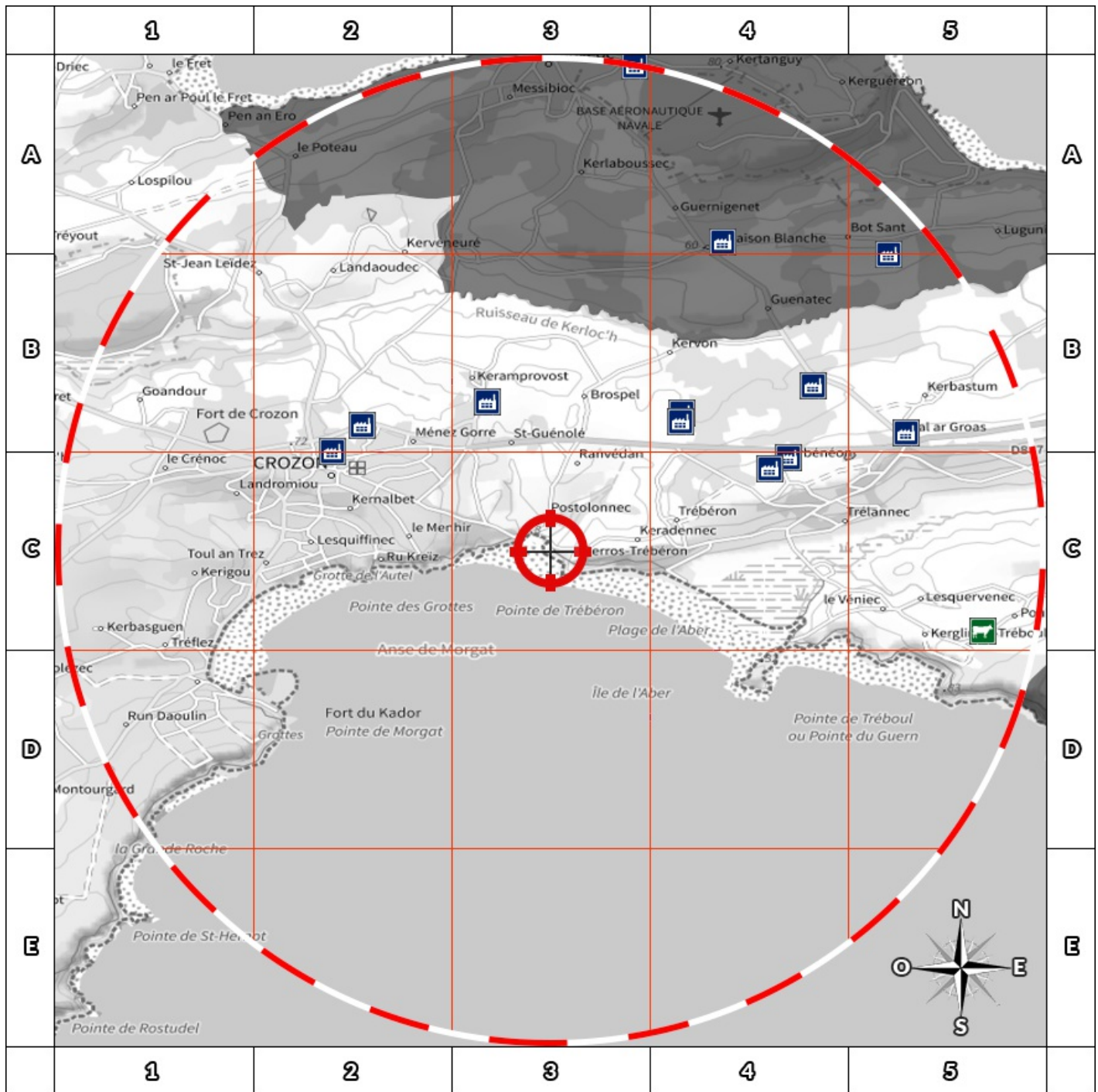
*** Ce présent document n'a pour but que de communiquer, A TITRE INFORMATIF, à les informations rendues publiques par l'Etat.**

**** Media Immo réalise, sous sa seule responsabilité, l'ICPE du client. Ceci sous couvert que les informations de localisation du bien transmises par le client soient exactes et que les informations obtenues sur les bases de données soient à jour.**

SOMMAIRE

Synthèse des Installations Classées pour la Protection de l'Environnement
Cartographie des ICPE
Inventaire des ICPE

Cartographie des ICPE Commune de CROZON (29160)
















2000m

- | | |
|---|---|
|  Usine Seveso |  Elevage de porc |
|  Usine non Seveso |  Elevage de bovin |
|  Carrière |  Elevage de volaille |
|  Emplacement du bien |  Zone de 500m autour du bien |

Retrouvez sur cette cartographie un inventaire des Installations Classées pour le Protection de l'Environnement situées à moins de 5000m du bien représentées par les pictos      et .

Chacun de ces pictos est détaillé sur la page suivante grâce à sa lettre et son numéro (A2, B4, ...) qui vous aideront à vous repérer sur la carte.

Inventaire des ICPE Commune de CROZON (29160)

Repère	Situation	Nom	Adresse	Etat d'activité Régime	Seveso Priorité Nationale
<i>ICPE situées à moins de 5000m du bien</i>					
	Valeur Initiale	RECYCLEURS BRETONS (LES) - CROZON	ZA de Kerdanvez 29160 Crozon	En exploitation avec titre INCONNU	Non Seveso NON
	Valeur Initiale	COSSEC SEBASTIEN	KERDANVEZ 29160 Crozon	En exploitation avec titre INCONNU	Non Seveso OUI
	Valeur Initiale	KERBENEON (GAEC de)	KERBENEON 29160 MORGAT	Inconnu INCONNU	Non Seveso NON
	Valeur Initiale	GAEC LE ROZIC	Kerbastum 29160 CROZON	Inconnu INCONNU	Non Seveso NON
	Valeur Initiale	GAEC LIOU AR MOR	KERBALIOU 29160 CROZON	En exploitation avec titre INCONNU	Non Seveso NON
	Valeur Initiale	GAEC DE TREMAIDIC	Tremaidic 29160 CROZON	Inconnu INCONNU	Non Seveso NON
	Valeur Initiale	GAEC DU GUERN	KERBALIOU 29160 CROZON	Inconnu INCONNU	Non Seveso NON
	Valeur Initiale	Communauté Communes PRESQU'ILE CROZON	Lieu-dit Kerdanvez 29160 CROZON	Inconnu INCONNU	Non Seveso NON
	Valeur Initiale	COLLAY RECUPERATION (Crozon)	Lieu-dit Goandour 29160 Crozon	Inconnu INCONNU	Non Seveso NON
	Valeur Initiale	LAGADEC (ISDI) Bronfez-Crozon	Lieu-dit Bronfez 29160 Crozon	En exploitation avec titre INCONNU	Non Seveso NON
	Valeur Initiale	CCPCROZON-AULNE MARITIME	ZA de Kerdanvez 29160 Crozon	Inconnu INCONNU	Non Seveso NON
	Valeur Initiale	CCCPC-AULNE MARITIME	ZA de Kerdanvez 29160 Crozon	En exploitation avec titre INCONNU	Non Seveso NON
	Valeur Initiale	CROZONDIS - Centre LECLERC	Centre Commercial LECLERC Penandreff 29160 Crozon	Inconnu INCONNU	Non Seveso NON

Nom	Adresse	Etat d'activité Régime	Seveso Priorité Nationale
<i>ICPE situées à plus de 5000m du bien</i>			
EARL MANOIR DES HOUDI	RUNAVEL 29160 CROZON	Inconnu INCONNU	Non Seveso NON
GAEC MILLOUR	HIRGARS 29160 MORGAT	Inconnu INCONNU	Non Seveso NON
GAEC LE BERRE	KERBERLIVIT 29160 MORGAT	En exploitation avec titre INCONNU	Non Seveso NON

Etat des nuisances sonores aériennes

En application des articles L 112-3 et L 112-9 du Code de l'Urbanisme



Réalisé en commande* par	Media Immo
Pour le compte de	FRED DIAGNOSTIC IMMO 29
Numéro de dossier	29021777_p01
Date de réalisation	12/03/2025

Localisation du bien	Postolonnec 29160 CROZON
Section cadastrale	HI 2
Altitude	17.19m
Données GPS	Latitude 48.237758 - Longitude -4.462069

Désignation du vendeur	Les Korrigan
Désignation de l'acquéreur	

* Media Immo réalise, sous sa seule responsabilité, l'ENSA du client. Ceci sous couvert que les informations de localisation du bien transmises par le client soient exactes et que les informations obtenues sur les bases de données soient à jour.

EXPOSITION DE L'IMMEUBLE AU REGARD D'UN OU PLUSIEURS PLANS D'EXPOSITION AU BRUIT

Non exposé	HI 2
------------	------

SOMMAIRE

Synthèse de votre Etat des Nuisances Sonores Aériennes
Imprimé Officiel (feuille rose/violette)
Cartographie
Prescriptions d'Urbanisme applicables dans les zones de bruit des Aérodomes

Etat des nuisances sonores aériennes

En application des articles L 112-3 et L 112-9 du Code de l'Urbanisme

Les zones de bruit des plans d'exposition au bruit constituent des servitudes d'urbanisme (art. L. 112-3 du code de l'urbanisme) et doivent à ce titre être notifiées à l'occasion de toute cession, location ou construction immobilière.

Cet état est établi sur la base des informations mises à disposition par arrêté préfectoral n° _____ du _____ mis à jour le _____

Adresse de l'immeuble : Postolonnec 29160 CROZON
Cadastre : HI 2

Situation de l'immeuble au regard d'un ou plusieurs plans d'exposition au bruit (PEB)

■ L'immeuble est situé dans le périmètre d'un PEB 1 oui non

révisé approuvé date _____
1 si oui, nom de l'aérodrome :

> L'immeuble est concerné par des prescriptions de travaux d'insonorisation 2 oui non

2 si oui, les travaux prescrits ont été réalisés oui non

■ L'immeuble est situé dans le périmètre d'un autre PEB 1 oui non

révisé approuvé date _____
1 si oui, nom de l'aérodrome :

Situation de l'immeuble au regard du zonage d'un plan d'exposition au bruit

> L'immeuble se situe dans une zone de bruit d'un plan d'exposition au bruit définie comme :
zone A ¹ forte zone B ² forte zone C ³ modérée zone D ⁴

¹ (intérieur de la courbe d'indice Lden 70)

² (entre la courbe d'indice Lden 70 et une courbe choisie entre Lden 65 et 62)

³ (entre la limite extérieure de la zone B et la courbe d'indice Lden choisie entre 57 et 55)

⁴ (entre la limite extérieure de la zone C et la courbe d'indice Lden 50). Cette zone n'est obligatoire que pour les aérodromes mentionnés au I de l'article 1609 quater viciés A du code général des impôts (et sous réserve des dispositions de l'article L. 112-9 du code de l'urbanisme pour les aérodromes dont le nombre de créneaux horaires attribuables fait l'objet d'une limitation réglementaire sur l'ensemble des plages horaires d'ouverture).

Nota bene : Lorsque le bien se situe sur 2 zones, il convient de retenir la zone de bruit la plus importante.

Documents de référence permettant la localisation de l'immeuble au regard des nuisances prises en compte

Consultation en ligne sur <https://www.geoportail.gouv.fr/donnees/plan-dexposition-au-bruit-peb>
Plan disponible en Prefecture et/ou en Mairie de CROZON

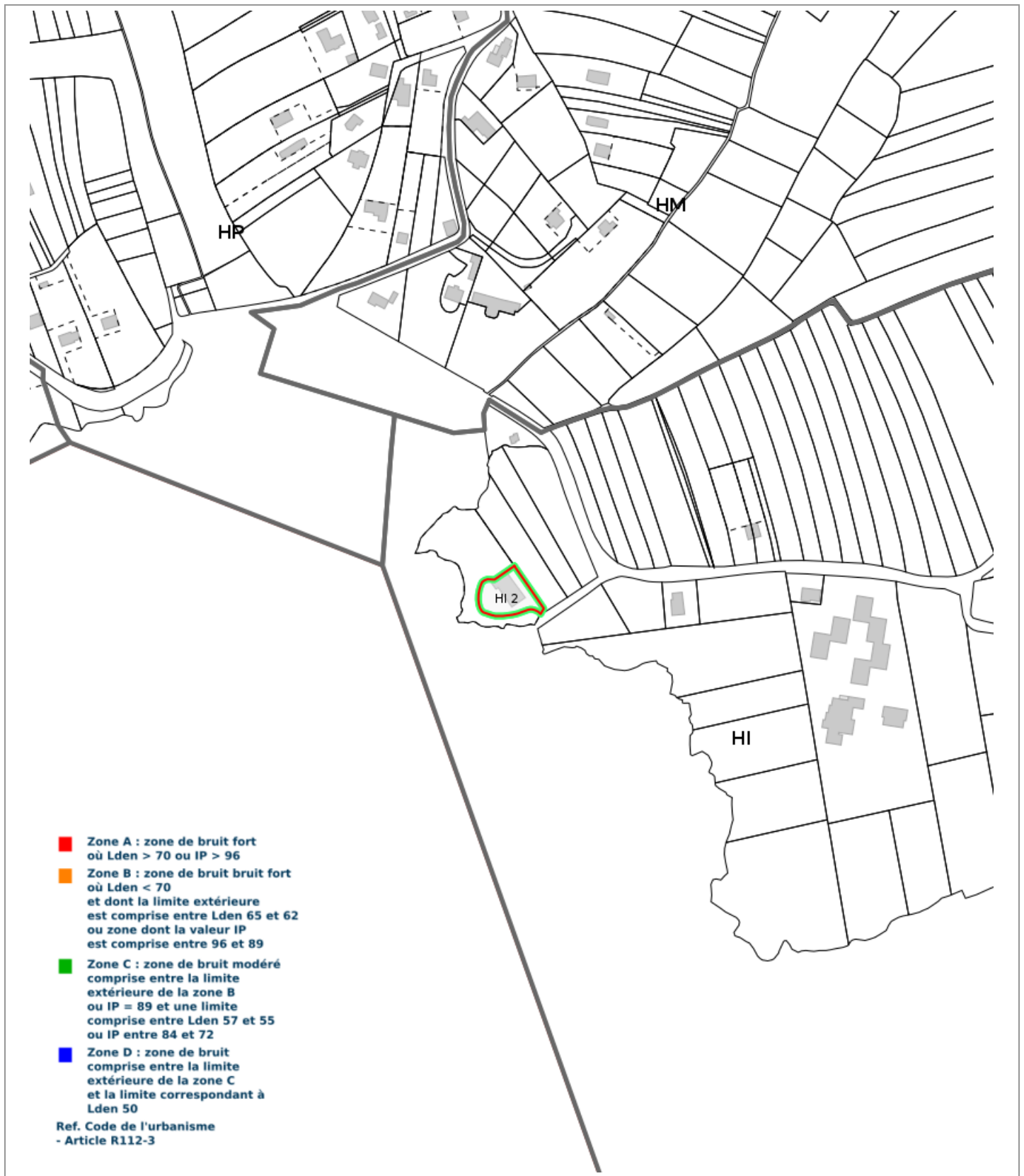
Vendeur - Acquéreur

Vendeur	Les Korrigan		
Acquéreur			
Date	12/03/2025	Fin de validité	12/09/2025

Cet état, à remplir par le vendeur ou le bailleur, est destiné à être intégré au dossier de diagnostics technique - DDT (annexé, selon le cas, à la promesse de vente ou, à défaut de promesse, à l'acte authentique de vente et au contrat de location ou annexé à ces actes si la vente porte sur un immeuble non bâti) et à être annexé à l'acte authentique de vente et, le cas échéant, au contrat préliminaire en cas de vente en l'état futur d'achèvement.

Information sur les nuisances sonores aériennes. Pour en savoir plus, consultez le site Internet du ministère de la transition écologiques et solidaire <https://www.ecologie-solidaire.gouv.fr/>

Cartographie du Plan d'Exposition au Bruit



Prescriptions d'Urbanisme applicables dans les zones de bruit des Aéroports



PRESCRIPTIONS D'URBANISME APPLICABLES DANS LES ZONES DE BRUIT DES AERODROMES

CONSTRUCTIONS NOUVELLES	ZONE A	ZONE B	ZONE C	ZONE D
Logements nécessaires à l'activité de l'aérodrome, hôtels de voyageurs en transit				
Logements de fonction nécessaires aux activités industrielles ou commerciales admises dans la zone	dans les secteurs déjà urbanisés			
Immeubles d'habitation directement liés ou nécessaires à l'activité agricole	dans les secteurs déjà urbanisés			
Immeubles d'habitation directement liés ou nécessaires à l'activité aéronautique	s'ils ne peuvent être localisés ailleurs			
Constructions à usage industriel, commercial et agricole	s'ils ne risquent pas d'entraîner l'implantation de population permanente			
Equipements publics ou collectifs	s'ils sont nécessaires à l'activité aéronautique ou indispensables aux populations existantes			
Maisons d'habitation individuelles non groupées			si secteur d'accueil déjà urbanisé et desservi par équipements publics sous réserve d'un faible accroissement de la capacité d'accueil	
Immeubles collectifs à usage d'habitation				
Habitat groupé (lotissement, ...) parcs résidentiels de loisirs				

HABITAT EXISTANT	ZONE A	ZONE B	ZONE C	ZONE D
Opérations de rénovation, de réhabilitation, d'amélioration, d'extension mesurée ou de reconstruction des constructions existantes	sous réserve de ne pas accroître la capacité d'accueil d'habitants exposés aux nuisances			
Opérations de réhabilitation et de réaménagement urbain pour permettre le renouvellement urbain des quartiers ou villages existants			si elles n'entraînent pas d'augmentation de la population soumise aux nuisances sonores	

CONSTRUCTIONS NOUVELLES ET HABITAT EXISTANT		
autorisé sous réserve de mesures d'isolation acoustique	autorisé sous conditions	Non autorisé

© DGAC 2004

ATTESTATION SUR L'HONNEUR réalisée pour le dossier n° **29021777_p01** relatif à l'immeuble bâti visité situé au : Postolonnec 29160 CROZON.

Je soussigné, **RAMPON GUILLAUME**, technicien diagnostiqueur pour la société **FRED DIAGNOSTIC IMMO 29** atteste sur l'honneur être en situation régulière au regard de l'article L.271-6 du Code de la Construction, à savoir :

- Disposer des compétences requises pour effectuer les états, constats et diagnostics composant le dossier, ainsi qu'en atteste mes certifications de compétences :

Prestations	Nom du diagnostiqueur	Entreprise de certification	N° Certification	Echéance certif
Amiante TVX	RAMPON GUILLAUME	ABCIDIA CERTIFICATION	23-2318	05/12/2030 (Date d'obtention : 27/02/2024)
DPE sans mention	RAMPON GUILLAUME	ABCIDIA CERTIFICATION	23-2318	11/01/2031 (Date d'obtention : 12/01/2024)
Plomb	RAMPON GUILLAUME	ABCIDIA CERTIFICATION	23-2318	11/12/2030 (Date d'obtention : 12/12/2023)
Gaz	RAMPON GUILLAUME	ABCIDIA CERTIFICATION	23-2318	05/12/2030 (Date d'obtention : 06/12/2023)
Electricité	RAMPON GUILLAUME	ABCIDIA CERTIFICATION	23-2318	05/12/2030 (Date d'obtention : 06/12/2023)
Amiante	RAMPON GUILLAUME	ABCIDIA CERTIFICATION	23-2318	05/12/2030 (Date d'obtention : 06/12/2023)

- Avoir souscrit à une assurance (AXA n° 10592956604 valable jusqu'au 31/12/2025) permettant de couvrir les conséquences d'un engagement de ma responsabilité en raison de mes interventions.
- N'avoir aucun lien de nature à porter atteinte à mon impartialité et à mon indépendance ni avec le propriétaire ou son mandataire, ni avec une entreprise pouvant réaliser des travaux sur les ouvrages, installations ou équipements pour lesquels il m'est demandé d'établir les états, constats et diagnostics composant le dossier.
- Disposer d'une organisation et des moyens (en matériel et en personnel) appropriés pour effectuer les états, constats et diagnostics composant le dossier.

Fait à BRIEC , le **20/03/2025**

Signature de l'opérateur de diagnostics :



Article L271-6 du Code de la Construction et de l'habitation

« Les documents prévus aux 1° à 4° et au 6° de l'article L. 271-4 sont établis par une personne présentant des garanties de compétence et disposant d'une organisation et de moyens appropriés. Cette personne est tenue de souscrire une assurance permettant de couvrir les conséquences d'un engagement de sa responsabilité en raison de ses interventions. Elle ne doit avoir aucun lien de nature à porter atteinte à son impartialité et à son indépendance ni avec le propriétaire ou son mandataire qui fait appel à elle, ni avec une entreprise pouvant réaliser des travaux sur les ouvrages, installations ou équipements pour lesquels il lui est demandé d'établir l'un des documents mentionnés au premier alinéa. Un décret en Conseil d'Etat définit les conditions et modalités d'application du présent article. »

Article L271-3 du Code de la Construction et de l'Habitation

« Lorsque le propriétaire charge une personne d'établir un dossier de diagnostic technique, celle-ci lui remet un document par lequel elle atteste sur l'honneur qu'elle est en situation régulière au regard des articles L.271-6 et qu'elle dispose des moyens en matériel et en personnel nécessaires à l'établissement des états, constats et diagnostics composant le dossier. »



ATTESTATION

D'ASSURANCE RESPONSABILITE CIVILE Contrat n: 10592956604

Responsabilité civile Professionnelle
Diagnosticteur technique immobilier

Nous, soussignés, AXA FRANCE IARD S.A., Société d'Assurance dont le Siège Social est situé 313 Terrasses de l'Arche – 92727 NANTERRE Cédex, attestons que :

STE FRED DIAGNOSTIC IMMO 29

**42 RUE ST MAUDET
29510 BRIEC**

Contrat : 10592956604/286

A adhéré par l'intermédiaire de **LSN Assurances, 39 rue Mstislav Rostropovitch 75815 Paris cedex 17**, au contrat d'assurance Responsabilité Civile Professionnelle n°**10592956604**,

Garantissant les conséquences pécuniaires de la **Responsabilité Civile Professionnelle** de la société de Diagnostic Technique en Immobilier désignée ci-dessus dans le cadre des activités listées ci-après, ***sous réserve qu'elles soient réalisées par des personnes disposant des certificats de compétence en cours de validité exigés par la réglementation et des attestations de formation, d'Accréditation, d'Agrément au sens contractuel.***

Le montant de la garantie Responsabilité Civile Professionnelle est fixé à :

500 000,00€ par sinistre et 1 000 000,00€ par année d'assurance.

LA PRESENTE ATTESTATION EST VALABLE POUR LA PERIODE DU 01/01/2024 AU 31/12/2025 INCLUS SOUS RESERVE DES POSSIBILITES DE SUSPENSION OU DE RESILIATION EN COURS D'ANNEE D'ASSURANCE POUR LES CAS PREVUS PAR LE CODE DES ASSURANCES OU PAR LE CONTRAT.

LA PRESENTE ATTESTATION NE PEUT ENGAGER L'ASSUREUR AU DELA DES LIMITES, DES CLAUSES ET DES CONDITIONS DU CONTRAT AUXQUELLES ELLE SE REFERE.

Fait à NANTERRE le 16/01/2025
Pour servir et valoir ce que de droit.
POUR L'ASSUREUR :
LSN, par délégation de signature :


LSN Assurances
39 rue Mstislav Rostropovitch
CS 40020 - 75017 PARIS
RCS Paris 306 123 009 - N°ORIAS 07 000 473

AXA France IARD SA

Société anonyme au capital de 214 799 030 Euros

Siège social : 313, Terrasses de l'Arche - 92727 Nanterre Cedex 722 057 460 R.C.S. Nanterre

Entreprise régie par le Code des assurances - TVA intracommunautaire n° FR 14 722 057 460

Opérations d'assurances exonérées de TVA - art. 261-C CGI - sauf pour les garanties portées par AXA Assistance

Liste des activités garanties

Sous réserve de disposer des certificats de compétence en cours de validité exigés par la réglementation et des attestations de formation, d'Accréditation, d'Agrément au sens contractuel. (C = certification de compétence / F = attestation de formation / AC = accréditation / A = Agrément).

CATEGORIE 1 couvrant les activités couramment exercées par les diagnostiqueurs immobiliers.

- Diagnostic de performance énergétique (DPE) (DPE sans mention), C
- Diagnostic de performance énergétique des maisons individuelles (DPE sans mention), C
- Constat de risque d'exposition au plomb (CREP) (plomb sans mention), C
- Etat mentionnant la présence ou l'absence de matériaux ou produits contenant de l'amiante (amiante sans mention), C
- Contrôle périodique de l'amiante (amiante sans mention), C
- Dossier technique amiante (amiante sans mention), C
- Etat relatif à la présence de termites dans le bâtiment, C
- Etat parasite, insectes xylophages et champignons lignivores dont Mérule, **C termites et F Termites ou F Insectes Xylophages et champignons lignivores pour les non certifiés Termites.**
- Diagnostic Mérule F (car non pris en compte dans la certification Termites)
- L'état de l'installation intérieure de gaz, C
- L'état de l'installation intérieure d'électricité, C
- L'état d'installation d'assainissement non collectif, F
- Assainissement collectif, F
- L'état des risques et des pollutions (ERP),
- L'Etat des risques réglementés pour l'information des acquéreurs et des locataires (ERRIAL),
- L'information sur la présence d'un risque de mérule,
- Certificats de surface – Bien à la vente (Loi Carrez), F
- Certificats de surface – Bien à la location (Loi Boutin), F
- Vérifications de conformité de la sécurité des piscines,
- Document Unique d'évaluation des risques pour syndics de copropriété,
- Diagnostic humidité,
- Etats des lieux locatifs (des parties privatives),
- Assistance à la livraison de biens neufs,
- Activité de vente et/ou installation des détecteurs avertisseurs autonomes de fumée (DAAF) **sans travaux d'électricité et sans maintenance,**
- Certificat de logements décents, Normes d'habitabilité [notamment dans le cadre des dispositifs spéciaux de type de Robien, Scellier, Prêts conventionnés – prêts à taux zéro –, F
- Délivrance de l'attestation de prise en compte de la RT 2012. C (DPE sans mention)
- DPE en vue de l'obtention d'un Prêt à taux zéro (DPE sans mention), C
- Vérification de l'installation électrique du logement dans le cadre du télétravail, C
- Le carnet d'information du logement (CIL),
- Les Plans et Croquis de l'Avant-Projet Sommaire (APS), **à l'exception de toute activité de conception et de réalisation de travaux**
- L'état des arrêtés pris au titre de la police de la sécurité et de la salubrité des immeubles, locaux et installations (titre Ier du livre V du CCH),
- Certificat attestant la conformité de l'appareil de chauffage au bois aux règles d'installation et d'émission fixées par le représentant de l'Etat dans le département.
- Mesurage de la surface au sol des locaux tertiaires, F
- Audit énergétique, C

AXA France IARD SA

Société anonyme au capital de 214 799 030 Euros

Siège social : 313, Terrasses de l'Arche - 92727 Nanterre Cedex 722 057 460 R.C.S. Nanterre

Entreprise régie par le Code des assurances - TVA intracommunautaire n° FR 14 722 057 460

Opérations d'assurances exonérées de TVA - art. 261-C CGI - sauf pour les garanties portées par AXA Assistance

CATEGORIE 2 couvrant les activités suivantes EN SUS des activités de la catégorie 1

- Audit énergétique pour copropriété, **F**
- Diagnostic de performance énergétique (DPE) (DPE avec mention), **C**
- DPE projeté pour les Maisons individuelles (sans mention)
- DPE projeté pour les immeubles collectifs (avec mention)
- Diagnostic de risque d'intoxication au plomb dans les peintures (DRIPP) (plomb avec mention), **C**
- Constat après travaux Plomb, **C** (sans mention)
- Diagnostic de mesures surfaciques des poussières de plomb, **C** (sans mention)
- Recherche de plomb avant travaux, avant démolition (CREP avec ou sans mention), **C**
- Diagnostic du plomb dans l'eau,
- Contrôle périodique de l'amiante (amiante avec mention), **C**
- Constat visuel amiante de première et seconde restitution après travaux, **C** (amiante avec mention),
- Dossier technique amiante (amiante avec mention), **C**
- Diagnostic amiante avant démolition, **C** (avec mention)
- Diagnostic amiante avant travaux (RAAT), **F SS4** et quantification du volume de matériaux et produits contenant de l'amiante, **F**
- Bilans thermiques : par infiltrométrie et ou thermographie infrarouge,
- Réalisation de tests d'infiltrométrie et ou thermographie infrarouge selon le cahier des charges RT 2012, **F**
- Légionellose **sauf exclusions ci-après**,
- Diagnostic accessibilité handicapé dans les établissements recevant du public, (ERP, IOP, Y), **F**
- Diagnostic radon, **F**
- Dépistage radon, **A** (Autorité de Sûreté Nucléaire)
- Calcul des millièmes de copropriété et état descriptif de division. **F**
- Diagnostic Technique Global (DTG), **F BAC+3** dans le domaine Technique du Bâtiment ou **VAE équivalente, sous les réserves suivantes** :
 - L'adhérent exerce le diagnostic technique global tel que prévu par l'article L 731-1 du code de la construction et de l'habitation,
 - L'adhérent dispose des compétences prévues par le décret 2016-1965 du 28 décembre 2016,
 - Dont l'activité ne peut **en aucun cas** être assimilable à une mission de maîtrise d'œuvre.
- Projet de Plan Pluriannuel des Travaux du bâtiment, **F BAC+3** dans le domaine Technique du Bâtiment ou **VAE équivalente**.

Cette activité ne peut **en aucun cas** être assimilable à une mission de maîtrise d'œuvre.

Dans le cas contraire, aucune garantie ne sera accordée.



**La certification de compétence de personnes physiques
est attribuée par ABCIDIA CERTIFICATION à**

RAMPON Guillaume

sous le numéro 23-2318

Cette certification concerne les spécialités de diagnostics immobiliers suivantes

<input checked="" type="checkbox"/>	Amiante Avec Mention	Prise d'effet : 27/02/2024	Validité : 05/12/2030
-	[Arrêté du 24 décembre 2021 définissant les critères de certification des opérateurs de diagnostic technique]		
<input checked="" type="checkbox"/>	DPE sans mention	Prise d'effet : 12/01/2024	Validité : 11/01/2031
-	[arrêté du 20 juillet 2023 définissant les critères de certification des diagnostiqueurs intervenant dans le domaine du diagnostic de performance énergétique]		
<input checked="" type="checkbox"/>	Plomb Crep	Prise d'effet : 12/12/2023	Validité : 11/12/2030
-	[Arrêté du 24 décembre 2021 définissant les critères de certification des opérateurs de diagnostic technique]		
<input checked="" type="checkbox"/>	GAZ	Prise d'effet : 06/12/2023	Validité : 05/12/2030
-	[Arrêté du 24 décembre 2021 définissant les critères de certification des opérateurs de diagnostic technique]		
<input checked="" type="checkbox"/>	Electricite	Prise d'effet : 06/12/2023	Validité : 05/12/2030
-	[Arrêté du 24 décembre 2021 définissant les critères de certification des opérateurs de diagnostic technique]		
<input checked="" type="checkbox"/>	Amiante Sans Mention	Prise d'effet : 06/12/2023	Validité : 05/12/2030
-	[Arrêté du 24 décembre 2021 définissant les critères de certification des opérateurs de diagnostic technique]		
<input checked="" type="checkbox"/>	Termites Metropole	Prise d'effet : 25/10/2023	Validité : 24/10/2030
-	[Arrêté du 24 décembre 2021 définissant les critères de certification des opérateurs de diagnostic technique]		



Accréditation
N° 4-0540
portée disponible sur
www.cofrac.fr

Le maintien des dates mentionnées ci-dessus est conditionné à la bonne exécution des opérations de surveillance
Certification délivrée selon le dispositif particulier de certification de diagnostic immobilier
PRO 06



Véronique DELMAY
Gestionnaire des certifiés

ABCIDIA CERTIFICATION - Domaine de Saint Paul - Bat: A6 - 4e étage - BAL N° 60011
102, route de Limours - 78470 Saint-Rémy-lès-Chevreuse
01 30 85 25 71 – www.abcidia-certification.fr
ENR20 V10 du 02 décembre 2021