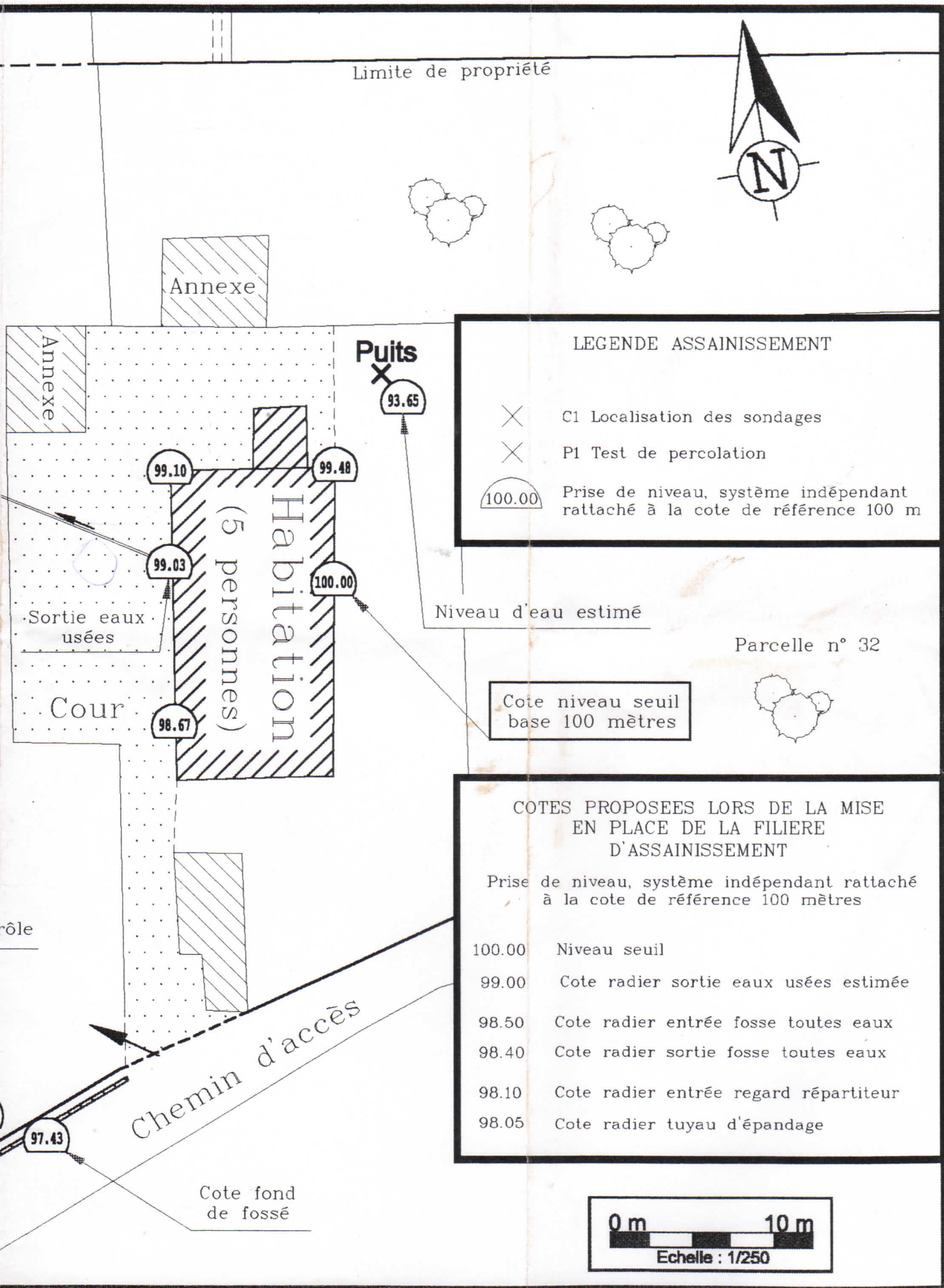


Figure 2 : Proposition d'implantation de la filière d'assainissement



Limite de propriété



Annexe

Annexe

Puits
X
93.65

LEGENDE ASSAINISSEMENT

- X C1 Localisation des sondages
- X P1 Test de percolation
- (100.00) Prise de niveau, système indépendant rattaché à la cote de référence 100 m

Habitation
(5 personnes)

Cour

Sortie eaux usées

99.10

99.03

99.48

100.00

98.67

Niveau d'eau estimé

Parcelle n° 32

Cote niveau seuil
base 100 mètres

COTES PROPOSEES LORS DE LA MISE EN PLACE DE LA FILIERE D'ASSAINISSEMENT

Prise de niveau, système indépendant rattaché à la cote de référence 100 mètres


100.00	Niveau seuil
99.00	Cote radier sortie eaux usées estimée
98.50	Cote radier entrée fosse toutes eaux
98.40	Cote radier sortie fosse toutes eaux
98.10	Cote radier entrée regard répartiteur
98.05	Cote radier tuyau d'épandage

ôle

Chemin d'accès

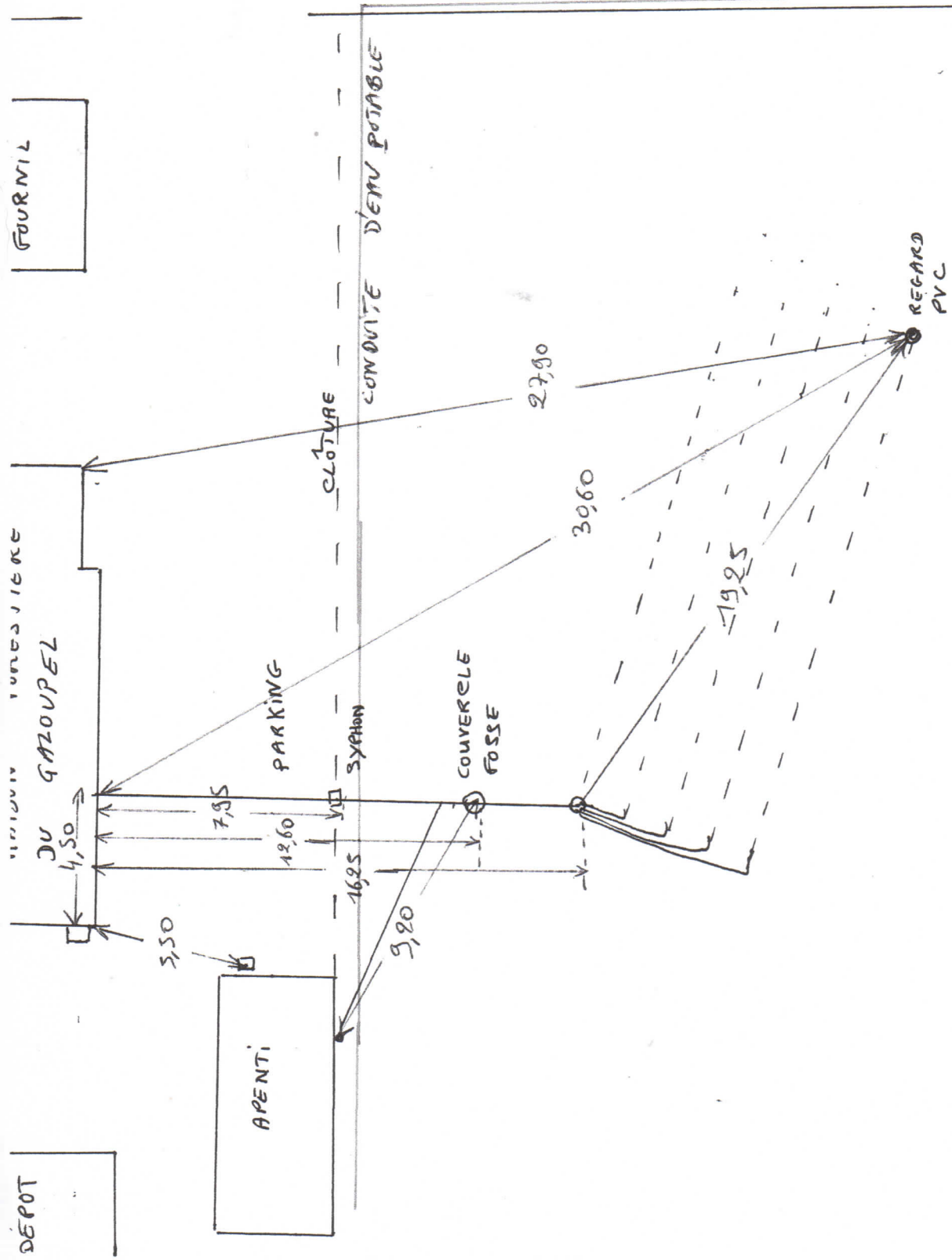
Cote fond de fossé

97.43



ENTREPRISE
NORIN
MAÇONNERIE

CHENIN FORESTIER DE LA PENTIÈRE



MAISON FORESTIÈRE DU GALOUPPEL - ASSAINISSEMENT AUTONOME

RÉALISATION ENTREPRISE DAUGUET LECOUSSE - JUIN 2007