



Mme LIBERT Jacqueline Service des majeurs protégés.  
Mme LUTUN  
72 rue de Quesnoy  
59560 COMINES

RONCQ, le 30/10/2023

Nos Références : **23/10/1054**

**Objet : Envoi des résultats des diagnostics immobiliers**

Madame, Monsieur,

Nous vous prions de bien vouloir trouver ci-joint le(s) rapport(s) établis suite à la réalisation d'une prestation sur le bien désigné ci-dessous :


Désignation du ou des bâtiments	Désignation du propriétaire
<i>Localisation du ou des bâtiments :</i> Département : ..... <b>Nord</b> Adresse : ..... <b>10 rue Maurice Ravel</b> Commune : ..... <b>59223 RONCQ</b> <b>Section cadastrale AT, Parcelle(s) n° 63</b> Désignation et situation du ou des lot(s) de copropriété : <b>Ce bien ne fait pas partie d'une copropriété</b>	Désignation du client : Nom et prénom : ..... <b>Service des majeurs protégés.</b> <b>Mme LUTUN - Mme LIBERT</b> <b>Jacqueline</b> Adresse : ..... <b>72 rue de Quesnoy</b> <b>59560 COMINES</b>

Objet de la mission :		
<input checked="" type="checkbox"/> Constat amiante avant-vente	<input checked="" type="checkbox"/> Métrage (Surface Habitable)	<input checked="" type="checkbox"/> Diag. Installations Electricité
<input checked="" type="checkbox"/> Etat des Risques et Pollutions	<input checked="" type="checkbox"/> Diag. Installations Gaz	<input checked="" type="checkbox"/> Diagnostic de Performance Energétique

Si les numéros de lot des biens n'ont pas été indiqués faute de présentation du titre de propriété, veuillez les préciser. (Désignation du bâtiment). Il est rappelé qu'il appartient au propriétaire, à réception du rapport, de vérifier l'exactitude des mentions concernant la matérialité et la composition des lieux ainsi que de s'assurer que la totalité des pièces composant l'immeuble a été examinée et de signaler tout manquement. Avant toute signature de compromis de vente, de bail, d'acte définitif ..., nous contacter pour vérifier si votre ERP est bien à jour (et ce même si l'ERP à moins de 6 mois), afin de pouvoir l'actualiser. Ne pouvant connaître ces dates de signature, veuillez-nous en informer au préalable.

Nous restons à votre disposition pour toute information ou action complémentaire.

En vous remerciant pour votre confiance, recevez, Madame, Monsieur, l'expression de nos sentiments dévoués.

  
DIAGNOSTICS LV  
17 Allée des Ormes 59223 Roncq  
Tél : 06 87 13 25 70  
Directeur : M. 841 00017 R.C.S Lille Métropole



# Dossier de Diagnostics Techniques

Numéro de dossier : 23/10/1054

Date du repérage : 30/10/2023



## Désignation du ou des bâtiments

Localisation du ou des bâtiments :

Département : ..... Nord

Adresse : ..... 10 rue Maurice Ravel

Commune : ..... 59223 RONCQ

Section cadastrale AT, Parcelle(s) n° 63

Désignation et situation du ou des lot(s) de copropriété :

Ce bien ne fait pas partie d'une copropriété

Périmètre de repérage :

## Désignation du propriétaire

Désignation du client :

Nom et prénom : ..... Service des majeurs protégés. Mme  
LUTUN - Mme LIBERT Jacqueline

Adresse : ..... 72 rue de Quesnoy  
59560 COMINES

## Objet de la mission :

Constat amiante avant-vente

Métrage (Surface Habitable)

Diag. Installations Electricité

Etat des Risques et Pollutions

Diag. Installations Gaz

Diagnostic de Performance Energétique



## Résumé de l'expertise n° 23/10/1054

Cette page de synthèse ne peut être utilisée indépendamment du rapport d'expertise complet.



### Désignation du ou des bâtiments

Localisation du ou des bâtiments :

Adresse : ..... **10 rue Maurice Ravel**

Commune : ..... **59223 RONCQ**

**Section cadastrale AT, Parcelle(s) n° 63**

Désignation et situation du ou des lot(s) de copropriété :


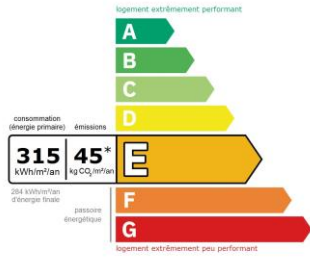
**Ce bien ne fait pas partie d'une copropriété**

Périmètre de repérage : .....

Prestations	Conclusion
Etat Amiante	Dans le cadre de la mission, il n'a pas été repéré de matériaux et produits susceptibles de contenir de l'amiante.
Gaz	L'installation comporte des anomalies de type A2 qui devront être réparées dans les meilleurs délais. (norme 2022)
Etat des Risques et Pollutions	<p>L'Etat des Risques délivré par Activ'Expertise France en date du 30/10/2023 fait apparaître que la commune dans laquelle se trouve le bien fait l'objet d'un arrêté préfectoral en date du 23/07/2020 en matière d'obligation d'Information Acquéreur Locataire sur les Risques Naturels, Miniers et Technologiques.</p> <p>Selon les informations mises à disposition dans le Dossier Communal d'Information, le BIEN est ainsi concerné par :</p> <ul style="list-style-type: none"> <li>- Le risque Inondation Par ruissellement et coulée de boue et par la réglementation du PPRn Inondation approuvé le 10/10/2019 Des prescriptions de travaux existent selon la nature de l'immeuble ou certaines conditions caractéristiques.- Le risque sismique (niveau 2, sismicité Faible) et par la réglementation de construction parasismique EUROCODE 8.</li> </ul> <p>Le bien se situe dans une zone réglementée du risque retrait-gonflement des argiles (L.132-4 du Code de la construction et de l'habitation). Dans le cas d'un projet construction, conformément aux articles L.132-5 à L.132-9 du Code de la construction et de l'habitation, avant la conclusion de tout contrat ayant pour objet des travaux de construction ou la maîtrise d'œuvre d'un ou de plusieurs immeubles à usage d'habitation ou à usage professionnel et d'habitation ne comportant pas plus de deux logements, le maître d'ouvrage transmet une étude géotechnique de conception aux personnes réputées constructeurs de l'ouvrage, au sens de l'article 1792-1 du code civil.</p> <p>Le bien ne se situe pas dans une zone d'un Plan d'Exposition au Bruit.</p>



	<p>Consommation conventionnelle : 315 kWh ep/m<sup>2</sup>.an (Classe E)          Estimation des émissions : 45 kg eqCO<sub>2</sub>/m<sup>2</sup>.an (Classe D)          Estimation des coûts annuels : entre 2 050 € et 2 820 € par an, prix moyens des énergies indexés au 1er janvier 2021          Méthode : 3CL-DPE 2021          N° ADEME : 2359E3686046J</p>
Electricité	L'installation intérieure d'électricité comporte une ou des anomalies pour laquelle ou lesquelles il est vivement recommandé d'agir afin d'éliminer les dangers qu'elle(s) présente(nt).
Mesurage (surface Habitable)	<p>Superficie habitable totale : 115,67 m<sup>2</sup>          Surface au sol totale : 147,14 m<sup>2</sup></p>



# Rapport de mission de repérage des matériaux et produits contenant de l'amiante pour l'établissement du constat établi à l'occasion de la vente d'un immeuble bâti (listes A et B de l'annexe 13-9 du Code de la Santé publique)



Numéro de dossier : **23/10/1054**  
Date du repérage : 30/10/2023

## Références réglementaires et normatives

Textes réglementaires	Articles L 271-4 à L 271-6 du code de la construction et de l'habitation, Art. L. 1334-13, R. 1334-20 et 21 , R. 1334-23 et 24, Annexe 13.9 du Code de la Santé Publique; Arrêtés du 12 décembre 2012 et 26 juin 2013, décret 2011-629 du 3 juin 2011, arrêté du 1 <sup>er</sup> juin 2015.
Norme(s) utilisée(s)	Norme NF X 46-020 d'Août 2017 : Repérage des matériaux et produits contenant de l'amiante dans les immeubles bâtis

## Immeuble bâti visité

Adresse	Rue : ..... <b>10 rue Maurice Ravel</b> Bât., escalier, niveau, appartement n°, lot n°: <b>Ce bien ne fait pas partie d'une copropriété</b> Code postal, ville : .. <b>59223 RONCQ</b> <b>Section cadastrale AT, Parcelle(s) n° 63</b>
Périmètre de repérage :	.....
Type de logement :	..... <b>Maison T4</b>
Fonction principale du bâtiment :	..... <b>Habitation (maison individuelle)</b>
Date de construction :	..... <b>1973</b>

## Le propriétaire et le donneur d'ordre

Le(s) propriétaire(s) :	Nom et prénom : .... <b>Service des majeurs protégés. Mme LUTUN - Mme LIBERT Jacqueline</b> Adresse : ..... <b>72 rue de Quesnoy</b> <b>59560 COMINES</b>
Le donneur d'ordre	Nom et prénom : .... <b>EFFICITY - Mme COLLEVILLE Christelle</b> Adresse : ..... <b>59250 HALLUIN</b>

## Le(s) signataire(s)

	NOM Prénom	Fonction	Organisme certification	Détail de la certification
Opérateur(s) de repérage ayant participé au repérage ----- Personne(s) signataire(s) autorisant la diffusion du rapport	VANDEPOORT ER LAWRENCE	Opérateur de repérage	LCP CERTIFICATION	Obtention : 16/07/2020 Échéance : 15/07/2027 N° de certification : 347

Raison sociale de l'entreprise : **ACTIV'EXPERTISE VALLEE DE LA LYS DIAGNOSTICS LV** (Numéro SIRET : **88273064100017**)  
Adresse : **17 ALLEE DES ORMES, 59223 RONCQ**  
Désignation de la compagnie d'assurance : **AXA**  
Numéro de police et date de validité : **10645085804 / 01/09/2023**

## Le rapport de repérage

Date d'émission du rapport de repérage : 30/10/2023, remis au propriétaire le 30/10/2023  
Diffusion : le présent rapport de repérage ne peut être reproduit que dans sa totalité, annexes incluses  
Pagination : le présent rapport avec les annexes comprises, est constitué de 16 pages

## Sommaire

### 1 Les conclusions

### 2 Le(s) laboratoire(s) d'analyses

### 3 La mission de repérage

- 3.1 L'objet de la mission
- 3.2 Le cadre de la mission
  - 3.2.1 L'intitulé de la mission
  - 3.2.2 Le cadre réglementaire de la mission
  - 3.2.3 L'objectif de la mission
  - 3.2.4 Le programme de repérage de la mission réglementaire.
  - 3.2.5 Programme de repérage complémentaire (le cas échéant)
  - 3.2.6 Le périmètre de repérage effectif

### 4 Conditions de réalisation du repérage

- 4.1 Bilan de l'analyse documentaire
- 4.2 Date d'exécution des visites du repérage in situ
- 4.3 Écarts, adjonctions, suppressions par rapport aux normes en vigueur
- 4.4 Plan et procédures de prélèvements

### 5 Résultats détaillés du repérage

- 5.1 Liste des matériaux ou produits contenant de l'amiante, états de conservation, conséquences réglementaires (fiche de cotation)
- 5.2 Liste des matériaux ou produits susceptibles de contenir de l'amiante, mais n'en contenant pas après analyse
- 5.3 Liste des matériaux ou produits ne contenant pas d'amiante sur justificatif

### 6 Signatures

### 7 Annexes

## 1. – Les conclusions

**Avertissement** : les textes ont prévu plusieurs cadres réglementaires pour le repérage des matériaux ou produits contenant de l'amiante, notamment pour les cas de démolition d'immeuble. **La présente mission de repérage ne répond pas aux exigences prévues pour les missions de repérage des matériaux et produits contenant de l'amiante avant démolition d'immeuble ou avant réalisation de travaux dans l'immeuble concerné et son rapport ne peut donc pas être utilisé à ces fins.**

**1.1. Dans le cadre de mission décrit à l'article 3.2, il n'a pas été repéré de matériaux ou produits contenant de l'amiante.**

**1.2. Dans le cadre de mission décrit à l'article 3.2 les locaux ou parties de locaux, composants ou parties de composants qui n'ont pu être visités et pour lesquels des investigations complémentaires sont nécessaires afin de statuer sur la présence ou l'absence d'amiante :**

Localisation	Parties du local	Raison
Néant	-	

## 2. – Le(s) laboratoire(s) d'analyses

**Raison sociale et nom de l'entreprise** : ... Il n'a pas été fait appel à un laboratoire d'analyse

**Adresse** : .....

**Numéro de l'accréditation Cofrac** : .....

## 3. – La mission de repérage

## 3.1 L'objet de la mission

Dans le cadre de la vente de l'immeuble bâti, ou de la partie d'immeuble bâti, décrit en page de couverture du présent rapport, la mission consiste à repérer dans cet immeuble, ou partie d'immeuble, certains matériaux ou produits contenant de l'amiante conformément à la législation en vigueur.

Pour s'exonérer de tout ou partie de sa garantie des vices cachés, le propriétaire vendeur annexe à la promesse de vente ou au contrat de vente le présent rapport.

## 3.2 Le cadre de la mission

### 3.2.1 L'intitulé de la mission

«Repérage en vue de l'établissement du constat établi à l'occasion de la vente de tout ou partie d'un immeuble bâti».

### 3.2.2 Le cadre réglementaire de la mission

L'article L 271-4 du code de la construction et de l'habitation prévoit qu' «en cas de vente de tout ou partie d'un immeuble bâti, un dossier de diagnostic technique, fourni par le vendeur, est annexé à la promesse de vente ou, à défaut de promesse, à l'acte authentique de vente. En cas de vente publique, le dossier de diagnostic technique est annexé au cahier des charges.»

Le dossier de diagnostic technique comprend, entre autres, «l'état mentionnant la présence ou l'absence de matériaux ou produits contenant de l'amiante prévu à l'article L. 1334-13 du même code».

La mission, s'inscrivant dans ce cadre, se veut conforme aux textes réglementaires de référence mentionnés en page de couverture du présent rapport.

### 3.2.3 L'objectif de la mission

«Le repérage a pour objectif d'identifier et de localiser les matériaux et produits contenant de l'amiante mentionnés en annexe du Code de la santé publique.»

L'Annexe du Code de la santé publique est l'annexe 13.9 (liste A et B).

### 3.2.4 Le programme de repérage de la mission réglementaire

Le programme de repérage est défini à minima par l'Annexe 13.9 (liste A et B) du Code de la santé publique et se limite pour une mission normale à la recherche de matériaux et produits contenant de l'amiante dans les composants et parties de composants de la construction y figurant.

*En partie droite l'extrait du texte de l'Annexe 13.9*

**Important :** Le programme de repérage de la mission de base est limitatif. Il est plus restreint que celui élaboré pour les missions de repérage de matériaux ou produits contenant de l'amiante avant démolition d'immeuble ou celui à élaborer avant réalisation de travaux.

### 3.2.5 Programme de repérage complémentaire (le cas échéant)

En plus du programme de repérage réglementaire, le présent rapport porte sur les parties de composants suivantes :

Composant de la construction	Partie du composant ayant été inspecté (Description)	Sur demande ou sur information
Néant	-	

### 3.2.6 Le périmètre de repérage effectif

Il s'agit de l'ensemble des locaux ou parties de l'immeuble concerné par la mission de repérage figurant sur le schéma de

Liste A	
Composant de la construction	Partie du composant à vérifier ou à sonder
Flocages, Calorifugeages, Faux plafonds	Flocages
	Calorifugeages
	Faux plafonds

Liste B	
Composant de la construction	Partie du composant à vérifier ou à sonder
<b>1. Parois verticales intérieures</b>	
Murs, Cloisons "en dur" et Poteaux (périphériques et intérieurs)	Enduits projetés
	Revêtement dur (plaques de menuiseries)
	Revêtement dur (amiante-ciment)
	Entourages de poteaux (carton)
	Entourages de poteaux (amiante-ciment)
	Entourages de poteaux (matériau sandwich)
Cloisons (légères et préfabriquées), Gains et Coffres verticaux	Entourages de poteaux (carton+plâtre)
	Coffrage perdu
Cloisons (légères et préfabriquées), Gains et Coffres verticaux	Enduits projetés
	Panneaux de cloisons
<b>2. Planchers et plafonds</b>	
Plafonds, Poutres et Charpentes, Gains et Coffres Horizontaux	Enduits projetés
	Panneaux collés ou vissés
Planchers	Dalles de sol
<b>3. Conduits, canalisations et équipements intérieurs</b>	
Conduits de fluides (air, eau, autres fluides)	Conduits
	Enveloppes de calorifuges
Clapets / volets coupe-feu	Clapets coupe-feu
	Volets coupe-feu
	Rebouchage
Portes coupe-feu	Joint (tresses)
Vide-ordures	Joint (bandes)
	Conduits
<b>4. Eléments extérieurs</b>	
Toitures	Plaques (composites)
	Plaques (fibres-ciment)
	Ardoises (composites)
	Ardoises (fibres-ciment)
	Accessoires de couvertures (composites)
	Accessoires de couvertures (fibres-ciment)
Bardages et façades légères	Bardeaux bitumineux
	Plaques (composites)
	Plaques (fibres-ciment)
	Ardoises (composites)
	Ardoises (fibres-ciment)
	Panneaux (composites)
Conduits en toiture et façade	Panneaux (fibres-ciment)
	Conduites d'eaux pluviales en amiante-ciment
	Conduites d'eaux usées en amiante-ciment
	Conduits de fumée en amiante-ciment

repérage joint en annexe à l'exclusion des locaux ou parties d'immeuble n'ayant pu être visités.

## Descriptif des pièces visitées

Entrée,  
Placard 1,  
Wc,  
Buanderie,  
Garage,  
Dégagement,  
Placard 2,

Salle de bain,  
Chambre 1,  
Placard 3,  
Chambre 2,  
Placard 4,  
Chambre 3,  
Séjour,  
Cuisine

Localisation	Description
Néant	-

## 4. – Conditions de réalisation du repérage

### 4.1 Bilan de l'analyse documentaire

Documents demandés	Documents remis
Rapports concernant la recherche d'amiante déjà réalisés	-
Documents décrivant les ouvrages, produits, matériaux et protections physiques mises en place	-
Eléments d'information nécessaires à l'accès aux parties de l'immeuble bâti en toute sécurité	-

Observations :

**Le programme de repérage de la présente mission est limitatif (pas d'action de démontage ou destruction)**

**La pré-visite a été réalisée le jour de l'expertise.**

**Le diagnostic de repérage des matériaux et produits contenant de l'amiante pour l'établissement du constat établi à l'occasion de la vente d'un immeuble bâti ou de parties privatives d'un immeuble bâti n'implique pas que l'immeuble bâti est exempt d'amiante.**

**La date de pose dudit matériau est communiquée par le donneur d'ordre. Le diagnostiqueur ne pourra être tenu de responsable d'un vice quelconque relatif à ce manque d'information.**

**1. Tous les murs doublés, les raidisseurs de cloison. L'ensemble des bois ouvrés encastrés dans la maçonnerie, (coffrages, planchers, boisseaux gaines de ventilation, conduits de fumée, d'évacuation, etc...) et d'une hauteur supérieure à quatre mètres.**

**2. L'ensemble des parties cachées par du mobilier ou matériaux divers et notamment le mobilier de cuisine et salle de bain.**

**3. Les sous faces des planchers bois non accessibles, les plafonds masqués par des faux-plafonds.**

**4. Les solivages bois recouverts par des matériaux divers, tels que ; laine de verre, poutres coffrées. Le coffrage de la douche ou de la baignoire.**

**canalisations observées en pvc**

### 4.2 Date d'exécution des visites du repérage in situ

Date de la commande : 30/10/2023

Date(s) de visite de l'ensemble des locaux : 30/10/2023

Heure d'arrivée : 14 h 00

Durée du repérage : 02 h 35

Personne en charge d'accompagner l'opérateur de repérage : Agent immobilier : Mme Collville

### 4.3 Écarts, adjonctions, suppressions par rapport aux normes en vigueur

La mission de repérage s'est déroulée conformément aux prescriptions de la norme NF X 46-020, révision d'Août 2017.

Observations	Oui	Non	Sans Objet
Plan de prévention réalisé avant intervention sur site	-	-	X
Vide sanitaire accessible			X
Combles ou toiture accessibles et visitables			X

## 4.4 Plan et procédures de prélèvements

Néant

## 5. – Résultats détaillés du repérage

### 5.1 Liste des matériaux ou produits contenant de l'amiante, états de conservation, conséquences réglementaires (fiche de cotation)

#### Matériaux ou produits contenant de l'amiante

Localisation	Identifiant + Description	Conclusion (justification)	Etat de conservation** et préconisations*
Néant	-		

\* Un détail des conséquences réglementaires et recommandations est fourni en annexe 7.4 de ce présent rapport  
\*\* détails fournis en annexe 7.3 de ce présent rapport

### 5.2 Listes des matériaux et produits ne contenant pas d'amiante après analyse

Localisation	Identifiant + Description
Néant	-

### 5.3 Liste des matériaux ou produits (liste A et B) ne contenant pas d'amiante sur justificatif


Localisation	Identifiant + Description
Néant	-

## 6. – Signatures

Nota : Le présent rapport est établi par une personne dont les compétences sont certifiées par **LCP CERTIFICATION**

Fait à **RONCQ**, le **30/10/2023**

Par : **VANDEPOORTER LAWRENCE**

  
**DIAGNOSTICS LV**  
17 Allée des Ormes 59223 Roncq  
Tél: 06 87 13 25 70  
Siret: 882 700 641 00017 R.C.S Lille Métropole

Signature du représentant :



## ANNEXES

### Au rapport de mission de repérage n° 23/10/1054

#### Informations conformes à l'annexe III de l'arrêté du 12 décembre 2012

Les maladies liées à l'amiante sont provoquées par l'inhalation des fibres. Toutes les variétés d'amiante sont classées comme substances cancérigènes avérées pour l'homme. L'inhalation de fibres d'amiante est à l'origine de cancers (mésothéliomes, cancers broncho-pulmonaires) et d'autres pathologies non cancéreuses (épanchements pleuraux, plaques pleurales).

L'identification des matériaux et produits contenant de l'amiante est un préalable à l'évaluation et à la prévention des risques liés à l'amiante. Elle doit être complétée par la définition et la mise en œuvre de mesures de gestion adaptées et proportionnées pour limiter l'exposition des occupants présents temporairement ou de façon permanente dans l'immeuble. L'information des occupants présents temporairement ou de façon permanente est un préalable essentiel à la prévention du risque d'exposition à l'amiante.

Il convient donc de veiller au maintien du bon état de conservation des matériaux et produits contenant de l'amiante afin de remédier au plus tôt aux situations d'usure anormale ou de dégradation.

Il conviendra de limiter autant que possible les interventions sur les matériaux et produits contenant de l'amiante qui ont été repérés et de faire appel aux professionnels qualifiés, notamment dans le cas de retrait ou de confinement de ce type de matériau ou produit.

Enfin, les déchets contenant de l'amiante doivent être éliminés dans des conditions strictes.

Renseignez-vous auprès de votre mairie ou de votre préfecture. Pour connaître les centres d'élimination près de chez vous, consultez la base de données « déchets » gérée par l'ADEME, directement accessible sur le site internet [www.sinoe.org](http://www.sinoe.org).

## Sommaire des annexes

### 7 Annexes

#### 7.1 Schéma de repérage

#### 7.2 Rapports d'essais

#### 7.3 Grilles réglementaires d'évaluation de l'état de conservation des matériaux et produits contenant de l'amiante

#### 7.4 Conséquences réglementaires et recommandations

#### 7.5 Recommandations générales de sécurité

#### 7.6 Documents annexés au présent rapport



## 7.1 - Annexe - Schéma de repérage















Plan de masse

Planche (croquis) de repérage technique effectué par le cabinet : **ACTIV'EXPERTISE VALLEE DE LA LYS**  
**DIAGNOSTICS LV**, auteur : **VANDEPOORTER LAWRENCE**  
Dossier n° 23/10/1054 du 30/10/2023  
Adresse du bien : 10 rue Maurice Ravel 59223 RONCQ

Légende



	Conduit en fibro-ciment		Dalles de sol	Nom du propriétaire : <b>Service des majeurs protégés. Mme LUTUN - Mme LIBERT Jacqueline</b> Adresse du bien : <b>10 rue Maurice Ravel                  59223                  RONCQ</b>
	Conduit autre que fibro-ciment		Carrelage	
	Brides		Colle de revêtement	
	Dépôt de Matériaux contenant de l'amiante		Dalles de faux-plafond	
	Matériau ou produit sur lequel un doute persiste		Toiture en fibro-ciment	
	Présence d'amiante		Toiture en matériaux composites	

Aucune photo/illustration n'a été jointe à ce rapport.

## 7.2 - Annexe - Rapports d'essais

### Identification des prélèvements :

Identifiant et prélèvement	Localisation	Composant de la construction	Parties du composant	Description
-	-	-	-	-

### Copie des rapports d'essais :

Aucun rapport d'essai n'a été fourni ou n'est disponible

## 7.3 - Annexe - Evaluation de l'état de conservation des matériaux et produits contenant de l'amiante

### Grilles d'évaluation de l'état de conservation des matériaux ou produit de la liste A

Aucune évaluation n'a été réalisée

### Critères d'évaluation de l'état de conservation des matériaux ou produit de la liste A

#### 1. Classification des différents degrés d'exposition du produit aux circulations d'air

Fort	Moyen	Faible
1° Il n'existe pas de système spécifique de ventilation, la pièce ou la zone homogène évaluée est ventilée par ouverture des fenêtres. ou 2° Le faux plafond se trouve dans un local qui présente une (ou plusieurs) façade(s) ouverte(s) sur l'extérieur susceptible(s) de créer des situations à forts courants d'air, ou 3° Il existe un système de ventilation par insufflation d'air dans le local et l'orientation du jet d'air est telle que celui-ci	1° Il existe un système de ventilation par insufflation d'air dans le local et l'orientation du jet est telle que celui-ci n'affecte pas directement le faux plafond contenant de l'amiante, ou 2° Il existe un système de ventilation avec reprise(s) d'air au niveau du faux plafond (système de ventilation à double flux).	1° Il n'existe ni ouvrant ni système de ventilation spécifique dans la pièce ou la zone évaluée, ou 2° Il existe dans la pièce ou la zone évaluée, un système de ventilation par extraction dont la reprise d'air est éloignée du faux plafond contenant de l'amiante.

affecte directement le faux plafond contenant de l'amiante.		
---	--	--

## 2. Classification des différents degrés d'exposition du produit aux chocs et vibrations

Fort	Moyen	Faible
L'exposition du produit aux chocs et vibrations sera considérée comme forte dans les situations où l'activité dans le local ou à l'extérieur engendre des vibrations, ou rend possible les chocs directs avec le faux plafond contenant de l'amiante (ex : hall industriel, gymnase, discothèque...).	L'exposition du produit aux chocs et vibrations sera considérée comme moyenne dans les situations où le faux plafond contenant de l'amiante n'est pas exposé aux dommages mécaniques mais se trouve dans un lieu très fréquenté (ex : supermarché, piscine, théâtre,...).	L'exposition du produit aux chocs et vibrations sera considérée comme faible dans les situations où le faux plafond contenant de l'amiante n'est pas exposé aux dommages mécaniques, n'est pas susceptible d'être dégradé par les occupants ou se trouve dans un local utilisé à des activités tertiaires passives.

## Grilles d'évaluation de l'état de conservation des matériaux ou produit de la liste B

**Aucune évaluation n'a été réalisée**

## Critères d'évaluation de l'état de conservation des matériaux ou produit de la liste B

### 1. Classification des niveaux de risque de dégradation ou d'extension de la dégradation du matériau.

Risque faible de dégradation ou d'extension de dégradation	Risque de dégradation ou d'extension à terme de la dégradation	Risque de dégradation ou d'extension rapide de la dégradation
L'environnement du matériau contenant de l'amiante ne présente pas ou très peu de risque pouvant entraîner à terme, une dégradation ou une extension de la dégradation du matériau.	L'environnement du matériau contenant de l'amiante présente un risque pouvant entraîner à terme, une dégradation ou une extension de la dégradation du matériau.	L'environnement du matériau contenant de l'amiante présente un risque important pouvant entraîner rapidement, une dégradation ou une extension de la dégradation du matériau.

Légende : EP = évaluation périodique ; AC1 = action corrective de premier niveau ; AC2 = action corrective de second niveau.

L'évaluation du risque de dégradation lié à l'environnement du matériau ou produit prend en compte :

- Les agressions physiques intrinsèques au local (ventilation, humidité, etc...) selon que le risque est probable ou avéré ;
- La sollicitation des matériaux ou produits liée à l'activité des locaux, selon qu'elle est exceptionnelle/faible ou quotidienne/forte.

Elle ne prend pas en compte certains facteurs fluctuants d'aggravation de la dégradation des produits et matériaux, comme la fréquence d'occupation du local, la présence d'animaux nuisibles, l'usage réel des locaux, un défaut d'entretien des équipements, etc...

## 7.4 - Annexe - Conséquences réglementaires et recommandations

### Conséquences réglementaires suivant l'état de conservation des matériaux ou produit de la liste A

**Article R1334-27** : En fonction du résultat du diagnostic obtenu à partir de la grille d'évaluation de l'arrêté du 12 décembre 2012, le propriétaire met en œuvre les préconisations mentionnées à l'article R1334-20 selon les modalités suivantes :

**Score 1** - L'évaluation périodique de l'état de conservation de ces matériaux et produits de la liste A contenant de l'amiante est effectué dans un délai maximal de trois ans à compter de la date de remise au propriétaire du rapport de repérage ou des résultats de la dernière évaluation de l'état de conservation, ou à l'occasion de toute modification substantielle de l'ouvrage et de son usage. La personne ayant réalisé cette évaluation en remet les résultats au propriétaire contre accusé de réception.

**Score 2** - La mesure d'empoussièrément dans l'air est effectuée dans les conditions définies à l'article R1334-25, dans un délai de trois mois à compter de la date de remise au propriétaire du rapport de repérage ou des résultats de la dernière évaluation de l'état de conservation. L'organisme qui réalise les prélèvements d'air remet les résultats des mesures d'empoussièrément au propriétaire contre accusé de réception.

**Score 3** - Les travaux de confinement ou de retrait de l'amiante sont mis en œuvre selon les modalités prévues à l'article R. 1334-29.

**Article R1334-28** : Si le niveau d'empoussièrément mesuré dans l'air en application de l'article R1334-27 est inférieur ou égal à la valeur de cinq fibres par litre, le propriétaire fait procéder à l'évaluation périodique de l'état de conservation des matériaux et produits de la liste A contenant de l'amiante prévue à l'article R1334-20, dans un délai maximal de trois ans à compter de la date de remise des résultats des mesures d'empoussièrément ou à l'occasion de toute modification substantielle de l'ouvrage ou de son usage.

Si le niveau d'empoussièrément mesuré dans l'air en application de l'article R1334-27 est supérieur à cinq fibres par litre, le propriétaire fait procéder à des travaux de confinement ou de retrait de l'amiante, selon les modalités prévues à l'article R1334-29.

**Article R1334-29** : Les travaux précités doivent être achevés dans un délai de trente-six mois à compter de la date à laquelle sont remis au propriétaire le rapport de repérage ou les résultats des mesures d'empoussièrément ou de la dernière évaluation de l'état de conservation.

Pendant la période précédant les travaux, des mesures conservatoires appropriées doivent être mises en œuvre afin de réduire l'exposition des occupants et de la maintenir au niveau le plus bas possible, et dans tous les cas à un niveau d'empoussièrément inférieur à cinq fibres par litre. Les mesures conservatoires ne doivent conduire à aucune sollicitation des matériaux et produits concernés par les travaux.

Le propriétaire informe le préfet du département du lieu d'implantation de l'immeuble concerné, dans un délai de deux mois à compter de la date à laquelle sont remis le rapport de repérage ou les résultats des mesures d'empoussièrément ou de la dernière évaluation de l'état de conservation, des mesures conservatoires mises en œuvre, et, dans un délai de douze mois, des travaux à réaliser et de l'échéancier proposé.

#### Article R.1334-29-3 :

**1)** A l'issue des travaux de retrait ou de confinement de matériaux et produits de la liste A mentionnés à l'article R.1334-29, le propriétaire fait procéder par une personne mentionnée au premier alinéa de l'article R.1334-23, avant toute restitution des locaux traités, à un examen visuel de l'état des surfaces traitées. Il fait également procéder, dans les conditions définies à l'article R.1334-25, à une mesure du niveau d'empoussièrément dans l'air après démantèlement du dispositif de confinement. Ce niveau doit être inférieur ou égal à cinq fibres par litre.

**II)** Si les travaux ne conduisent pas au retrait total des matériaux et produits de la liste A contenant de l'amiante, il est procédé à une évaluation périodique de l'état de conservation de ces matériaux et produits résiduels dans les conditions prévues par l'arrêté mentionné à l'article R.1334-20, dans un délai maximal de trois ans à compter de la date à laquelle sont remis les résultats du contrôle ou à l'occasion de toute modification substantielle de l'ouvrage ou de son usage.

**III)** Lorsque des travaux de retrait ou de confinement de matériaux et produits de la liste B contenant de l'amiante sont effectués à l'intérieur de bâtiment occupés ou fréquentés, le propriétaire fait procéder, avant toute restitution des locaux traités, à l'examen visuel et à la mesure d'empoussièrement dans l'air mentionnée au premier alinéa du présent article.

## Détail des préconisations suivant l'état de conservation des matériaux ou produit de la liste B

- Réalisation d'une « évaluation périodique »**, lorsque le type de matériau ou produit concerné contenant de l'amiante, la nature et l'étendue des dégradations qu'il présente et l'évaluation du risque de dégradation ne conduisent pas à conclure à la nécessité d'une action de protection immédiate sur le matériau ou produit, consistant à :
  - Contrôler périodiquement que l'état de dégradation des matériaux et produits concernés ne s'aggrave pas et, le cas échéant, que leur protection demeure en bon état de conservation ;
  - Rechercher, le cas échéant, les causes de dégradation et prendre les mesures appropriées pour les supprimer.
- Réalisation d'une « action corrective de premier niveau »**, lorsque le type de matériau ou produit concerné contenant de l'amiante, la nature et l'étendue des dégradations et l'évaluation du risque de dégradation conduisent à conclure à la nécessité d'une action de remise en état limitée au remplacement, au recouvrement ou à la protection des seuls éléments dégradés, consistant à :
  - Rechercher les causes de la dégradation et définir les mesures correctives appropriées pour les supprimer ; b) Procéder à la mise en œuvre de ces mesures correctives afin d'éviter toute nouvelle dégradation et, dans l'attente, prendre les mesures de protection appropriées afin de limiter le risque de dispersion des fibres d'amiante ;
  - Veiller à ce que les modifications apportées ne soient pas de nature à aggraver l'état des autres matériaux et produits contenant de l'amiante restant accessibles dans la même zone ;
  - Contrôler périodiquement que les autres matériaux et produits restant accessibles ainsi que, le cas échéant, leur protection demeurent en bon état de conservation.Il est rappelé l'obligation de faire appel à une entreprise certifiée pour le retrait ou le confinement.
- Réalisation d'une « action corrective de second niveau »**, qui concerne l'ensemble d'une zone, de telle sorte que le matériau ou produit ne soit plus soumis à aucune agression ni dégradation, consistant à :
  - Prendre, tant que les mesures mentionnées au c (paragraphe suivant) n'ont pas été mises en place, les mesures conservatoires appropriées pour limiter le risque de dégradation et la dispersion des fibres d'amiante. Cela peut consister à adapter, voire condamner l'usage des locaux concernés afin d'éviter toute exposition et toute dégradation du matériau ou produit contenant de l'amiante. Durant les mesures conservatoires, et afin de vérifier que celles-ci sont adaptées, une mesure d'empoussièrement est réalisée, conformément aux dispositions du code de la santé publique ;
  - Procéder à une analyse de risque complémentaire, afin de définir les mesures de protection ou de retrait les plus adaptées, prenant en compte l'intégralité des matériaux et produits contenant de l'amiante dans la zone concernée ;
  - Mettre en œuvre les mesures de protection ou de retrait définies par l'analyse de risque ;
  - Contrôler périodiquement que les autres matériaux et produits restant accessibles, ainsi que leur protection, demeurent en bon état de conservation.En fonction des situations particulières rencontrées lors de l'évaluation de l'état de conservation, des compléments et précisions à ces recommandations sont susceptibles d'être apportées.

## 7.5 - Annexe - Recommandations générales de sécurité

L'identification des matériaux et produits contenant de l'amiante est un préalable à l'évaluation et à la prévention des risques liés à la présence d'amiante dans un bâtiment. Elle doit être complétée par la définition et la mise en œuvre de mesures de gestion adaptées et proportionnées pour limiter l'exposition des occupants présents temporairement ou de façon permanente dans le bâtiment et des personnes appelées à intervenir sur les matériaux ou produits contenant de l'amiante. Les recommandations générales de sécurité définies ci-après rappellent les règles de base destinées à prévenir les expositions. Le propriétaire (ou, à défaut, l'exploitant) de l'immeuble concerné adapte ces recommandations aux particularités de chaque bâtiment et de ses conditions d'occupation ainsi qu'aux situations particulières rencontrées. Ces recommandations générales de sécurité ne se substituent en aucun cas aux obligations réglementaires existantes en matière de prévention des risques pour la santé et la sécurité des travailleurs, inscrites dans le code du travail.

### 1. Informations générales

#### a) Dangerosité de l'amiante

Les maladies liées à l'amiante sont provoquées par l'inhalation des fibres. Toutes les variétés d'amiante sont classées comme substances cancérigènes avérées pour l'homme. Elles sont à l'origine de cancers qui peuvent atteindre soit la plèvre qui entoure les poumons (mésothéliomes), soit les bronches et/ou les poumons (cancers broncho-pulmonaires). Ces lésions surviennent longtemps (souvent entre 20 à 40 ans) après le début de l'exposition à l'amiante. Le Centre international de recherche sur le cancer (CIRC) a également établi récemment un lien entre exposition à l'amiante et cancers du larynx et des ovaires. D'autres pathologies, non cancéreuses, peuvent également survenir en lien avec une exposition à l'amiante. Il s'agit exceptionnellement d'épanchements pleuraux (liquide dans la plèvre) qui peuvent être récidivants ou de plaques pleurales (qui épaississent la plèvre). Dans le cas d'empoussièrement important, habituellement d'origine professionnelle, l'amiante peut provoquer une sclérose (asbestose) qui réduira la capacité respiratoire et peut dans les cas les plus graves produire une insuffisance respiratoire parfois mortelle. Le risque de cancer du poumon peut être majoré par l'exposition à d'autres agents cancérigènes, comme la fumée du tabac.

#### b) Présence d'amiante dans des matériaux et produits en bon état de conservation

L'amiante a été intégré dans la composition de nombreux matériaux utilisés notamment pour la construction. En raison de son caractère cancérigène, ses usages ont été restreints progressivement à partir de 1977, pour aboutir à une interdiction totale en 1997.

En fonction de leur caractéristique, les matériaux et produits contenant de l'amiante peuvent libérer des fibres d'amiante en cas d'usure ou lors d'interventions mettant en cause l'intégrité du matériau ou produit (par exemple perçage, ponçage, découpe, friction...). Ces situations peuvent alors conduire à des expositions importantes si des mesures de protection renforcées ne sont pas prises.

Pour rappel, les matériaux et produits répertoriés aux listes A et B de l'annexe 13-9 du code de la santé publique font l'objet d'une évaluation de l'état de conservation dont les modalités sont définies par arrêté. Il convient de suivre les recommandations émises par les opérateurs de repérage dits « diagnostiqueurs » pour la gestion des matériaux ou produits repérés.

De façon générale, il est important de veiller au maintien en bon état de conservation des matériaux et produits contenant de l'amiante et de

remédier au plus tôt aux situations d'usure anormale ou de dégradation de ceux-ci.

## 2. Intervention de professionnels soumis aux dispositions du code du travail

Il est recommandé aux particuliers d'éviter dans la mesure du possible toute intervention directe sur des matériaux et produits contenant de l'amiante et de faire appel à des professionnels compétents dans de telles situations.

Les entreprises réalisant des opérations sur matériaux et produits contenant de l'amiante sont soumises aux dispositions des articles R. 4412-94 à R. 4412-148 du code du travail. Les entreprises qui réalisent des travaux de retrait ou de confinement de matériaux et produits contenant de l'amiante doivent en particulier être certifiées dans les conditions prévues à l'article R. 4412-129. Cette certification est obligatoire à partir du 1er juillet 2013 pour les entreprises effectuant des travaux de retrait sur l'enveloppe extérieure des immeubles bâtis et à partir du 1er juillet 2014 pour les entreprises de génie civil.

Des documents d'information et des conseils pratiques de prévention adaptés sont disponibles sur le site Travailler-mieux (<http://www.travailler-mieux.gouv.fr>) et sur le site de l'Institut national de recherche et de sécurité pour la prévention des accidents du travail et des maladies professionnelles (<http://www.inrs.fr>).

## 3. Recommandations générales de sécurité

Il convient d'éviter au maximum l'émission de poussières notamment lors d'interventions ponctuelles non répétées, par exemple :

- perçage d'un mur pour accrocher un tableau ;
- remplacement de joints sur des matériaux contenant de l'amiante ;
- travaux réalisés à proximité d'un matériau contenant de l'amiante en bon état, par exemple des interventions légères dans des boîtiers électriques, sur des gaines ou des circuits situés sous un flocage sans action directe sur celui-ci, de remplacement d'une vanne sur une canalisation calorifugée à l'amiante.

L'émission de poussières peut être limitée par humidification locale des matériaux contenant de l'amiante en prenant les mesures nécessaires pour éviter tout risque électrique et/ou en utilisant de préférence des outils manuels ou des outils à vitesse lente.

Le port d'équipements adaptés de protection respiratoire est recommandé. Le port d'une combinaison jetable permet d'éviter la propagation de fibres d'amiante en dehors de la zone de travail. Les combinaisons doivent être jetées après chaque utilisation.

Des informations sur le choix des équipements de protection sont disponibles sur le site internet amiante de l'INRS à l'adresse suivante : [www.amiante.inrs.fr](http://www.amiante.inrs.fr). De plus, il convient de disposer d'un sac à déchets à proximité immédiate de la zone de travail et d'une éponge ou d'un chiffon humide de nettoyage.

## 4. Gestion des déchets contenant de l'amiante

Les déchets de toute nature contenant de l'amiante sont des déchets dangereux. A ce titre, un certain nombre de dispositions réglementaires, dont les principales sont rappelées ci-après, encadrent leur élimination.

Lors de travaux conduisant à un désamiantage de tout ou partie de l'immeuble, la personne pour laquelle les travaux sont réalisés, c'est-à-dire les maîtres d'ouvrage, en règle générale les propriétaires, ont la responsabilité de la bonne gestion des déchets produits, conformément aux dispositions de l'article L. 541-2 du code de l'environnement. Ce sont les producteurs des déchets au sens du code de l'environnement.

Les déchets liés au fonctionnement d'un chantier (équipements de protection, matériel, filtres, bâches, etc.) sont de la responsabilité de l'entreprise qui réalise les travaux.

### a. Conditionnement des déchets

Les déchets de toute nature susceptibles de libérer des fibres d'amiante sont conditionnés et traités de manière à ne pas provoquer d'émission de poussières. Ils sont ramassés au fur et à mesure de leur production et conditionnés dans des emballages appropriés et fermés, avec apposition de l'étiquetage prévu par le décret no 88-466 du 28 avril 1988 relatif aux produits contenant de l'amiante et par le code de l'environnement notamment ses articles R. 551-1 à R. 551-13 relatifs aux dispositions générales relatives à tous les ouvrages d'infrastructures en matière de stationnement, chargement ou déchargement de matières dangereuses.

Les professionnels soumis aux dispositions du code du travail doivent procéder à l'évacuation des déchets, hors du chantier, aussitôt que possible, dès que le volume le justifie après décontamination de leurs emballages.

### b. Apport en déchèterie

Environ 10 % des déchèteries acceptent les déchets d'amiante lié à des matériaux inertes ayant conservé leur intégrité provenant de ménages, voire d'artisans. Tout autre déchet contenant de l'amiante est interdit en déchèterie.

A partir du 1er janvier 2013, les exploitants de déchèterie ont l'obligation de fournir aux usagers les emballages et l'étiquetage appropriés aux déchets d'amiante.

### c. Filières d'élimination des déchets

Les matériaux contenant de l'amiante ainsi que les équipements de protection (combinaison, masque, gants...) et les déchets issus du nettoyage (chiffon...) sont des déchets dangereux. En fonction de leur nature, plusieurs filières d'élimination peuvent être envisagées.

Les déchets contenant de l'amiante lié à des matériaux inertes ayant conservé leur intégrité peuvent être éliminés dans des installations de stockage de déchets non dangereux si ces installations disposent d'un casier de stockage dédié à ce type de déchets.

Tout autre déchet amianté doit être éliminé dans une installation de stockage pour déchets dangereux ou être vitrifiés. En particulier, les déchets liés au fonctionnement du chantier, lorsqu'ils sont susceptibles d'être contaminés par de l'amiante, doivent être éliminés dans une installation de stockage pour déchets dangereux ou être vitrifiés.

### d. Information sur les déchèteries et les installations d'élimination des déchets d'amiante

Les informations relatives aux déchèteries acceptant des déchets d'amiante lié et aux installations d'élimination des déchets d'amiante peuvent être obtenues auprès :

- de la préfecture ou de la direction régionale de l'environnement, de l'aménagement et du logement (direction régionale et interdépartementale de l'environnement et de l'énergie en Ile-de-France) ou de la direction de l'environnement, de l'aménagement et du logement ;
- du conseil général (ou conseil régional en Ile-de-France) au regard de ses compétences de planification sur les déchets dangereux ;
- de la mairie ;
- ou sur la base de données « déchets » gérée par l'Agence de l'environnement et de la maîtrise de l'énergie, directement accessible sur internet à l'adresse suivante : [www.sinoe.org](http://www.sinoe.org).

### e. Traçabilité

Le producteur des déchets remplit un bordereau de suivi des déchets d'amiante (BSDA, CERFA no 11861). Le formulaire CERFA est téléchargeable sur le site du ministère chargé de l'environnement. Le propriétaire recevra l'original du bordereau rempli par les autres intervenants (entreprise de travaux, transporteur, exploitant de l'installation de stockage ou du site de vitrification).

Dans tous les cas, le producteur des déchets devra avoir préalablement obtenu un certificat d'acceptation préalable lui garantissant l'effectivité

d'une filière d'élimination des déchets.

Par exception, le bordereau de suivi des déchets d'amiante n'est pas imposé aux particuliers voire aux artisans qui se rendent dans une déchèterie pour y déposer des déchets d'amiante lié à des matériaux inertes ayant conservé leur intégrité. Ils ne doivent pas remplir un bordereau de suivi de déchets d'amiante, ce dernier étant élaboré par la déchèterie.

## 7.6 - Annexe - Autres documents



## Votre Assurance

▶ RCE PRESTATAIRES



Assurance et Banque

ATTESTATION

SAS DIAGNOSTICS LV  
17 ALLEE DES ORMES  
59223 RONCQ FR

## AGENT

EI MORANDEAU DENIS  
26 AV VICTOR HUGO  
84200 CARPENTRAS  
**Tel : 0490630038**  
Fax : 04 90 60 53 46  
Email : AGENCE.MORANDEAU@AXA.FR  
Portefeuille : 0084075144

## Vos références :

Contrat n° 10645085804  
Client n° 1939445504

AXA France IARD, atteste que :

**SAS DIAGNOSTICS LV  
17 ALLEE DES ORMES  
59223 RONCQ**

est titulaire d'un contrat d'assurance N° 10645085804 garantissant les conséquences pécuniaires de la Responsabilité Civile pouvant lui incomber en raison de l'exercice des activités suivantes :

### **DIAGNOSTIQUEUR IMMOBILIER ADHERENT A LA FRANCHISE ACTIV'EXPERTISE**

#### **DiagnostiCS relevant du DDT (Dossier de DiagnostiC Technique) soumis à obligation d'assurance :**

- Le constat de risque d'exposition au plomb prévu aux articles L. 1334-5 et L. 1334-6 du code de la santé publique
- L'état mentionnant la présence ou l'absence de matériaux ou produits contenant de l'amiante prévu à l'article L. 1334-13 du code de la santé publique
- L'état relatif à la présence de termites dans le bâtiment prévu à l'article L. 133-6 du Code de la construction et de l'habitation
- L'état de l'installation intérieure de gaz prévu à l'article L. 134-6 du Code de la Construction et de l'Habitation
- Le diagnostic de performance énergétique
- L'état de l'installation intérieure d'électricité prévu à l'article L. 134-7 du Code de la Construction et de l'Habitation

#### **DiagnostiCS relevant du DDT (Dossier de DiagnostiC Technique) non soumis à obligation d'assurance :**

- L'état des risques et pollution

#### **DiagnostiCS accessoires :**

Assainissement autonome collectif  
Diagnostic Loi Carrez  
Etat de la conformité de la Sécurité piscine

#### **AXA France IARD SA**

Société anonyme au capital de 214 799 030 Euros  
Siège social : 313, Terrasses de l'Arche - 92727 Nanterre Cedex 722 057 460 R.C.S. Nanterre  
Entreprise régie par le Code des assurances - TVA intracommunautaire n° FR 14 722 057 460  
Opérations d'assurances exonérées de TVA - art. 261-C CGI - sauf pour les garanties portées par AXA Assistance

1/2

ACTIV'EXPERTISE  
SECURISE VOTRE PROJET IMMOBILIER

Etat des lieux locatifs  
Mesure du radon dans les maisons individuelles et immeubles à usage d'habitation  
Diagnostic Loi Pinel  
Bilans thermiques : infiltrométrie limitée au contrôle de conformité à la RT 2012.  
Bilans thermiques : thermographie infrarouge.  
Diagnostic de la qualité de l'air intérieur dans les locaux (hors milieu industriel)  
Diagnostic Eco Prêt  
Diagnostic Loi Boutin  
Calcul des millièmes  
Diagnostic Technique SRU

### **ACTIVITES ACCESSOIRES OPTIONNELLES :**

- Diagnostic Technique Légionelle.
- État parasitaire relatif à la présence d'insectes xylophages, à larves, nidificateurs et de champignons lignivores
- Diagnostic "Amiante" Recherche d'Amiante avant travaux ou démolition.

- Diagnostic Audit Energétique dans les maisons individuelles.

**A l'exclusion de toute une mission de maîtrise d'œuvre et qu'il ne mette pas en relation les clients avec des professionnels du bâtiment. Dans le cas contraire, aucune garantie ne sera accordée au titre du contrat responsabilité civile.**

**A l'exclusion, pour l'ensemble des activités de :**

- **toute activité d'extraction, d'exploitation et d'enlèvement d'amiante.**

- **toute immixtion en maîtrise d'œuvre ou préconisation technique portant sur des ouvrages visés par les articles 1792 à 1792-6 du Code Civil ; des missions de contrôle technique visées par le Code de la Construction et de l'Habitation ; des missions relevant de bureau d'études pour les ouvrages relevant des articles 1792 à 1792-6 du Code Civil.**

- **toutes activités relevant de l'exercice d'une profession réglementée autre que celle de diagnostiqueur immobilier telle que le conseil juridique ou la gestion immobilière et toutes activités de conseil et de bureau d'études industriels.**

La présente attestation ne peut engager l'Assureur au-delà des limites et conditions du contrat auquel elle se réfère.

La présente attestation est valable pour la période du **01/09/2023** au **01/09/2024** sous réserve des possibilités de suspension ou de résiliation en cours d'année d'assurance pour les cas prévus par le Code des Assurances ou le contrat.

Fait à CARPENTRAS le 31 août 2023

Pour la société :



### **AXA France IARD SA**

Société anonyme au capital de 214 799 030 Euros  
Siège social : 313, Terrasses de l'Arche - 92727 Nanterre Cedex 722 057 460 R.C.S. Nanterre  
Entreprise régie par le Code des assurances - TVA intracommunautaire n° FR 14 722 057 460  
Opérations d'assurances exonérées de TVA - art. 261-C CGI - sauf pour les garanties portées par AXA Assistance

2/2

ACTIV'EXPERTISE  
SECURISE VOTRE PROJET IMMOBILIER

## Montant des garanties

Les montants d'indemnisation sont fixés par sinistre, sauf lorsque la mention « par année d'assurance » figure au tableau ci-dessous.

Lorsque le montant de la garantie est fixé par année d'assurance, il s'entend quel que soit le nombre de sinistres touchant une même année d'assurance. Il s'épuise au fur et à mesure des règlements effectués.

**Lorsqu'un même sinistre met en jeu simultanément différentes garanties, l'engagement maximum de l'assureur n'excède pas, pour l'ensemble des dommages, le plus élevé des montants prévus pour ces garanties » ainsi qu'il est précisé à l'article 5.3 des conditions générales.**

NATURE DES GARANTIES	LIMITES DES GARANTIES
Tous dommages corporels, matériels et immatériels consécutifs confondus (autres que ceux visés au paragraphe « Autres garanties » ci-après)	<b>9.000.000</b> € par année d'assurance
<b>Dont :</b>	
• <b>Dommages corporels</b>	<b>9.000.000</b> € par année d'assurance
• <b>Dommages matériels et immatériels consécutifs confondus</b>	<b>1.200.000</b> € par année d'assurance
• <b>Dommages immatériels non consécutifs</b>	<b>150.000</b> € par année d'assurance
• <b>Dommages aux biens confiés</b> (selon extension aux conditions particulières)	<b>150.000</b> € par sinistre
<b>Autres garanties :</b>	
<b>Tous dommages relevant d'une obligation d'assurance</b>	<b>500.000</b> € par année d'assurance dont <b>300.000</b> € par sinistre
<b>Les risques environnementaux</b> (Article 3.4 des conditions générales) :	
<b>Atteinte à l'environnement accidentelle tous dommages confondus dont :</b>	<b>750.000</b> € par année d'assurance
Le préjudice écologique (y compris les frais de prévention) et responsabilité environnementale	<b>100.000</b> € par année d'assurance

### AXA France IARD SA

Société anonyme au capital de 214 799 030 Euros  
Siège social : 313, Terrasses de l'Arche - 92727 Nanterre Cedex 722 057 460 R.C.S. Nanterre  
Entreprise régie par le Code des assurances - TVA intracommunautaire n° FR 14 722 057 460  
Opérations d'assurances exonérées de TVA - art. 261-C CGI - sauf pour les garanties portées par AXA Assistance

3/2





**Certificat de compétences Diagnostiqueur Immobilier  
N°347**

**Monsieur VANDEPOORTER Lawrence**

**Amiante sans mention**  
Selon arrêté du 02 juillet 2018

**DPE individuel**  
Selon arrêté du 02 juillet 2018

**Electricité**  
Selon arrêté du 02 juillet 2018

**Gaz**  
Selon arrêté du 02 juillet 2018

**Plomb sans mention**  
Selon arrêté du 02 juillet 2018


**Amiante**  
Date d'effet : 16/07/2020 : - Date d'expiration : 15/07/2027

**Diagnostic de performances énergétiques**  
Date d'effet : 16/07/2020 : - Date d'expiration : 15/07/2027

**Etat de l'installation intérieure électricité**  
Date d'effet : 16/07/2020 : - Date d'expiration : 15/07/2027

**Etat de l'installation intérieure gaz**  
Date d'effet : 16/07/2020 : - Date d'expiration : 15/07/2027

**Constat du risque d'exposition au plomb**  
Date d'effet : 16/07/2020 : - Date d'expiration : 15/07/2027



Ce certificat est émis pour servir et valoir ce que de droit,  
Edité le 16/07/2020, à Canéjan par MOLEZUN Jean-Jacques Président.

Siège : 23bis, rue Thomas Edison - 33610 CANEJAN  
Mail : [contact@lcp-certification.fr](mailto:contact@lcp-certification.fr) Site : [www.lcp-certification.fr](http://www.lcp-certification.fr)  
Tel : 05.33.89.39.30  
SIRET : 80914919800024 RCS BORDEAUX Code APE : 7022 Z  
Enr487@ LE CERTIFICAT V010 du 19-05-2020



Accréditation N° 4-0590  
Portée disponible sur  
[www.cofrac.fr](http://www.cofrac.fr)

Aucun autre document n'a été fourni ou n'est disponible



# Etat de l'Installation Intérieure de Gaz

Numéro de dossier : 23/10/1054  
Norme méthodologique employée : AFNOR NF P 45-500 (juillet 2022)  
Date du repérage : 30/10/2023  
Heure d'arrivée : 14 h 00  
Durée de validité : 3 ans pour vente et 6 ans pour location

La présente mission consiste à établir l'état de l'installation intérieure de gaz conformément à l'arrêté du 6 avril 2007 modifié, 12 février 2014, 23 février 2018 et du 25 juillet 2022 afin d'évaluer les risques pouvant compromettre la sécurité des personnes, de rendre opérante une clause d'exonération de la garantie du vice caché, en application de l'article 17 de la loi n°2003-08 du 3 janvier 2003, modifié par l'ordonnance n°2005-655 du 8 juin 2005. En aucun cas, il ne s'agit d'un contrôle de conformité de l'installation vis-à-vis de la réglementation en vigueur.

## A. - Désignation du ou des bâtiments

*Localisation du ou des bâtiments :*

Département : ..... **Nord**  
Adresse : ..... **10 rue Maurice Ravel**  
Commune : ..... **59223 RONCQ**  
**Section cadastrale AT, Parcelle(s) n° 63**

Désignation et situation du ou des lot(s) de copropriété :  
**Ce bien ne fait pas partie d'une copropriété**

Type de bâtiment : ..... **Habitation (maison individuelle)**

Nature du gaz distribué : ..... **Gaz naturel**

Distributeur de gaz : ..... **Engie**

Installation alimentée en gaz : ..... **OUI**

## B. - Désignation du propriétaire

*Désignation du propriétaire :*

Nom et prénom : ..... **Service des majeurs protégés. Mme LUTUN - Mme LIBERT Jacqueline**

Adresse : ..... **72 rue de Quesnoy**  
**59560 COMINES**

*Si le propriétaire n'est pas le donneur d'ordre :*

Qualité du donneur d'ordre (sur déclaration de l'intéressé) :

**Autre**

Nom et prénom : ..... **EFFICITY - Mme COLLEVILLE Christelle**

Adresse : .....  
**59250 HALLUIN**

*Titulaire du contrat de fourniture de gaz :*

Nom et prénom : .....

Adresse : .....

N° de téléphone : .....

Références : .....

## C. - Désignation de l'opérateur de diagnostic

*Identité de l'opérateur de diagnostic :*

Nom et prénom : ..... **VANDEPOORTER LAWRENCE**

Raison sociale et nom de l'entreprise : ..... **ACTIV'EXPERTISE VALLEE DE LA LYS DIAGNOSTICS LV**

Adresse : ..... **17 ALLEE DES ORMES**  
..... **59223 RONCQ**

Numéro SIRET : ..... **88273064100017**

Désignation de la compagnie d'assurance : ..... **AXA**

Numéro de police et date de validité : ..... **10645085804 / 01/09/2023**

Certification de compétence **347** délivrée par : **LCP CERTIFICATION, le 16/07/2020**

Norme méthodologique employée : ..... **NF P 45-500 (Juillet 2022)**

## D. - Identification des appareils

Liste des installations intérieures gaz (Genre <sup>(1)</sup> , marque, modèle)	Type <sup>(2)</sup>	Puissance en kW	Localisation	Observations : (anomalie, taux de CO mesuré(s), motif de l'absence ou de l'impossibilité de contrôle pour chaque appareil concerné)
Chaudière FERROLI Modèle: PEGASUS D 30 M Installation: 2011	Raccordé	30 kW	Garage	Mesure CO : 0 ppm Photo : PhGaz001

(1) Cuisinière, table de cuisson, chauffe-eaux, chaudière, radiateur, ....


(2) Non raccordé — Raccordé — Étanche.

Note : Nous vous rappelons l'obligation d'entretien des appareils et de contrôle de la vacuité des conduits de fumées.

Note 2 : Notre cabinet s'engage à retourner sur les lieux afin de compléter le constat aux installations non contrôlées, dès lors que les dispositions permettant un contrôle des installations concernées auront été prises par le propriétaire ou son mandataire.

Note 3 : Nous attirons votre attention sur le fait que la responsabilité du donneur d'ordre reste pleinement engagée en cas d'accident ou d'incident sur tout ou partie de l'installation, contrôlée ou non.

## E. - Anomalies identifiées

Points de contrôle <sup>(3)</sup> (selon la norme)	Anomalies observées (A1 <sup>(4)</sup> , A2 <sup>(5)</sup> , DGI <sup>(6)</sup> , 32c <sup>(7)</sup> )	Libellé des anomalies et recommandations	Photos
C.24 - 29d5 Appareil raccordé - Etat du conduit de raccordement	A2	Le conduit de raccordement n'est pas démontable. (Chaudière FERROLI PEGASUS D 30 M)  <b>Remarques :</b> (Garage) <b>Risque(s) constaté(s) :</b> Risque d'intoxication à cause de l'absence totale ou partielle d'évacuation des produits de combustion	

(3) Point de contrôle selon la norme utilisée.

(4) A1 : L'installation présente une anomalie à prendre en compte lors d'une intervention ultérieure sur l'installation

(5) A2 : L'installation présente une anomalie dont le caractère de gravité ne justifie pas que l'on interrompe aussitôt la fourniture du gaz, mais est suffisamment importante pour que la réparation soit réalisée dans les meilleurs délais.

(6) DGI : (Danger Grave et Immédiat) L'installation présente une anomalie suffisamment grave pour que l'opérateur de diagnostic interrompe aussitôt l'alimentation en gaz jusqu'à suppression du ou des défauts constituant la source du danger.

(7) 32c : la chaudière est de type VMC GAZ et l'installation présente une anomalie relative au dispositif de sécurité collective (DSC) qui justifie une intervention auprès du syndic ou du bailleur social par le distributeur de gaz afin de s'assurer de la présence du dispositif, de sa conformité et de son bon fonctionnement.

Note : Nous vous rappelons que la responsabilité de l'opérateur de diagnostic est limitée aux points effectivement vérifiés et que les contrôles réalisés ne préjugent pas de la conformité de l'installation

## F. – Identification des bâtiments et parties du bâtiment (pièces et volumes) n'ayant pu être contrôlés et motifs, et identification des points de contrôles n'ayant pas pu être réalisés:

Néant

Nota : Nous attirons votre attention sur le fait que la responsabilité du donneur d'ordre reste pleinement engagée en cas d'accident ou d'incident sur tout ou partie de l'installation présente dans des bâtiments, parties du bâtiment n'ayant pu être contrôlés.

## G. - Constatations diverses

### Commentaires :

Notre intervention et notre responsabilité sont strictement limitées aux diagnostics techniques précisément et exhaustivement stipulés aux termes de l'ordre de mission et/ou du devis dûment accepté(e) et signé(e) par le donneur d'ordre / le client.

En conséquence, même si notre rapport de diagnostics techniques venait à ne pas répondre aux exigences légales et réglementaires, notre responsabilité civile professionnelle ne saurait être engagée en cas de présence d'anomalie(s) qui aurai(en)t pu être détectée(s) par la réalisation de diagnostic(s) technique(s) qui n'ont pas été spécifié(s) aux termes de l'ordre de mission et/ou du devis, conformément à la demande du donneur d'ordre / du client.

Afin de s'assurer qu'il n'y ait pas eu de changements entre les anciens diagnostics et notre intervention objet de la présente mission (modifications pouvant potentiellement être à l'origine de nouvelles anomalies, de mise en évidence d'amiante ou de plomb, de modification du classement DPE etc. ...), il est recommandé de faire refaire tous les diagnostics réglementaires. Nous contacter pour actualiser notre proposition en conséquence.

- Attestation de contrôle de moins d'un an de la vacuité des conduits de fumées non présentée
  - Justificatif d'entretien de moins d'un an de la chaudière non présenté
  - Le conduit de raccordement n'est pas visitable
  - Au moins un assemblage par raccord mécanique est réalisé au moyen d'un ruban d'étanchéité
- Logement meuble, ne permet pas de vérifier l'intégralité des canalisations gaz dans le bien contrôlé.

### Documents remis par le donneur d'ordre à l'opérateur de repérage :

Néant

### Observations complémentaires :

Néant

## H. - Conclusion

### Conclusion :

- L'installation ne comporte aucune anomalie.
- L'installation comporte des anomalies de type A1 qui devront être réparées ultérieurement.
- L'installation comporte des anomalies de type A2 qui devront être réparées dans les meilleurs délais.
- L'installation comporte des anomalies de type DGI qui devront être réparées avant remise en service.
- L'installation comporte une anomalie 32c qui devra faire l'objet d'un traitement particulier par le syndic ou le bailleur social sous le contrôle du distributeur de gaz.

## I. - En cas de DGI : actions de l'opérateur de diagnostic

- Fermeture totale avec pose d'une étiquette signalant la condamnation de l'installation de gaz

ou

- Fermeture partielle avec pose d'une étiquette signalant la condamnation d'un appareil ou d'une partie de l'installation
- Transmission au Distributeur de gaz par courrier des informations suivantes :
- référence du contrat de fourniture de gaz, du Point de Comptage Estimation, du Point de Livraison ou du numéro de compteur ;
  - codes des anomalies présentant un Danger Grave et Immédiat (DGI).
- Remise au client de la « fiche informative distributeur de gaz » remplie.

**J. - En cas d'anomalie 32c : actions de l'opérateur de diagnostic**

- Transmission au Distributeur de gaz par courrier de la référence du contrat de fourniture de gaz, du Point de Comptage Estimation, du Point de Livraison ou du numéro de compteur ;
- Remise au syndic ou au bailleur social de la « fiche informative distributeur de gaz » remplie. ;

*Nota : Le présent rapport est établi par une personne dont les compétences sont certifiées par LCP CERTIFICATION -*

Dates de visite et d'établissement de l'état de l'installation gaz :

Visite effectuée le **30/10/2023**.

Fait à **RONCQ**, le **30/10/2023**

Par : **VANDEPOORTER LAWRENCE**

**DIAGNOSTICS LV**

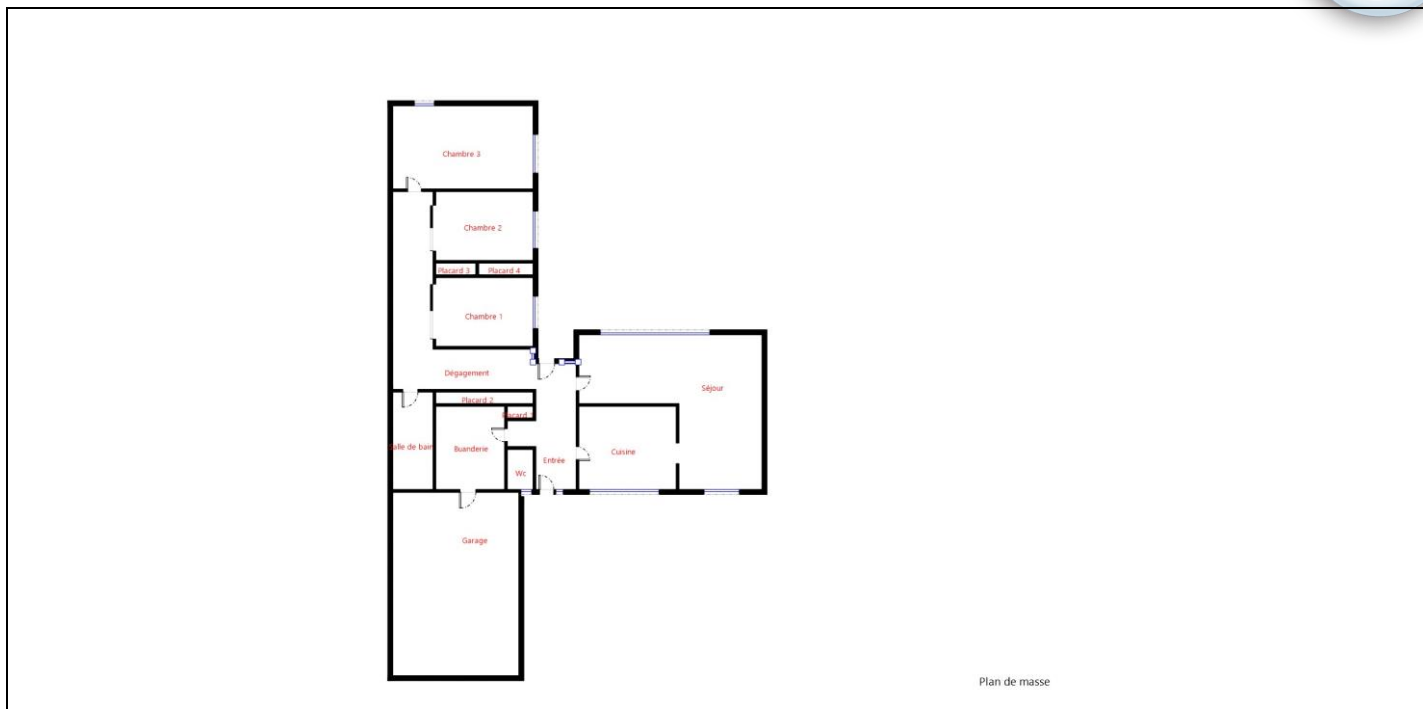
17 Allée des Ormes 59223 Roncq

Tél: 06 87 13 25 70

Siret: 882 730 641 00017 R.C.S Lille Métropole


Signature du représentant :

**Annexe - Croquis de repérage**



**Annexe - Photos**

	<p>Photo n° du Compteur Gaz</p>
	<p>Photo n° PhGaz001 Localisation : Garage Chaudière FERROLI (Type : Raccordé)</p>



### Annexe - Règles élémentaires de sécurité et d'usage à respecter (liste non exhaustive)

Tous les travaux réalisés sur l'installation de gaz du logement, y compris les remplacements d'appareils, doivent faire l'objet de l'établissement d'un certificat de conformité modèle 2, conformément à l'arrêté du 23 février 2018 modifié. Seules les exceptions mentionnées à l'article 21 - 4° de l'arrêté du 23 février 2018 modifié dans le guide « modifications mineures » dispensent de cette obligation.

Les accidents dus aux installations gaz, tout en restant peu nombreux, sont responsables d'un nombre important de victimes. La vétusté des installations, l'absence d'entretien des appareils et certains comportements imprudents sont des facteurs de risque : 98 % des accidents, fuites et explosions sont recensés dans les installations intérieures.

Les intoxications oxycarbonées et les explosions font un grand nombre de victimes qui décèdent ou gardent des séquelles et handicaps à long terme.

#### Quels sont les moyens de prévention des accidents liés aux installations intérieures gaz ?

Pour prévenir les accidents liés aux installations intérieures gaz, il est nécessaire d'observer quelques règles de base :

- Renouvelez le tuyau de raccordement de la cuisinière ou de la bouteille de gaz régulièrement et dès qu'il est fissuré,
- Faire ramoner les conduits d'évacuation des appareils de chauffage et de cheminée régulièrement,
- Faire entretenir et contrôler régulièrement les installations intérieures de gaz par un professionnel.

Mais il s'agit également d'être vigilant, des gestes simples doivent devenir des automatismes :

- ne pas utiliser les produits aérosols ou les bouteilles de camping-gaz dans un espace confiné, près d'une source de chaleur,
- fermer le robinet d'alimentation de votre cuisinière après chaque usage et vérifiez la date de péremption du tuyau souple de votre cuisinière ou de votre bouteille de gaz,
- assurer une bonne ventilation de votre logement, n'obstruer pas les bouches d'aération,
- sensibiliser les enfants aux principales règles de sécurité des appareils gaz.

#### Quelle conduite adopter en cas de fuite de gaz ?

Lors d'une fuite de gaz, il faut éviter tout risque d'étincelle qui entraînerait une explosion :

- ne pas allumer la lumière, ni toucher aux interrupteurs, ni aux disjoncteurs,
- ne pas téléphoner de chez vous, que ce soit avec un téléphone fixe ou un portable,
- ne pas prendre l'ascenseur mais les escaliers,
- une fois à l'extérieur, prévenir les secours

Pour aller plus loin : <http://www.developpement-durable.gouv.fr>





# Etat de l'Installation Intérieure d'Électricité

Numéro de dossier : **23/10/1054**  
Date du repérage : 30/10/2023  
Heure d'arrivée : 14 h 00  
Durée de validité : 3 ans pour vente et 6 ans pour location

La présente mission consiste, suivant l'arrêté du 28 septembre 2017, à établir un état de l'installation électrique, en vue d'évaluer les risques pouvant porter atteinte à la sécurité des personnes. (Application des articles L.134-7, R126-35 et R126-36 du code de la construction et de l'habitation). En aucun cas, il ne s'agit d'un contrôle de conformité de l'installation vis-à-vis de la réglementation en vigueur.

## 1. - Désignation et description du local d'habitation et de ses dépendances

*Localisation du local d'habitation et de ses dépendances :*

Type d'immeuble : ..... **Maison individuelle**  
Adresse : ..... **10 rue Maurice Ravel**  
Commune : ..... **59223 RONCQ**  
Département : ..... **Nord**  
Référence cadastrale : ..... **Section cadastrale AT, Parcelle(s) n° 63, identifiant fiscal : NC**

*Désignation et situation du ou des lot(s) de copropriété :*

**Ce bien ne fait pas partie d'une copropriété**

Périmètre de repérage : .....  
Année de construction : ..... **1973**  
Année de l'installation : ..... **Inconnue**  
Distributeur d'électricité : ..... **Engie**  
Parties du bien non visitées : ..... **Néant**

## 2. - Identification du donneur d'ordre

*Identité du donneur d'ordre :*

Nom et prénom : ..... **EFFICITY - Mme COLLEVILLE Christelle**  
Adresse : .....

**59250 HALLUIN**

Téléphone et adresse internet : ..... **Non communiquées**

Qualité du donneur d'ordre (sur déclaration de l'intéressé) : **Autre**

*Propriétaire du local d'habitation et de ses dépendances:*

Nom et prénom : ..... **Service des majeurs protégés. Mme LUTUN - Mme LIBERT Jacqueline**

Adresse : ..... **72 rue de Quesnoy**

**59560 COMINES**

## 3. - Identification de l'opérateur ayant réalisé l'intervention et signé le rapport

*Identité de l'opérateur de diagnostic :*

Nom et prénom : ..... **VANDEPOORTER LAWRENCE**  
Raison sociale et nom de l'entreprise : ..... **ACTIV'EXPERTISE VALLEE DE LA LYS DIAGNOSTICS LV**  
Adresse : ..... **17 ALLEE DES ORMES**  
..... **59223 RONCQ**  
Numéro SIRET : ..... **88273064100017**  
Désignation de la compagnie d'assurance : ..... **AXA**  
Numéro de police et date de validité : ..... **10645085804 / 01/09/2023**

Le présent rapport est établi par une personne dont les compétences sont certifiées par **LCP CERTIFICATION** le **16/07/2020** jusqu'au **15/07/2027**. (Certification de compétence **347**)

**4. – Rappel des limites du champ de réalisation de l'état de l'installation intérieure d'électricité**

L'état de l'installation intérieure d'électricité porte sur l'ensemble de l'installation intérieure d'électricité à basse tension des locaux à usage d'habitation située en aval de l'appareil général de commande et de protection de cette installation. Il ne concerne pas les matériels d'utilisation amovibles, ni les circuits internes des matériels d'utilisation fixes, destinés à être reliés à l'installation électrique fixe, ni les installations de production ou de stockage par batteries d'énergie électrique du générateur jusqu'au point d'injection au réseau public de distribution d'énergie ou au point de raccordement à l'installation intérieure. Il ne concerne pas non plus les circuits de téléphonie, de télévision, de réseau informatique, de vidéophonie, de centrale d'alarme, etc., lorsqu'ils sont alimentés en régime permanent sous une tension inférieure ou égale à 50 V en courant alternatif et 120 V en courant continu.

L'intervention de l'opérateur réalisant l'état de l'installation intérieure d'électricité ne porte que sur les constituants visibles, visitables, de l'installation au moment du diagnostic. Elle s'effectue sans démontage de l'installation électrique (hormis le démontage des capots des tableaux électriques lorsque cela est possible) ni destruction des isolants des câbles.

Des éléments dangereux de l'installation intérieure d'électricité peuvent ne pas être repérés, notamment :

- les parties de l'installation électrique non visibles (incorporées dans le gros œuvre ou le second œuvre ou masquées par du mobilier) ou nécessitant un démontage ou une détérioration pour pouvoir y accéder (boîtes de connexion, conduits, plinthes, goulottes, huisseries, éléments chauffants incorporés dans la maçonnerie, luminaires des piscines plus particulièrement) ;
- les parties non visibles ou non accessibles des tableaux électriques après démontage de leur capot ;
- inadéquation entre le courant assigné (calibre) des dispositifs de protection contre les surintensités et la section des conducteurs sur toute la longueur des circuits;

**5. – Conclusion relative à l'évaluation des risques pouvant porter atteinte à la sécurité des personnes**

- L'installation intérieure d'électricité ne comporte aucune anomalie.
- L'installation intérieure d'électricité comporte une ou des anomalies.

**Anomalies avérées selon les domaines suivants :**

- L'appareil général de commande et de protection et de son accessibilité.
- Dispositif de protection différentiel à l'origine de l'installation / Prise de terre et installation de mise à la terre.
- Dispositif de protection contre les surintensités adapté à la section des conducteurs, sur chaque circuit.
- La liaison équipotentielle et installation électrique adaptées aux conditions particulières des locaux contenant une douche ou une baignoire.
- Matériels électriques présentant des risques de contacts directs avec des éléments sous tension - Protection mécanique des conducteurs.
- Matériels électriques vétustes, inadaptés à l'usage.

Domaines	Anomalies	Photo
2. Dispositif de protection différentiel à l'origine de l'installation - Installation de mise à la terre	Au moins un socle de prise de courant ne comporte pas de broche de terre. <b><u>(Cette anomalie fait l'objet d'une mesure compensatoire pour limiter le risque de choc électrique)</u></b>	

Domaines	Anomalies	Photo
	Au moins un socle de prise de courant comporte une broche de terre non reliée à la terre. <b><u>(Cette anomalie fait l'objet d'une mesure compensatoire pour limiter le risque de choc électrique)</u></b>	
3. Dispositif de protection contre les surintensités adapté à la section des conducteurs, sur chaque circuit	Le courant assigné de l'interrupteur différentiel placé en aval du disjoncteur de branchement n'est pas adapté.	
5. Matériels électriques présentant des risques de contacts directs avec des éléments sous tension - Protection mécanique des conducteurs	L'installation électrique comporte au moins une connexion avec une partie active nue sous tension accessible. <b>Remarques :</b> Présence de connexion de matériel électrique présentant des parties actives nues sous tension ; <b>Faire intervenir un électricien qualifié afin de remplacer les matériels présentant des parties actives nues sous tension</b>	
6. Matériels électriques vétustes, inadaptés à l'usage	L'installation comporte au moins un matériel électrique vétuste. <b>Remarques :</b> Présence de matériel électrique vétuste (douilles, interrupteurs, socles de prise...) ; <b>Faire intervenir un électricien qualifié afin de remplacer les matériels électriques vétustes</b>	
5. Matériels électriques présentant des risques de contacts directs avec des éléments sous tension - Protection mécanique des conducteurs	Au moins un conducteur isolé n'est pas placé sur toute sa longueur dans un conduit, une goulotte ou une plinthe ou une huisserie, en matière isolante ou métallique, jusqu'à sa pénétration dans le matériel électrique qu'il alimente. <b>Remarques :</b> Présence de conducteurs électriques non protégés mécaniquement ; <b>Faire intervenir un électricien qualifié afin d'installer des protections mécanique sur les conducteurs non protégés</b>	

**Anomalies relatives aux installations particulières :**

- Appareils d'utilisation situés dans des parties communes et alimentés depuis la partie privative ou inversement.
- Piscine privée, ou bassin de fontaine

**Informations complémentaires :**

- Socles de prise de courant, dispositif à courant différentiel résiduel à haute sensibilité

Domaines	Informations complémentaires
IC. Socles de prise de courant, dispositif à courant différentiel résiduel à haute sensibilité	L'ensemble de l'installation électrique est protégé par au moins un dispositif différentiel à haute sensibilité $\leq 30$ mA
	L'ensemble des socles de prise de courant est du type à obturateur
	L'ensemble des socles de prise de courant possède un puits de 15 mm.

## 6. – Avertissement particulier

### Points de contrôle n'ayant pu être vérifiés

Domaines	Points de contrôle
2. Dispositif de protection différentiel à l'origine de l'installation - Installation de mise à la terre	Constitution et mise en œuvre <b>Point à vérifier :</b> Absence de conduits métalliques apparent ou encastrés, avec conducteurs, dans les locaux avec baignoire ou douche.
	Constitution et mise en œuvre <b>Point à vérifier :</b> Absence de conducteurs cheminant dans les huisseries ou goulottes métalliques ou d'appareillage fixé/encastré sur ou dans les huisseries ou goulottes métalliques des locaux contenant une baignoire ou une douche
	Constitution et mise en œuvre <b>Point à vérifier :</b> Absence de boîtes de connexion métalliques en montage apparent/encastré dans les locaux contenant une baignoire ou une douche
4. La liaison équipotentielle et installation électrique adaptées aux conditions particulières des locaux contenant une douche ou une baignoire	Adaptation de la tension d'alimentation des matériels électriques en fonction de leurs emplacements <b>Point à vérifier :</b> Matériel électrique BT (>50VAC ou >120VCC) placé sous la baignoire accessible qu'en retirant le tablier ou la trappe à l'aide d'un outil

Il est conseillé de faire réaliser, dans les meilleurs délais et par un installateur électricien qualifié, les travaux permettant de lever au moins les anomalies relevées.

#### Constatations supplémentaires :

Le diagnostic a été établi suite à l'investigation et aux contrôles des zones rendues accessibles par le propriétaire.

Présence de mobilier, et de mobilier cuisine et de salle de bain non déplaçable.

Diagnostic réalisé sur l'installation existante et en fonction de son utilisation lors du jour de la visite.

Le diagnostic ne prend pas en compte les évolutions futures de l'utilisation de l'installation, qui peuvent entraîner des travaux à faire réaliser par un professionnel de l'électricité.

#### Constatation type E1. – Installations, partie d'installation ou spécificités non couvertes

Néant

#### Parties du bien (pièces et emplacements) n'ayant pu être visitées et justification :

Néant

## 7. – Conclusion relative à l'évaluation des risques relevant du devoir de conseil de professionnel

Il est conseillé de faire réaliser, dans les meilleurs délais et par un installateur électricien qualifié, les travaux permettant de lever au moins les anomalies relevées.

#### Constatations supplémentaires :

Le diagnostic a été établi suite à l'investigation et aux contrôles des zones rendues accessibles par le propriétaire.

Présence de mobilier, et de mobilier cuisine et de salle de bain non déplaçable.

Diagnostic réalisé sur l'installation existante et en fonction de son utilisation lors du jour de la visite.

Le diagnostic ne prend pas en compte les évolutions futures de l'utilisation de l'installation, qui peuvent entraîner des travaux à faire réaliser par un professionnel de l'électricité.

Néant



Nota : Le présent rapport est établi par une personne dont les compétences sont certifiées par **LCP CERTIFICATION** -

Dates de visite et d'établissement de l'état :

Visite effectuée le : **30/10/2023**

Etat rédigé à **RONCQ**, le **30/10/2023**

Par : **VANDEPOORTER LAWRENCE**

  
**DIAGNOSTICS LV**  
17 Allée des Ormes 59223 Roncq  
Tél: 06 87 13 25 70  
Siret: 882 730 641 00017 R.C.S Lille Métropole

<b>Signature du représentant :</b>

**8. – Explications détaillées relatives aux risques encourus**

Objectif des dispositions et description des risques encourus
<p><b>Appareil général de commande et de protection</b> : Cet appareil, accessible à l'intérieur du logement, permet d'interrompre, en cas d'urgence, en un lieu unique, connu et accessible, la totalité de la fourniture de l'alimentation électrique.                      Son absence, son inaccessibilité ou un appareil inadapté ne permet pas d'assurer cette fonction de coupure en cas de danger (risque d'électrisation, voire d'électrocution), d'incendie ou d'intervention sur l'installation électrique.</p>
<p><b>Protection différentielle à l'origine de l'installation</b> : Ce dispositif permet de protéger les personnes contre les risques de choc électrique lors d'un défaut d'isolement sur un matériel électrique.                      Son absence ou son mauvais fonctionnement peut être la cause d'une électrisation, voire d'une électrocution.</p>
<p><b>Prise de terre et installation de mise à la terre</b> : Ces éléments permettent, lors d'un défaut d'isolement sur un matériel électrique, de dévier à la terre le courant de défaut dangereux qui en résulte.                      L'absence de ces éléments ou leur inexistence partielle peut être la cause d'une électrisation, voire d'une électrocution.</p>
<p><b>Protection contre les surintensités</b> : Les disjoncteurs divisionnaires ou coupe-circuits à cartouche fusible, à l'origine de chaque circuit, permettent de protéger les conducteurs et câbles électriques contre les échauffements anormaux dus aux surcharges ou courts-circuits.                      L'absence de ces dispositifs de protection ou leur calibre trop élevé peut être à l'origine d'incendies.</p>
<p><b>Liaison équipotentielle dans les locaux contenant une baignoire ou une douche</b> : Elle permet d'éviter, lors d'un défaut, que le corps humain ne soit traversé par un courant électrique dangereux.                      Son absence privilégie, en cas de défaut, l'écoulement du courant électrique par le corps humain, ce qui peut être la cause d'une électrisation, voire d'une électrocution.</p>
<p><b>Règles liées aux zones dans les locaux contenant une baignoire ou une douche</b> : Les règles de mise en œuvre de l'installation électrique à l'intérieur de tels locaux permettent de limiter le risque de chocs électriques, du fait de la réduction de la résistance électrique du corps humain lorsque celui-ci est mouillé ou immergé.                      Le non-respect de celles-ci peut être la cause d'une électrisation, voire d'une électrocution.</p>
<p><b>Matériels électriques présentant des risques de contact direct</b> : Les matériels électriques dont des parties nues sous tension sont accessibles (matériels électriques anciens, fils électriques dénudés, bornes de connexion non placées dans une boîte équipée d'un couvercle, matériels électriques cassés...) présentent d'importants risques d'électrisation, voire d'électrocution.</p>
<p><b>Matériels électriques vétustes ou inadaptés à l'usage</b> : Ces matériels électriques, lorsqu'ils sont trop anciens, n'assurent pas une protection satisfaisante contre l'accès aux parties nues sous tension ou ne possèdent plus un niveau d'isolement suffisant. Lorsqu'ils ne sont pas adaptés à l'usage que l'on veut en faire, ils deviennent très dangereux lors de leur utilisation.                      Dans les deux cas, ces matériels présentent d'importants risques d'électrisation, voire d'électrocution.</p>
<p><b>Appareils d'utilisation situés dans des parties communes et alimentés depuis les parties privatives</b>: Lorsque l'installation électrique issue de la partie privative n'est pas mise en œuvre correctement, le contact d'une personne avec la masse d'un matériel électrique en défaut ou une partie active sous tension peut être la cause d'électrisation, voire d'électrocution.</p>
<p><b>Piscine privée ou bassin de fontaine</b> : Les règles de mise en œuvre de l'installation électrique et des équipements associés à la piscine ou au bassin de fontaine permettent de limiter le risque de chocs électriques, du fait de la réduction de la résistance électrique du corps humain lorsque celui-ci est mouillé ou immergé. Le non-respect de celles-ci peut être la cause d'une électrisation, voire d'une électrocution.</p>

Informations complémentaires

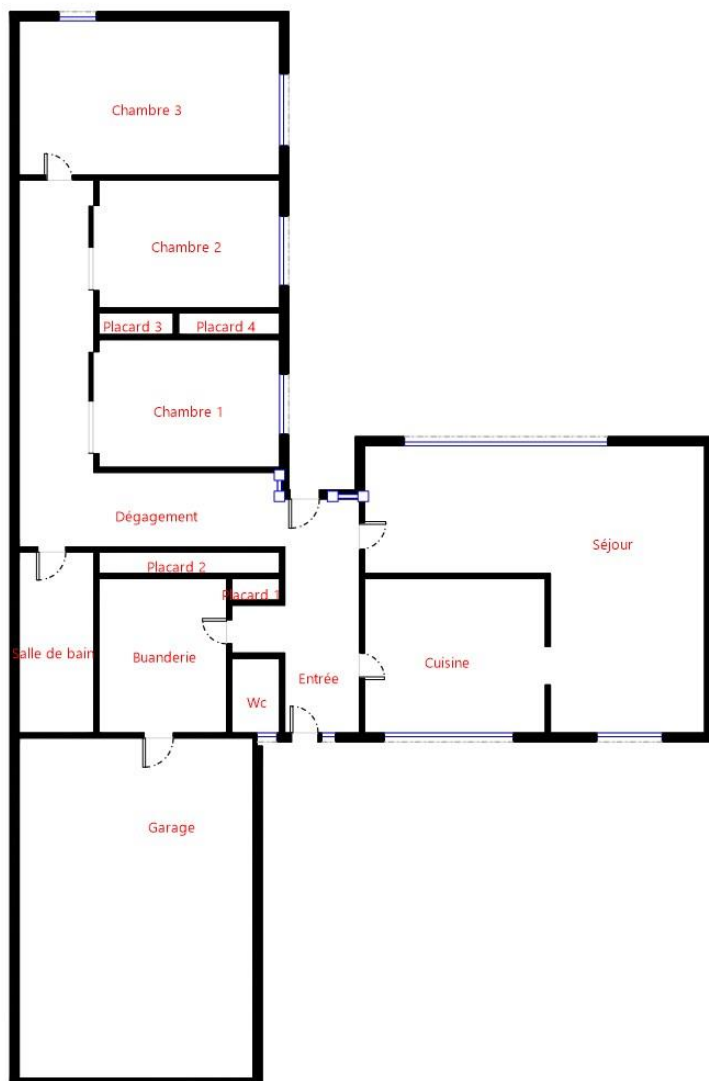
Notre intervention et notre responsabilité sont strictement limitées aux diagnostics techniques précisément et exhaustivement stipulés aux termes de l'ordre de mission et/ou du devis dûment accepté(e) et signé(e) par le donneur d'ordre / le client.

En conséquence, même si notre rapport de diagnostics techniques venait à ne pas répondre aux exigences légales et réglementaires, notre responsabilité civile professionnelle ne saurait être engagée en cas de présence d'anomalie(s) qui aurai(en)t pu être détectée(s) par la réalisation de diagnostic(s) technique(s) qui n'ont pas été spécifié(s) aux termes de l'ordre de mission et/ou du devis, conformément à la demande du donneur d'ordre / du client.

Afin de s'assurer qu'il n'y ait pas eu de changements entre les anciens diagnostics et notre intervention objet de la présente mission (modifications pouvant potentiellement être à l'origine de nouvelles anomalies, de mise en évidence d'amiante ou de plomb, de modification du classement DPE etc. ...), il est recommandé de faire refaire tous les diagnostics réglementaires. Nous contacter pour actualiser notre proposition en conséquence

Objectif des dispositions et description des risques encourus
<p><b>Dispositif(s) différentiel(s) à haute sensibilité protégeant l'ensemble de l'installation électrique</b> : L'objectif est d'assurer rapidement la coupure du courant de l'installation électrique ou du circuit concerné, dès l'apparition d'un courant de défaut même de faible valeur. C'est le cas notamment lors de la défaillance occasionnelle (telle que l'usure normale ou anormale des matériels, l'imprudence ou le défaut d'entretien, la rupture du conducteur de mise à la terre d'un matériel électrique ) des mesures classiques de protection contre les risques d'électrisation, voire d'électrocution.</p>
<p><b>Socles de prise de courant de type à obturateurs</b> : Socles de prise de courant de type à obturateurs : l'objectif est d'éviter l'introduction, en particulier par un enfant, d'un objet dans une alvéole d'un socle de prise de courant sous tension pouvant entraîner des brûlures graves et/ ou l'électrisation, voire l'électrocution.</p>
<p><b>Socles de prise de courant de type à puits</b> : La présence d'un puits au niveau d'un socle de prise de courant évite le risque d'électrisation, voire d'électrocution, au moment de l'introduction des fiche mâles non isolées d'un cordon d'alimentation.</p>



Annexe - Croquis de repérage



Plan de masse

Annexe - Photos

	<p>Photo PhEle001                  Libellé de l'anomalie : B4.3 j1 Le courant assigné de l'interrupteur différentiel placé en aval du disjoncteur de branchement n'est pas adapté.</p>
	<p>Photo PhEle002                  Libellé de l'anomalie : B7.3 d L'installation électrique comporte au moins une connexion avec une partie active nue sous tension accessible.                  Remarques : Présence de connexion de matériel électrique présentant des parties actives nues sous tension ; Faire intervenir un électricien qualifié afin de remplacer les matériels présentant des parties actives nues sous tension</p>
	<p>Photo PhEle003                  Libellé de l'anomalie : B8.3 e Au moins un conducteur isolé n'est pas placé sur toute sa longueur dans un conduit, une goulotte ou une plinthe ou une huisserie, en matière isolante ou métallique, jusqu'à sa pénétration dans le matériel électrique qu'il alimente.                  Remarques : Présence de conducteurs électriques non protégés mécaniquement ; Faire intervenir un électricien qualifié afin d'installer des protections mécanique sur les conducteurs non protégés</p>
	<p>Photo PhEle004                  Libellé de l'anomalie : B8.3 a L'installation comporte au moins un matériel électrique vétuste.                  Remarques : Présence de matériel électrique vétuste (douilles, interrupteurs, socles de prise...); Faire intervenir un électricien qualifié afin de remplacer les matériels électriques vétustes</p>

	<p>Photo PhEle005 Libellé du point de contrôle : B3.3.6 a1 Au moins un socle de prise de courant ne comporte pas de broche de terre.</p>
	<p>Photo PhEle006 Libellé du point de contrôle : B3.3.6 a2 Au moins un socle de prise de courant comporte une broche de terre non reliée à la terre.</p>

### Règles élémentaires de sécurité et d'usage à respecter (liste non exhaustive)

L'électricité constitue un danger invisible, inodore et silencieux et c'est pourquoi il faut être vigilant quant aux risques qu'elle occasionne (incendie, électrisation, électrocution). Restez toujours attentif à votre installation électrique, vérifiez qu'elle soit et reste en bon état.

Pour limiter les risques, il existe des moyens de prévention simples :

- Ne jamais manipuler une prise ou un fil électrique avec des mains humides
- Ne jamais tirer sur un fil électrique pour le débrancher
- Débrancher un appareil électrique avant de le nettoyer
- Ne jamais toucher les fiches métalliques d'une prise de courant
- Ne jamais manipuler un objet électrique sur un sol humide ou mouillé



## Attestation de surface habitable

Numéro de dossier : **23/10/1054**

Date du repérage : **30/10/2023**

Heure d'arrivée : **14 h 00**

Durée du repérage : **02 h 35**

La présente mission consiste à établir une attestation relative à la surface habitable des biens ci-dessous désignés, afin de satisfaire aux dispositions de la loi n° 2014-366 du 24 mars 2014, n° 2009-323 du 25 mars 2009 au regard du code de la construction et de l'habitation et conformément à l'article 1 de la loi n° 89-462 DU 6 Juillet 1989 et portant modification de la loi n° 86-1290 du 23 décembre 1986, en vue de reporter leur superficie dans le bail d'habitation d'un logement vide en résidence principale.

**Extrait du CCH : R.111-2** - La surface habitable d'un logement est la surface de plancher construite, après déduction des surfaces occupées par les murs, cloisons, marches et cages d'escaliers, gaines, embrasures de portes et de fenêtres ; le volume habitable correspond au total des surfaces habitables ainsi définies multipliées par les hauteurs sous plafond.

Il n'est pas tenu compte de la superficie des combles non aménagés, caves, sous-sols, remises, garages, terrasses, loggias, balcons, séchoirs extérieurs au logement, vérandas, volumes vitrés prévus à l'article R. 111-10, locaux communs et autres dépendances des logements, ni des parties de locaux d'une hauteur inférieure à 1,80 mètre.

### Désignation du ou des bâtiments

Localisation du ou des bâtiments :

Département : ..... **Nord**

Adresse : ..... **10 rue Maurice Ravel**

Commune : ..... **59223 RONCQ**

**Section cadastrale AT, Parcelle(s) n° 63**

Désignation et situation du ou des lot(s) de copropriété :

**Ce bien ne fait pas partie d'une copropriété**

### Désignation du propriétaire

Désignation du client :

Nom et prénom : ..... **Service des majeurs protégés. Mme LUTUN**

**- Mme LIBERT Jacqueline**

Adresse : ..... **72 rue de Quesnoy**

**59560 COMINES**

### Donneur d'ordre (sur déclaration de l'intéressé)

Nom et prénom : ... **EFFICITY - Mme COLLEVILLE Christelle**

Adresse : .....

**59250 HALLUIN**

### Repérage

Périmètre de repérage :

### Désignation de l'opérateur de diagnostic

Nom et prénom : ..... **VANDEPOORTER LAWRENCE**

Raison sociale et nom de l'entreprise : ..... **ACTIV'EXPERTISE VALLEE DE LA LYS DIAGNOSTICS LV**

Adresse : ..... **17 ALLEE DES ORMES**

**59223 RONCQ**

Numéro SIRET : ..... **882730641**

Désignation de la compagnie d'assurance : ..... **AXA**

Numéro de police et date de validité : ..... **10645085804 / 01/09/2023**

### Surface habitable en m<sup>2</sup> du ou des lot(s)

**Surface habitable totale : 115,67 m<sup>2</sup> (cent quinze mètres carrés soixante-sept)**

**Surface au sol totale : 147,14 m<sup>2</sup> (cent quarante-sept mètres carrés quatorze)**



## Résultat du repérage

Documents remis par le donneur d'ordre à l'opérateur de repérage :

**La surface habitable et utile de la maison ont été réalisées dans le cadre du calcul du DPE, et ne sont faite qu'à titre indicatif sur la base de la Loi Boutin**

Liste des pièces non visitées :

**Néant**

Représentant du propriétaire (accompagnateur) :

**Agent immobilier : Mme Collville**

Parties de l'immeuble bâtis visitées	Superficie habitable	Surface au sol	Commentaires
Entrée	7,62	7,62	
Placard 1	0,89	0,89	
Wc	1,4	1,4	
Buanderie	5,91	5,91	
Garage	0	31,47	
Dégagement	18,65	18,65	
Placard 2	2,33	2,33	
Salle de bain	4,98	4,98	
Chambre 1	9,81	9,81	
Placard 3	0,97	0,97	
Chambre 2	10,01	10,01	
Placard 4	0,96	0,96	
Chambre 3	14,1	14,1	
Séjour	29,46	29,46	
Cuisine	8,58	8,58	

Superficie habitable en m<sup>2</sup> du ou des lot(s) :

**Surface habitable totale : 115,67 m<sup>2</sup> (cent quinze mètres carrés soixante-sept)**  
**Surface au sol totale : 147,14 m<sup>2</sup> (cent quarante-sept mètres carrés quatorze)**

Notre intervention et notre responsabilité sont strictement limitées aux diagnostics techniques précisément et exhaustivement stipulés aux termes de l'ordre de mission et/ou du devis dûment accepté(e) et signé(e) par le donneur d'ordre / le client.

En conséquence, même si notre rapport de diagnostics techniques venait à ne pas répondre aux exigences légales et réglementaires, notre responsabilité civile professionnelle ne saurait être engagée en cas de présence d'anomalie(s) qui aurai(en)t pu être détectée(s) par la réalisation de diagnostic(s) technique(s) qui n'ont pas été spécifié(s) aux termes de l'ordre de mission et/ou du devis, conformément à la demande du donneur d'ordre / du client.

Afin de s'assurer qu'il n'y ait pas eu de changements entre les anciens diagnostics et notre intervention objet de la présente mission (modifications pouvant potentiellement être à l'origine de nouvelles anomalies, de mise en évidence d'amiante ou de plomb, de modification du classement DPE etc. ...), il est recommandé de faire refaire tous les diagnostics réglementaires. Nous contacter pour actualiser notre proposition en conséquence.

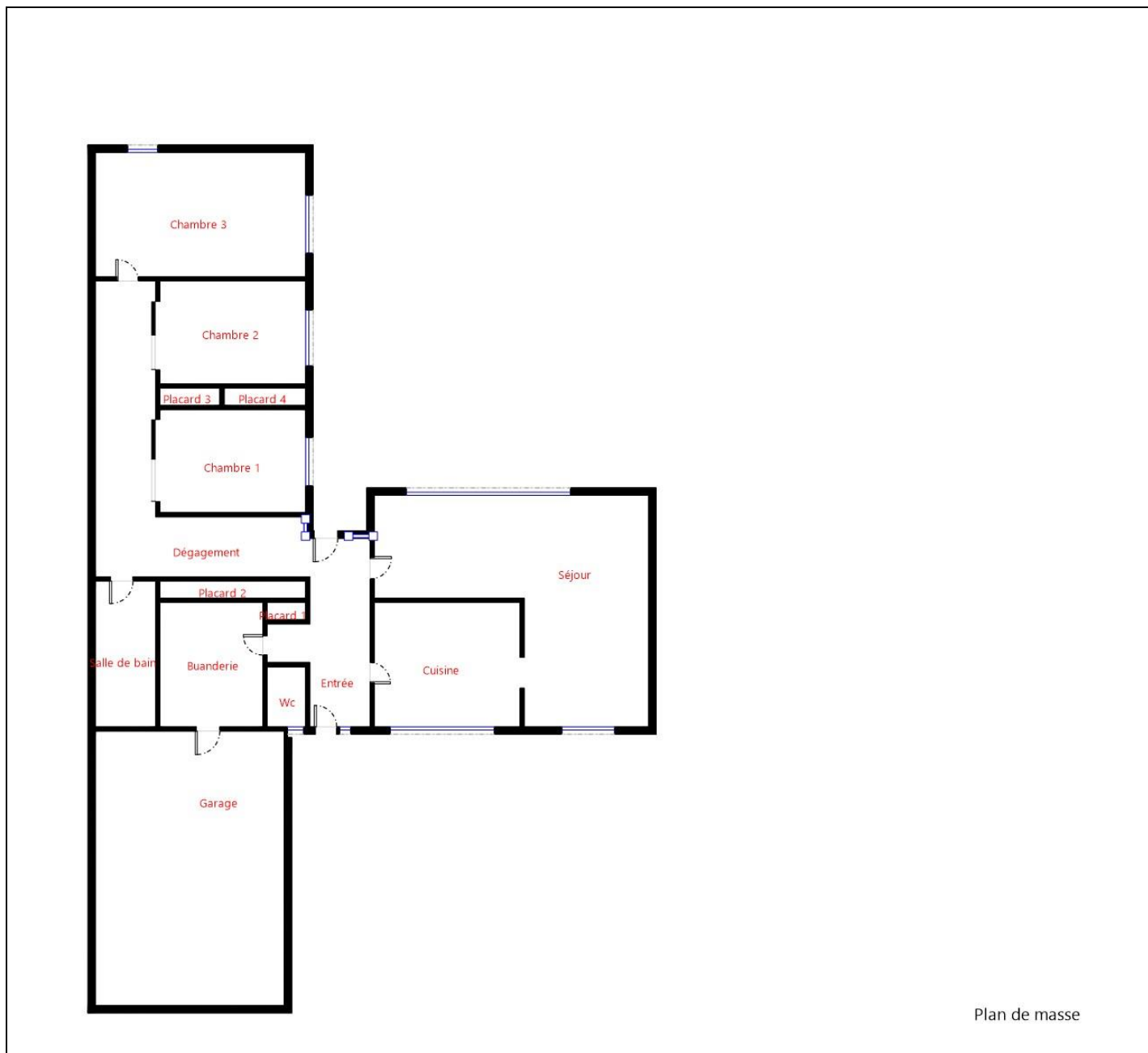


Fait à **RONCQ**, le **30/10/2023**

Par : **VANDEPOORTER LAWRENCE**

**DIAGNOSTICS LV**  
17 Allée des Ormes 59223 Roncq  
Tél: 06 87 13 25 70  
Siret: 882700641 00017 R.C.S Lille Métropole

Aucun document n'a été mis en annexe



Plan de masse

# DPE Diagnostic de performance énergétique (logement)

N°ADEME : [2359E3686046J](#)  
Etabli le : 30/10/2023  
Valable jusqu'au : 29/10/2033

Ce document vous permet de savoir si votre logement est économe en énergie et préserve le climat. Il vous donne également des pistes pour améliorer ses performances et réduire vos factures. Pour en savoir plus : <https://www.ecologie.gouv.fr/diagnostic-performance-energetique-dpe>

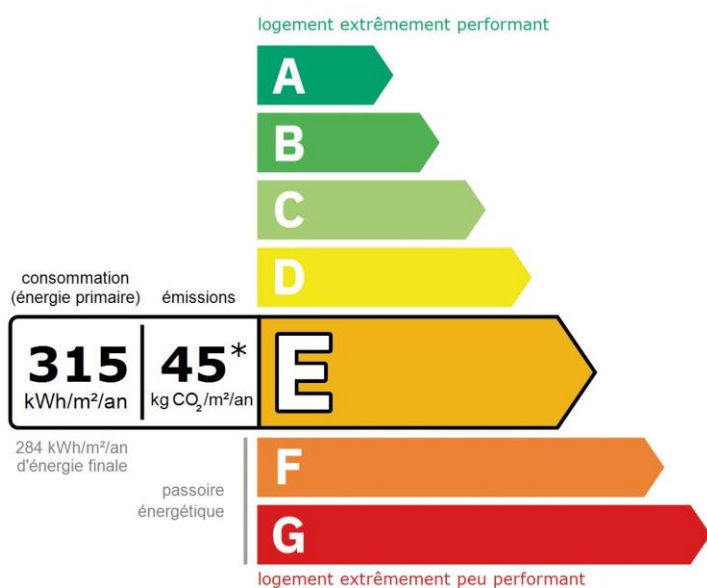


Adresse : **10 rue Maurice Ravel**  
**59223 RONCQ**

Type de bien : Maison Individuelle  
Année de construction : 1948 - 1974  
Surface habitable : **115,67 m<sup>2</sup>**

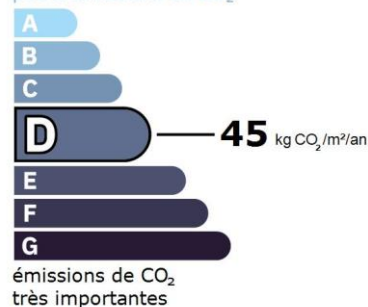
Propriétaire : Service des majeurs protégés. Mme LUTUN - Mme LIBERT  
Jacqueline  
Adresse : 72 rue de Quesnoy 59560 COMINES

## Performance énergétique et climatique



\* Dont émissions de gaz à effet de serre

peu d'émissions de CO<sub>2</sub>



Le niveau de consommation énergétique dépend de l'isolation du logement et de la performance des équipements. Pour l'améliorer, voir pages 4 à 6

Ce logement émet 5 252 kg de CO<sub>2</sub> par an, soit l'équivalent de 27 210 km parcourus en voiture.

Le niveau d'émissions dépend principalement des types d'énergies utilisées (bois, électricité, gaz, fioul, etc.)

## Estimation des coûts annuels d'énergie du logement

Les coûts sont estimés en fonction des caractéristiques de votre logement et pour une utilisation standard sur 5 usages (chauffage, eau chaude sanitaire, climatisation, éclairage, auxiliaires) voir p.3 pour voir les détails par poste.



entre **2 050 €** et **2 830 €** par an

Prix moyens des énergies indexés au 1er janvier 2021 (abonnements compris)

Comment réduire ma facture d'énergie ? Voir p. 3

### Informations diagnostiqueur

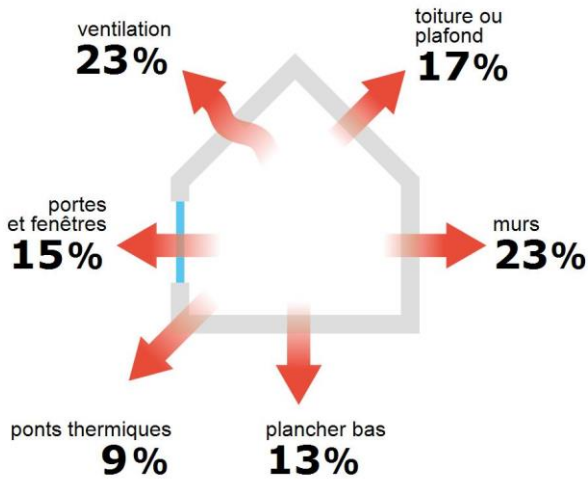
**ACTIV'EXPERTISE VALLEE DE LA LYS**  
**DIAGNOSTICS LV**  
17 ALLEE DES ORMES  
59223 RONCQ  
tel : 06 87 13 25 70

Diagnosticur : VANDEPOORTER LAWRENCE  
Email : [l.vandepoorter@activexpertise.fr](mailto:l.vandepoorter@activexpertise.fr)  
N° de certification : 347  
Organisme de certification : LCP CERTIFICATION



À l'attention du propriétaire du bien au moment de la réalisation du DPE : Dans le cadre du Règlement général sur la protection des données (RGPD), l'Ademe vous informe que vos données personnelles (Nom-Prénom-Adresse) sont stockées dans la base de données de l'observatoire DPE à des fins de contrôles ou en cas de contestations ou de procédures judiciaires. Ces données sont stockées jusqu'à la date de fin de validité du DPE. Vous disposez d'un droit d'accès, de rectification, de portabilité, d'effacement ou une limitation du traitement de ces données. Si vous souhaitez faire valoir votre droit, veuillez nous contacter à l'adresse mail indiquée à la page « Contacts » de l'Observatoire DPE (<https://observatoire-dpe.ademe.fr/>).

### Schéma des déperditions de chaleur



### Performance de l'isolation



### Système de ventilation en place



Ventilation par ouverture des fenêtres

### Confort d'été (hors climatisation)\*



Les caractéristiques de votre logement améliorant le confort d'été :



bonne inertie du logement



logement traversant



fenêtres équipées de volets extérieurs



toiture isolée

### Production d'énergies renouvelables

équipement(s) présent(s) dans ce logement :



chauffage au bois



D'autres solutions d'énergies renouvelables existent :



pompe à chaleur



chauffe-eau thermodynamique



panneaux solaires photovoltaïques



panneaux solaires thermiques

















géothermie



réseau de chaleur ou de froid vertueux

\*Le niveau de confort d'été présenté ici s'appuie uniquement sur les caractéristiques de votre logement (la localisation n'est pas prise en compte).

## Montants et consommations annuels d'énergie

Usage	Consommation d'énergie (en kWh énergie primaire)		Frais annuels d'énergie (fourchette d'estimation*)	Répartition des dépenses
 chauffage	 Gaz Naturel	21 160 (21 160 é.f.)	entre 1 370 € et 1 860 €	 65 %
	 Bois	9 023 (9 023 é.f.)	entre 240 € et 340 €	
 eau chaude	 Electrique	5 018 (2 182 é.f.)	entre 360 € et 500 €	 18 %
 refroidissement				0 %
 éclairage	 Electrique	503 (219 é.f.)	entre 30 € et 50 €	 2 %
 auxiliaires	 Electrique	747 (325 é.f.)	entre 50 € et 80 €	 3 %
<b>énergie totale pour les usages recensés :</b>		<b>36 451 kWh</b> (32 908 kWh é.f.)	entre <b>2 050 €</b> et <b>2 830 €</b> par an	

Pour rester dans cette fourchette d'estimation, voir les recommandations d'usage ci-dessous

Conventionnellement, ces chiffres sont donnés pour une température de chauffage de 19° réduite à 16°C la nuit ou en cas d'absence du domicile, une climatisation réglée à 28° (si présence de clim), et une consommation d'eau chaude de 117ℓ par jour.

é.f. → énergie finale


Prix moyens des énergies indexés au 1er janvier 2021 (abonnements compris)

▲ Seules les consommations d'énergie nécessaires au chauffage, à la climatisation, à la production d'eau chaude sanitaire, à l'éclairage et aux auxiliaires (ventilateurs, pompes) sont prises en compte dans cette estimation. Les consommations liées aux autres usages (électroménager, appareils électroniques...) ne sont pas comptabilisées.

▲ Les factures réelles dépendront de nombreux facteurs : prix des énergies, météo de l'année (hiver froid ou doux...), nombre de personnes dans le logement et habitudes de vie, entretien des équipements....

## Recommandations d'usage pour votre logement

Quelques gestes simples pour maîtriser votre facture d'énergie :

**Température recommandée en hiver → 19°C**

Chauffer à 19°C plutôt que 21°C, c'est -20% sur votre facture **soit -463€ par an**

**Astuces**

- Diminuez le chauffage quand vous n'êtes pas là.
- Chauffez les chambres à 17° la nuit.

**Si climatisation, température recommandée en été → 28°C****Astuces**

- Fermez les fenêtres et volets la journée quand il fait chaud.
- Aérez votre logement la nuit.

**Consommation recommandée → 117ℓ/jour d'eau chaude à 40°C**

Estimation faite par rapport à la surface de votre logement (2-3 personnes). Une douche de 5 minute = environ 40ℓ

48ℓ consommés en moins par jour, c'est -22% sur votre facture **soit -119€ par an**

**Astuces**





- Installez des mousseurs d'eau sur les robinets et un pommeau à faible débit sur la douche.
- Réduisez la durée des douches.








En savoir plus sur les bons réflexes d'économie d'énergie : [france-renov.gouv.fr](http://france-renov.gouv.fr)

Voir en annexe le descriptif détaillé du logement et de ses équipements

## Vue d'ensemble du logement






	description	isolation
 <b>Murs</b>	Mur en briques creuses d'épaisseur 33 cm avec un doublage rapporté non isolé donnant sur l'extérieur Mur en blocs de béton creux d'épaisseur ≤ 20 cm non isolé donnant sur un garage Mur en briques creuses d'épaisseur 33 cm avec un doublage rapporté non isolé donnant sur un local chauffé	insuffisante
 <b>Plancher bas</b>	Dalle béton non isolée donnant sur un terre-plein	insuffisante
 <b>Toiture/plafond</b>	Plafond structure inconnu (sous combles perdus) donnant sur un comble faiblement ventilé avec isolation intérieure (3 cm)	insuffisante
 <b>Portes et fenêtres</b>	Fenêtres battantes pvc, double vitrage avec lame d'argon 15 mm à isolation renforcée et volets roulants pvc / Fenêtres fixes bois, simple vitrage avec volets roulants pvc / Porte(s) bois avec moins de 30% de vitrage simple / Porte(s) bois avec 30-60% de vitrage simple / Porte(s) bois opaque pleine	bonne

## Vue d'ensemble des équipements

	description
 <b>Chauffage</b>	Chaudière individuelle gaz standard installée entre 2001 et 2015 avec en appoint un insert installé entre 1990 et 2004 régulée. Emetteur(s): radiateur monotube sans robinet thermostatique
 <b>Eau chaude sanitaire</b>	Ballon électrique à accumulation vertical (catégorie B ou 2 étoiles), contenance ballon 200 L
 <b>Climatisation</b>	Néant
 <b>Ventilation</b>	Ventilation par ouverture des fenêtres
 <b>Pilotage</b>	Sans système d'intermittence

## Recommandations de gestion et d'entretien des équipements

Pour maîtriser vos consommations d'énergie, la bonne gestion et l'entretien régulier des équipements de votre logement sont essentiels.

	type d'entretien
 <b>Chauffe-eau</b>	Vérifier la température d'eau du ballon (55°C-60°C) pour éviter le risque de développement de la légionnelle (en dessous de 50°C).
 <b>Eclairage</b>	Eteindre les lumières lorsque personne n'utilise la pièce.
 <b>Isolation</b>	Faire vérifier les isolants et les compléter tous les 20 ans.
 <b>Radiateur</b>	Laisser les robinets thermostatiques en position ouverte en fin de saison de chauffe. Ne jamais placer un meuble devant un émetteur de chaleur. Purger les radiateurs s'il y a de l'air.
 <b>Ventilation</b>	Veiller à ouvrir les fenêtres de chaque pièce très régulièrement

## Recommandations d'amélioration de la performance



Des travaux peuvent vous permettre d'améliorer significativement l'efficacité énergétique de votre logement et ainsi de faire des économies d'énergie, d'améliorer son confort, de le valoriser et de le rendre plus écologique. Le pack ① de travaux vous permet de réaliser les travaux prioritaires, et le pack ② d'aller vers un logement très performant.







Si vous en avez la possibilité, il est plus efficace et rentable de procéder à une rénovation globale de votre logement (voir packs de travaux ① + ② ci-dessous). La rénovation performante par étapes est aussi une alternative possible (réalisation du pack ① avant le pack ②). Faites-vous accompagner par un professionnel compétent (bureau d'études, architecte, entreprise générale de travaux, groupement d'artisans...) pour préciser votre projet et coordonner vos travaux.

1

### Les travaux essentiels




Montant estimé : 20800 à 31200€

Lot	Description	Performance recommandée
 Mur	Isolation des murs par l'extérieur. Si un ravalement de façade est prévu, effectuer une isolation par l'extérieur avec des retours d'isolants au niveau des tableaux des baies quand cela est possible. ▲ Travaux pouvant nécessiter une autorisation d'urbanisme	$R > 4,5 \text{ m}^2 \cdot \text{K/W}$
 Plafond	Isolation des plafonds par l'extérieur.	$R > 7,5 \text{ m}^2 \cdot \text{K/W}$
 Plancher	Isolation des planchers sous chape flottante. Avant d'isoler un plancher, vérifier qu'il ne présente aucune trace d'humidité.	$R > 3,5 \text{ m}^2 \cdot \text{K/W}$
 Chauffage	Mettre à jour le système d'intermittence / régulation (programmateur, robinets thermostatique, isolation réseau)	

2

### Les travaux à envisager

Montant estimé : 23500 à 35200€

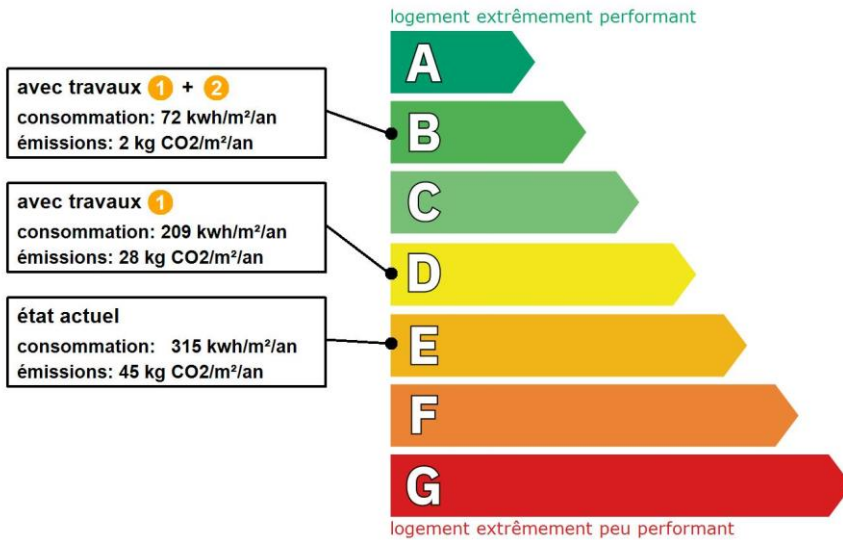
Lot	Description	Performance recommandée
 Portes et fenêtres	Remplacer les fenêtres par des fenêtres double vitrage à isolation renforcée. Remplacer les portes par des menuiseries plus performantes. ▲ Travaux pouvant nécessiter une autorisation d'urbanisme	$U_w = 1,3 \text{ W/m}^2 \cdot \text{K}$ , $S_w = 0,42$ $U_w = 1,3 \text{ W/m}^2 \cdot \text{K}$
 Chauffage	Remplacer le système de chauffage par une pompe à chaleur air/eau double service chauffage et ECS.	SCOP = 4
 Eau chaude sanitaire	Remplacer le système actuel par un appareil de type pompe à chaleur. Mettre en place un système Solaire	COP = 3

### Commentaires :

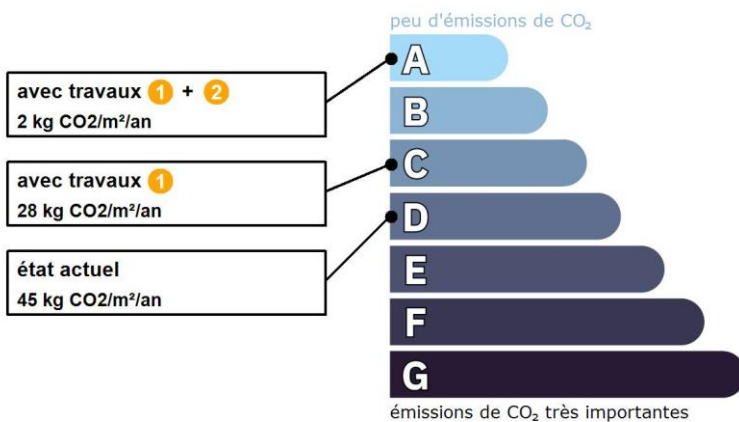
Néant

Recommandations d'amélioration de la performance (suite)

Évolution de la performance après travaux



Dont émissions de gaz à effet de serre



Préparez votre projet !

Contactez le conseiller France Rénov' le plus proche de chez vous, pour des conseils gratuits et indépendants sur vos choix de travaux et d'artisans :

<https://france-renov.gouv.fr/espaces-conseil-fr>

ou 0808 800 700 (prix d'un appel local)

Vous pouvez bénéficier d'aides, de primes et de subventions pour vos travaux :

<https://france-renov.gouv.fr/aides>



Pour répondre à l'urgence climatique et environnementale, la France s'est fixée pour objectif d'ici 2050 de rénover l'ensemble des logements à un haut niveau de performance énergétique.

À court terme, la priorité est donnée à la suppression des énergies fortement émettrices de gaz à effet de serre (fioul, charbon) et à l'éradication des «passoires énergétiques» d'ici 2028.

## Fiche technique du logement

Cette fiche liste les caractéristiques techniques du bien diagnostiqué renseignées par le diagnostiqueur pour obtenir les résultats présentés dans ce document. En cas de problème, contactez la personne ayant réalisé ce document ou l'organisme certificateur qui l'a certifiée (diagnostiqueurs.din.developpement-durable.gouv.fr).

Le présent rapport est établi par une personne dont les compétences sont certifiées par :  
LCP CERTIFICATION -

Référence du logiciel validé : **LICIEL Diagnostics v4 [Moteur TribuEnergie: 1.4.25.1]**

Justificatifs fournis pour établir le DPE :

Référence du DPE : **23/10/1054**

**Néant**

Date de visite du bien : **30/10/2023**

Invariant fiscal du logement : **N/A**

Référence de la parcelle cadastrale : **Section cadastrale AT, Parcelle(s) n° 63**

Méthode de calcul utilisée pour l'établissement du DPE : **3CL-DPE 2021**

Numéro d'immatriculation de la copropriété : **N/A**

### Explications personnalisées sur les éléments pouvant amener à des différences entre les consommations estimées et les consommations réelles :

Les consommations de ce DPE sont calculées pour des conditions d'usage fixées (on considère que les occupants les utilisent suivant des conditions standard), et pour des conditions climatiques moyennes du lieu. Il peut donc apparaître des divergences importantes entre les factures d'énergie que vous payez et la consommation conventionnelle pour plusieurs raisons : suivant la rigueur de l'hiver ou le comportement réellement constaté des occupants, qui peuvent s'écarter fortement de celui choisi dans les conditions standard et également les frais d'énergie qui font intervenir des valeurs qui varient sensiblement dans le temps. Ce DPE utilise des valeurs qui reflètent les prix moyens des énergies que l'Observatoire de l'Énergie constate au niveau national et donc peut s'écarter du prix de votre abonnement. De plus, ce DPE a été réalisé selon une modélisation 3CL (définie par arrêté) qui est sujette à des modifications dans le temps qui peuvent également faire évoluer les résultats.

Les consommations de ce DPE sont calculées pour des conditions d'usage fixées (on considère que les occupants les utilisent suivant des conditions standard), et pour des conditions climatiques moyennes du lieu.

Il peut donc apparaître des divergences importantes entre les factures d'énergie que vous payez et la consommation conventionnelle pour plusieurs raisons : suivant la rigueur de l'hiver ou le comportement réellement constaté des occupants, qui peuvent s'écarter fortement de celui choisi dans les conditions standard et également les frais d'énergie qui font intervenir des valeurs qui varient sensiblement dans le temps.

Ce DPE utilise des valeurs qui reflètent les prix moyens des énergies que l'Observatoire de l'Énergie constate au niveau national et donc peut s'écarter du prix de votre abonnement.

De plus, ce DPE a été réalisé selon une modélisation 3CL (définie par arrêté) qui est sujette à des modifications dans le temps qui peuvent également faire évoluer les résultats.

Le présent DPE a pour objectif de recenser les systèmes mis en œuvre (chauffage, rafraîchissement, ventilation, production d'eau chaude sanitaire, production d'énergie, etc...)

dans le logement, mais en aucun cas à en vérifier le bon fonctionnement et le bon état d'entretien.

Par conséquent, nous déclinons toute responsabilité en cas de défaillance d'un des systèmes.

Le descriptif sommaire est sans garantie. Les données sont utilisées afin de permettre le calcul du DPE, en vue d'évaluer ses qualités de consommations énergétiques.

Le descriptif et les caractéristiques des composants sont sommaires et sans garantie. Ils sont donnés à titre indicatif dans le cadre du présent DPE (certains éléments ne pouvant être déterminés avec exactitudes).

Un écart est possible entre les consommations d'énergie issues de la simulation conventionnelle et celles réellement consommées.

En fonction du mode de vie et du nombre d'occupants les écarts peuvent être significatifs.

Un écart est possible entre les consommations issues de la simulation conventionnelle et celles issues des consommations réelles.

En effet, en fonction du nombre d'occupants, des habitudes et modes de vie de chacun (temps de présence, consignes de température, consommations d'eau chaude sanitaire, etc.),

les écarts peuvent être significatifs.

La consommation relevée sur les factures n'est pas représentative de la consommation de chauffage et de la performance de la maison car les factures EDF supportent d'autres postes impactant fortement la consommation finale.

En l'absence de documents justificatifs de la part du propriétaire,

Le résultat obtenu du DPE peut ne pas refléter la réalité des performances énergétiques du logement

Les données saisies l'ont été soit de manière empirique quand cela est possible soit enregistrées par défaut comme le prévoit la réglementation.

En cas de remise ultérieure des justificatifs il sera possible de réaliser une modification sur la note.

Le résultat obtenu peut ne pas refléter la réalité des performances énergétiques du logement.

Le nouveau moteur de calcul, fourni par les pouvoirs publics et mis en œuvre par les éditeurs de logiciel, pour la réalisation du DPE V3, est d'application obligatoire depuis le 1er juillet 2021,








Le diagnostiqueur n'a aucune possibilité d'intervenir sur les calculs réalisés, qui peuvent être imprécis ou erronés et en

conséquence décline toute responsabilité s'agissant des étiquettes et des estimations.

Certains travaux d'amélioration thermiques viennent d'être réalisés : Changement de certaines fenêtres et porte fenêtres, isolation du plafond.



















































Les performances de ces nouveaux éléments nous ont été communiquées par le propriétaire (factures)


















































## Généralités

Donnée d'entrée	Origine de la donnée	Valeur renseignée
Département	 Observé / mesuré	59 Nord
Altitude	 Donnée en ligne	30 m
Type de bien	 Observé / mesuré	Maison Individuelle
Année de construction	 Estimé	1948 - 1974
Surface habitable du logement	 Observé / mesuré	115,67 m <sup>2</sup>
Nombre de niveaux du logement	 Observé / mesuré	1
Hauteur moyenne sous plafond	 Observé / mesuré	2,5 m


## Enveloppe

Donnée d'entrée	Origine de la donnée	Valeur renseignée
<b>Mur 1 Est</b>	Surface du mur	 Observé / mesuré 20,3 m <sup>2</sup>
	Type de local adjacent	 Observé / mesuré l'extérieur
	Matériau mur	 Observé / mesuré Mur en briques creuses
	Epaisseur mur	 Observé / mesuré 33 cm
	Isolation	 Observé / mesuré non
	Doublage rapporté avec lame d'air	 Observé / mesuré moins de 15mm ou inconnu
<b>Mur 2 Sud</b>	Surface du mur	 Observé / mesuré 27,21 m <sup>2</sup>
	Type de local adjacent	 Observé / mesuré l'extérieur
	Matériau mur	 Observé / mesuré Mur en briques creuses
	Epaisseur mur	 Observé / mesuré 33 cm
	Isolation	 Observé / mesuré non
	Doublage rapporté avec lame d'air	 Observé / mesuré moins de 15mm ou inconnu
<b>Mur 3 Ouest</b>	Surface du mur	 Observé / mesuré 11,37 m <sup>2</sup>
	Type de local adjacent	 Observé / mesuré l'extérieur
	Matériau mur	 Observé / mesuré Mur en briques creuses
	Epaisseur mur	 Observé / mesuré 33 cm
	Isolation	 Observé / mesuré non
	Doublage rapporté avec lame d'air	 Observé / mesuré moins de 15mm ou inconnu
<b>Mur 4 Ouest</b>	Surface du mur	 Observé / mesuré 12,11 m <sup>2</sup>
	Type de local adjacent	 Observé / mesuré un garage
	Surface Aiu	 Observé / mesuré 13,8 m <sup>2</sup>
	Etat isolation des parois Aiu	 Observé / mesuré non isolé
	Surface Aue	 Observé / mesuré 13.6 m <sup>2</sup>
	Etat isolation des parois Aue	 Observé / mesuré isolé
	Matériau mur	 Observé / mesuré Mur en blocs de béton creux
	Epaisseur mur	 Observé / mesuré ≤ 20 cm
	Isolation	 Observé / mesuré non
<b>Mur 5 Nord</b>	Surface du mur	 Observé / mesuré 2,83 m <sup>2</sup>
	Type de local adjacent	 Observé / mesuré l'extérieur
	Matériau mur	 Observé / mesuré Mur en briques creuses
	Epaisseur mur	 Observé / mesuré 33 cm
	Isolation	 Observé / mesuré non
	Doublage rapporté avec lame d'air	 Observé / mesuré moins de 15mm ou inconnu
































<b>Mur 6 Nord</b>	Surface du mur	 Observé / mesuré	31,08 m <sup>2</sup>
	Type de local adjacent	 Observé / mesuré	un local chauffé
	Matériau mur	 Observé / mesuré	Mur en briques creuses
	Epaisseur mur	 Observé / mesuré	33 cm
	Isolation	 Observé / mesuré	non
	Doublage rapporté avec lame d'air	 Observé / mesuré	moins de 15mm ou inconnu
<b>Plancher</b>	Surface de plancher bas	 Observé / mesuré	115,67 m <sup>2</sup>
	Type de local adjacent	 Observé / mesuré	un terre-plein
	Etat isolation des parois Aue	 Observé / mesuré	non isolé
	Périmètre plancher bâtiment déperditif	 Observé / mesuré	67.5 m
	Surface plancher bâtiment déperditif	 Observé / mesuré	168 m <sup>2</sup>
	Type de pb	 Observé / mesuré	Dalle béton
	Isolation: oui / non / inconnue	 Observé / mesuré	non
<b>Plafond</b>	Surface de plancher haut	 Observé / mesuré	115,67 m <sup>2</sup>
	Type de local adjacent	 Observé / mesuré	un comble faiblement ventilé
	Surface Aiu	 Observé / mesuré	115,67 m <sup>2</sup>
	Surface Aue	 Observé / mesuré	220 m <sup>2</sup>
	Etat isolation des parois Aue	 Observé / mesuré	non isolé
	Type de ph	 Observé / mesuré	Plafond structure inconnu (en combles)
	Isolation	 Observé / mesuré	oui
	Epaisseur isolant	 Observé / mesuré	3 cm
<b>Fenêtre 1 Est</b>	Surface de baies	 Observé / mesuré	9,16 m <sup>2</sup>
	Placement	 Observé / mesuré	Mur 1 Est
	Orientation des baies	 Observé / mesuré	Est
	Inclinaison vitrage	 Observé / mesuré	vertical
	Type ouverture	 Observé / mesuré	Fenêtres battantes
	Type menuiserie	 Observé / mesuré	PVC
	Type de vitrage	 Observé / mesuré	double vitrage
	Epaisseur lame air	 Observé / mesuré	15 mm
	Présence couche peu émissive	 Observé / mesuré	oui
	Gaz de remplissage	 Observé / mesuré	Argon / Krypton
	Positionnement de la menuiserie	 Observé / mesuré	au nu intérieur
	Largeur du dormant menuiserie	 Observé / mesuré	Lp: 5 cm
	Type volets	 Observé / mesuré	Volets roulants PVC (tablier > 12mm)
	Type de masques proches	 Observé / mesuré	Absence de masque proche
	Type de masques lointains	 Observé / mesuré	Absence de masque lointain
<b>Fenêtre 2 Sud</b>	Surface de baies	 Observé / mesuré	0,8 m <sup>2</sup>
	Placement	 Observé / mesuré	Mur 2 Sud
	Orientation des baies	 Observé / mesuré	Sud
	Inclinaison vitrage	 Observé / mesuré	vertical
	Type ouverture	 Observé / mesuré	Fenêtres fixes
	Type menuiserie	 Observé / mesuré	Bois
	Type de vitrage	 Observé / mesuré	simple vitrage
	Positionnement de la menuiserie	 Observé / mesuré	au nu intérieur
	Largeur du dormant menuiserie	 Observé / mesuré	Lp: 5 cm
	Type volets	 Observé / mesuré	Volets roulants PVC (tablier > 12mm)
	Type de masques proches	 Observé / mesuré	Absence de masque proche
	Type de masques lointains	 Observé / mesuré	Absence de masque lointain
<b>Fenêtre 3 Sud</b>	Surface de baies	 Observé / mesuré	8,39 m <sup>2</sup>
	Placement	 Observé / mesuré	Mur 2 Sud

	Orientation des baies	 Observé / mesuré	Sud
	Inclinaison vitrage	 Observé / mesuré	vertical
	Type ouverture	 Observé / mesuré	Fenêtres battantes
	Type menuiserie	 Observé / mesuré	PVC
	Type de vitrage	 Observé / mesuré	double vitrage
	Epaisseur lame air	 Observé / mesuré	15 mm
	Présence couche peu émissive	 Observé / mesuré	oui
	Gaz de remplissage	 Observé / mesuré	Argon / Krypton
	Positionnement de la menuiserie	 Observé / mesuré	au nu intérieur
	Largeur du dormant menuiserie	 Observé / mesuré	Lp: 5 cm
	Type volets	 Observé / mesuré	Volets roulants PVC (tablier > 12mm)
	Type de masques proches	 Observé / mesuré	Absence de masque proche
	Type de masques lointains	 Observé / mesuré	Absence de masque lointain
<b>Fenêtre 4 Ouest</b>	Surface de baies	 Observé / mesuré	6,3 m²
	Placement	 Observé / mesuré	Mur 3 Ouest
	Orientation des baies	 Observé / mesuré	Ouest
	Inclinaison vitrage	 Observé / mesuré	vertical
	Type ouverture	 Observé / mesuré	Fenêtres battantes
	Type menuiserie	 Observé / mesuré	PVC
	Type de vitrage	 Observé / mesuré	double vitrage
	Epaisseur lame air	 Observé / mesuré	15 mm
	Présence couche peu émissive	 Observé / mesuré	oui
	Gaz de remplissage	 Observé / mesuré	Argon / Krypton
	Positionnement de la menuiserie	 Observé / mesuré	au nu intérieur
	Largeur du dormant menuiserie	 Observé / mesuré	Lp: 5 cm
	Type volets	 Observé / mesuré	Volets roulants PVC (tablier > 12mm)
	Type de masques proches	 Observé / mesuré	Absence de masque proche
	Type de masques lointains	 Observé / mesuré	Absence de masque lointain
<b>Porte 1</b>	Surface de porte	 Observé / mesuré	3,02 m²
	Placement	 Observé / mesuré	Mur 1 Est
	Type de local adjacent	 Observé / mesuré	l'extérieur
	Nature de la menuiserie	 Observé / mesuré	Porte simple en bois
	Type de porte	 Observé / mesuré	Porte avec moins de 30% de vitrage simple
	Présence de joints d'étanchéité	 Observé / mesuré	non
	Positionnement de la menuiserie	 Observé / mesuré	au nu intérieur
	Largeur du dormant menuiserie	 Observé / mesuré	Lp: 5 cm
<b>Porte 2</b>	Surface de porte	 Observé / mesuré	3,93 m²
	Placement	 Observé / mesuré	Mur 3 Ouest
	Type de local adjacent	 Observé / mesuré	l'extérieur
	Nature de la menuiserie	 Observé / mesuré	Porte simple en bois
	Type de porte	 Observé / mesuré	Porte avec 30-60% de vitrage simple
	Présence de joints d'étanchéité	 Observé / mesuré	non
	Positionnement de la menuiserie	 Observé / mesuré	au nu intérieur
Largeur du dormant menuiserie	 Observé / mesuré	Lp: 5 cm	
<b>Porte 3</b>	Surface de porte	 Observé / mesuré	1,69 m²
	Placement	 Observé / mesuré	Mur 4 Ouest
	Type de local adjacent	 Observé / mesuré	un garage
	Surface Aiu	 Observé / mesuré	13,8 m²
	Etat isolation des parois Aiu	 Observé / mesuré	non isolé

	Surface Aue	🔍	Observé / mesuré	13.6 m <sup>2</sup>
	Etat isolation des parois Aue	🔍	Observé / mesuré	isolé
	Nature de la menuiserie	🔍	Observé / mesuré	Porte simple en bois
	Type de porte	🔍	Observé / mesuré	Porte opaque pleine
	Présence de joints d'étanchéité	🔍	Observé / mesuré	non
	Positionnement de la menuiserie	🔍	Observé / mesuré	au nu intérieur
	Largeur du dormant menuiserie	🔍	Observé / mesuré	Lp: 5 cm
<b>Pont Thermique 1</b>	Type de pont thermique	🔍	Observé / mesuré	Mur 1 Est / Fenêtre 1 Est
	Type isolation	🔍	Observé / mesuré	non isolé
	Longueur du PT	🔍	Observé / mesuré	13,5 m
	Largeur du dormant menuiserie Lp	🔍	Observé / mesuré	Lp: 5 cm
	Position menuiseries	🔍	Observé / mesuré	au nu intérieur
<b>Pont Thermique 2</b>	Type de pont thermique	🔍	Observé / mesuré	Mur 2 Sud / Fenêtre 2 Sud
	Type isolation	🔍	Observé / mesuré	non isolé
	Longueur du PT	🔍	Observé / mesuré	5,1 m
	Largeur du dormant menuiserie Lp	🔍	Observé / mesuré	Lp: 5 cm
	Position menuiseries	🔍	Observé / mesuré	au nu intérieur
<b>Pont Thermique 3</b>	Type de pont thermique	🔍	Observé / mesuré	Mur 1 Est / Porte 1
	Type isolation	🔍	Observé / mesuré	non isolé
	Longueur du PT	🔍	Observé / mesuré	5,7 m
	Largeur du dormant menuiserie Lp	🔍	Observé / mesuré	Lp: 5 cm
	Position menuiseries	🔍	Observé / mesuré	au nu intérieur
<b>Pont Thermique 4</b>	Type de pont thermique	🔍	Observé / mesuré	Mur 2 Sud / Fenêtre 3 Sud
	Type isolation	🔍	Observé / mesuré	non isolé
	Longueur du PT	🔍	Observé / mesuré	16,8 m
	Largeur du dormant menuiserie Lp	🔍	Observé / mesuré	Lp: 5 cm
	Position menuiseries	🔍	Observé / mesuré	au nu intérieur
<b>Pont Thermique 5</b>	Type de pont thermique	🔍	Observé / mesuré	Mur 3 Ouest / Fenêtre 4 Ouest
	Type isolation	🔍	Observé / mesuré	non isolé
	Longueur du PT	🔍	Observé / mesuré	13,9 m
	Largeur du dormant menuiserie Lp	🔍	Observé / mesuré	Lp: 5 cm
	Position menuiseries	🔍	Observé / mesuré	au nu intérieur
<b>Pont Thermique 6</b>	Type de pont thermique	🔍	Observé / mesuré	Mur 3 Ouest / Porte 2
	Type isolation	🔍	Observé / mesuré	non isolé
	Longueur du PT	🔍	Observé / mesuré	6,1 m
	Largeur du dormant menuiserie Lp	🔍	Observé / mesuré	Lp: 5 cm
	Position menuiseries	🔍	Observé / mesuré	au nu intérieur
<b>Pont Thermique 7</b>	Type de pont thermique	🔍	Observé / mesuré	Mur 4 Ouest / Porte 3
	Type isolation	🔍	Observé / mesuré	non isolé
	Longueur du PT	🔍	Observé / mesuré	4,9 m
	Largeur du dormant menuiserie Lp	🔍	Observé / mesuré	Lp: 5 cm
	Position menuiseries	🔍	Observé / mesuré	au nu intérieur
<b>Pont Thermique 8</b>	Type PT	🔍	Observé / mesuré	Mur 1 Est / Plancher
	Type isolation	🔍	Observé / mesuré	non isolé / non isolé
	Longueur du PT	🔍	Observé / mesuré	13 m
<b>Pont Thermique 9</b>	Type PT	🔍	Observé / mesuré	Mur 2 Sud / Plancher
	Type isolation	🔍	Observé / mesuré	non isolé / non isolé
	Longueur du PT	🔍	Observé / mesuré	14,6 m
<b>Pont Thermique 10</b>	Type PT	🔍	Observé / mesuré	Mur 3 Ouest / Plancher

<b>Pont Thermique 11</b>	Type isolation	 Observé / mesuré	non isolé / non isolé
	Longueur du PT	 Observé / mesuré	8,6 m
	Type PT	 Observé / mesuré	Mur 4 Ouest / Plancher
	Type isolation	 Observé / mesuré	non isolé / non isolé
<b>Pont Thermique 12</b>	Longueur du PT	 Observé / mesuré	5,5 m
	Type PT	 Observé / mesuré	Mur 5 Nord / Plancher
	Type isolation	 Observé / mesuré	non isolé / non isolé
	Longueur du PT	 Observé / mesuré	1,1 m

## Systèmes

Donnée d'entrée	Origine de la donnée	Valeur renseignée
<b>Ventilation</b>	Type de ventilation	 Observé / mesuré Ventilation par ouverture des fenêtres
	Façades exposées	 Observé / mesuré plusieurs
	Logement Traversant	 Observé / mesuré oui
<b>Chauffage</b>	Type d'installation de chauffage	 Observé / mesuré Installation de chauffage avec appoint (insert/poêle bois/biomasse)
	Nombre de niveaux desservis	 Observé / mesuré 1
	Type générateur	 Observé / mesuré Gaz Naturel - Chaudière gaz standard installée entre 2001 et 2015
	Année installation générateur	 Observé / mesuré 2011
	Energie utilisée	 Observé / mesuré Gaz Naturel
	Cper (présence d'une ventouse)	 Observé / mesuré non
	Pn générateur	 Observé / mesuré 30 kW
	Présence d'une veilleuse	 Observé / mesuré non
	Chaudière murale	 Observé / mesuré non
	Présence d'une régulation/Ajust, T° Fonctionnement	 Observé / mesuré oui
	Présence ventilateur / dispositif circulation air dans circuit combustion	 Observé / mesuré non
	Type générateur	 Observé / mesuré Bois - Insert installé entre 1990 et 2004
	Année installation générateur	 Observé / mesuré 2001 (estimée en fonction de la marque et du modèle)
	Energie utilisée	 Observé / mesuré Bois
	Type de combustible bois	 Observé / mesuré Bûches
	Type émetteur	 Observé / mesuré Radiateur monotube sans robinet thermostatique
	Température de distribution	 Observé / mesuré supérieur à 65°C
	Année installation émetteur	 Observé / mesuré Inconnue
	Type de chauffage	 Observé / mesuré central
Equipement intermittence	 Observé / mesuré Sans système d'intermittence	
<b>Eau chaude sanitaire</b>	Nombre de niveaux desservis	 Observé / mesuré 1
	Type générateur	 Observé / mesuré Electrique - Ballon électrique à accumulation vertical (catégorie B ou 2 étoiles)
	Année installation générateur	 Observé / mesuré 1998
	Energie utilisée	 Observé / mesuré Electrique
	Chaudière murale	 Observé / mesuré non
	Type de distribution	 Observé / mesuré production en volume habitable alimentant des pièces contiguës
	Type de production	 Observé / mesuré accumulation
	Volume de stockage	 Observé / mesuré 200 L

**Références réglementaires utilisées :**

Article L134-4-2 du CCH, décret n° 2011-807 du 5 juillet 2011, arrêtés du 31 mars 2021, 8 octobre 2021 et du 17 juin 2021 relatif à la transmission des diagnostics de performance énergétique à l'Agence de l'environnement et de la maîtrise de l'énergie et relatif à l'utilisation réglementaire des logiciels pour l'élaboration des diagnostics de performance énergétique, arrêtés du 16 mars 2023 décret 2020-1610, 2020-1609, 2006-1114, 2008-1175 ; Ordonnance 2005-655 art L271-4 à 6 ; Loi 2004-1334 art L134-1 à 5 ; décret 2006-1147 art R.134-1 à 5 du CCH et loi grenelle 2 n°2010-786 du juillet 2010.

**Informations société :** ACTIV'EXPERTISE VALLEE DE LA LYS DIAGNOSTICS LV 17 ALLEE DES ORMES 59223 RONCQ

Tél. : 06 87 13 25 70 - N°SIREN : 882730641 - Compagnie d'assurance : AXA n° 10645085804

**À l'attention du propriétaire du bien au moment de la réalisation du DPE :**

Dans le cadre du Règlement général sur la protection des données (RGPD), l'Ademe vous informe que vos données personnelles (Nom-Prénom-Adresse) sont stockées dans la base de données de l'observatoire DPE à des fins de contrôles ou en cas de contestations ou de procédures judiciaires. Ces données sont stockées jusqu'à la date de fin de validité du DPE.

Vous disposez d'un droit d'accès, de rectification, de portabilité, d'effacement ou une limitation du traitement de ces données. Si vous souhaitez faire valoir votre droit, veuillez nous contacter à l'adresse mail indiquée à la page «Contacts» de l'Observatoire DPE (<https://observatoire-dpe.ademe.fr/>).

N°ADEME

[2359E3686046J](https://observatoire-dpe.ademe.fr/)



# Etat des Risques et Pollutions

En application des articles L125-5 à 7 et R125-26 du code de l'environnement.



Référence : 23/10/1054

Date de réalisation : 30 octobre 2023 (Valable 6 mois)

Selon les informations mises à disposition par arrêté préfectoral :  
du 23 juillet 2020.

## REFERENCES DU BIEN

Adresse du bien  
10 Rue Maurice Ravel  
59223 Roncq

Référence(s) cadastrale(s):  
AT0063

ERP établi selon les parcelles localisées au cadastre.

Vendeur  
**Mme LIBERT Jacqueline#Service des majeurs protégés. Mme LUTUN**  
Acquéreur  
-



## SYNTHESES

A ce jour, la commune est soumise à l'obligation d'Information Acquéreur Locataire (IAL). Une déclaration de sinistre indemnisé est nécessaire.

Etat des Risques et Pollutions (ERP)						
Votre commune				Votre immeuble		
Type	Nature du risque	Etat de la procédure	Date	Concerné	Travaux	Réf.
PPRn	Inondation Par ruissellement et coulée de boue	approuvé	10/10/2019	oui	oui <sup>(1)</sup>	p.3
Zonage de sismicité : 2 - Faible <sup>(2)</sup>				oui	-	-
Zonage du potentiel radon : 1 - Faible <sup>(3)</sup>				non	-	-
Commune non concernée par la démarche d'étude du risque lié au recul du trait de côte.						

Etat des risques approfondi (Attestation Argiles / ENSA / ERPS)	Concerné	Détails
Zonage du retrait-gonflement des argiles	Oui	Aléa Moyen
Plan d'Exposition au Bruit <sup>(4)</sup>	Non	-
Basias, Basol, lcpé	Oui	12 sites* à - de 500 mètres

\*ce chiffre ne comprend pas les sites non localisés de la commune.

(1) cf. section "Prescriptions de travaux".







(2) Zonage sismique de la France d'après l'annexe des articles R563-1 à 8 du Code de l'Environnement modifiés par les Décrets n°2010-1254 et n°2010-1255 du 22 octobre 2010 ainsi que par l'Arrêté du 22 octobre 2010 (nouvelles règles de construction parasismique - EUROCODE 8).

(3) Situation de l'immeuble au regard des zones à potentiel radon du territoire français définies à l'article R.1333-29 du code de la santé publique modifié par le Décret n°2018-434 du 4 juin 2018, délimitées par l'Arrêté interministériel du 27 juin 2018.

(4) Information cartographique consultable en mairie et en ligne à l'adresse suivante : <https://www.geoportail.gouv.fr/donnees/plan-dexposition-au-bruit-peb>

**Attention, les informations contenues dans le second tableau de synthèse ci-dessus sont données à titre informatif. Pour plus de détails vous pouvez commander un Etat des risques approfondi.**

Attention, les informations contenues dans ce tableau de synthèse sont données à titre informatif et ne sont pas détaillées dans ce document.

Etat des risques complémentaires (Géorisques)			
Risques		Concerné	Détails
 <b>Inondation</b>	TRI : Territoire à Risque important d'Inondation	<b>Oui</b>	<i>Présence d'un TRI sur la commune sans plus d'informations sur l'exposition du bien.</i>
	AZI : Atlas des Zones Inondables	<b>Non</b>	-
	PAPI : Programmes d'actions de Prévention des Inondations	<b>Non</b>	-
	Remontées de nappes	<b>Oui</b>	<i>Zones potentiellement sujettes aux inondations de cave, fiabilité FAIBLE (dans un rayon de 500 mètres).</i>
 <b>Installation nucléaire</b>		<b>Non</b>	-
 <b>Mouvement de terrain</b>		<b>Non</b>	-
 <b>Pollution des sols, des eaux ou de l'air</b>	BASOL : Sites pollués ou potentiellement pollués	<b>Non</b>	-
	BASIAS : Sites industriels et activités de service	<b>Oui</b>	<i>Le bien se situe dans un rayon de 500 mètres d'un ou plusieurs sites identifiés.</i>
	ICPE : Installations industrielles	<b>Oui</b>	<i>Le bien se situe dans un rayon de 1000 mètres d'une ou plusieurs installations identifiées.</i>
 <b>Cavités souterraines</b>		<b>Non</b>	-
 <b>Canalisation TMD</b>		<b>Non</b>	-

Source des données : <https://www.georisques.gouv.fr/>

## SOMMAIRE

Synthèses.....	1
Imprimé officiel.....	4
Localisation sur cartographie des risques .....	5
Déclaration de sinistres indemnisés.....	6
Prescriptions de travaux, Documents de référence, Conclusions.....	7
Annexes.....	8

## État des Risques et Pollutions

Cet état, à remplir par le vendeur ou le bailleur, est destiné à être joint en annexe d'un contrat de vente ou de location d'un bien immobilier et à être remis, dès la première visite, au potentiel acquéreur par le vendeur ou au potentiel locataire par le bailleur. Il doit dater de moins de 6 mois et être actualisé, si nécessaire, lors de l'établissement de la promesse de vente, du contrat préliminaire, de l'acte authentique ou du contrat de bail.

### Situation du bien immobilier (bâti ou non bâti)

Document réalisé le : 30/10/2023

Parcelle(s) : AT0063

10 Rue Maurice Ravel 59223 Roncq

### Situation de l'immeuble au regard de plans de prévention des risques naturels [PPRn]

L'immeuble est situé dans le périmètre d'un PPRn **prescrit** oui  non

L'immeuble est situé dans le périmètre d'un PPRn **appliqué par anticipation** oui  non

L'immeuble est situé dans le périmètre d'un PPRn **approuvé** oui  non

Les risques naturels pris en compte sont liés à : (les risques grisés ne font pas l'objet d'une procédure PPR sur la commune)

Inondation  Crue torrentielle  Remontée de nappe  Submersion marine  Avalanche

Mouvement de terrain  Mvt terrain-Sécheresse  Séisme  Cyclone  Eruption volcanique

Feu de forêt  autre

L'immeuble est concerné par des prescriptions de travaux dans le règlement du ou des PPRn oui<sup>1</sup>  non

si oui, les travaux prescrits par le règlement du PPR naturel ont été réalisés <sup>1</sup> oui  non

### Situation de l'immeuble au regard de plans de prévention des risques miniers [PPRm]

L'immeuble est situé dans le périmètre d'un PPRm **prescrit** oui  non

L'immeuble est situé dans le périmètre d'un PPRm **appliqué par anticipation** oui  non

L'immeuble est situé dans le périmètre d'un PPRm **approuvé** oui  non

Les risques miniers pris en compte sont liés à : (les risques grisés ne font pas l'objet d'une procédure PPR sur la commune)

Risque miniers  Affaissement  Effondrement  Tassement  Emission de gaz

Pollution des sols  Pollution des eaux  autre

L'immeuble est concerné par des prescriptions de travaux dans le règlement du ou des PPRm oui  non

si oui, les travaux prescrits par le règlement du PPR miniers ont été réalisés oui  non

### Situation de l'immeuble au regard de plans de prévention des risques technologiques [PPRT]

L'immeuble est situé dans le périmètre d'un PPRt **approuvé** oui  non

L'immeuble est situé dans le périmètre d'un PPRt **prescrit** oui  non

Les risques technologiques pris en compte sont liés à : (les risques grisés ne font pas l'objet d'une procédure PPR sur la commune)

Risque Industriel  Effet thermique  Effet de surpression  Effet toxique  Projection

L'immeuble est situé en secteur d'expropriation ou de délaissement oui  non

L'immeuble est situé en zone de prescription oui  non

Si la transaction concerne un logement, les travaux prescrits ont été réalisés oui  non

Si la transaction ne concerne pas un logement, l'information sur le type de risques auxquels l'immeuble est exposé ainsi que leur gravité, probabilité et cinétique, est jointe à l'acte de vente ou au contrat de location\* oui  non

\*Information à compléter par le vendeur / bailleur, disponible auprès de la Préfecture

### Situation de l'immeuble au regard du zonage sismique réglementaire

L'immeuble est situé dans une zone de sismicité classée en : zone 1  zone 2  zone 3  zone 4  zone 5

Très faible Faible Modérée Moyenne Forte

### Situation de l'immeuble au regard du zonage réglementaire à potentiel radon

L'immeuble se situe dans une zone à potentiel radon : zone 1  zone 2  zone 3

Faible Faible avec facteur de transfert Significatif

### Information relative aux sinistres indemnisés par l'assurance suite à une catastrophe N/M/T (catastrophe naturelle, minière ou technologique)

L'immeuble a donné lieu au versement d'une indemnité à la suite d'une catastrophe N/M/T\* oui  non

\*Information à compléter par le vendeur / bailleur

### Information relative à la pollution des sols

L'immeuble est situé dans un Secteur d'Information sur les Sols (SIS) oui  non

Aucun SIS ne concerne cette commune à ce jour

### Situation de l'immeuble au regard du recul du trait de côte (RTC)

L'immeuble est situé sur une commune concernée par le recul du trait de côte et listée par décret oui  non

L'immeuble est situé dans une zone exposée au recul du trait de côte identifiée par un document d'urbanisme : oui, à horizon d'exposition de 0 à 30 ans  oui, à horizon d'exposition de 30 à 100 ans  non  zonage indisponible

L'immeuble est concerné par des prescriptions applicables à cette zone oui  non

L'immeuble est concerné par une obligation de démolition et de remise en état à réaliser\* oui  non

\*Information à compléter par le vendeur / bailleur

### Parties concernées

**Vendeur** Mme LIBERT Jacqueline#Service des majeurs proteges. Mme LUTUN à \_\_\_\_\_ le \_\_\_\_\_

**Acquéreur** - à \_\_\_\_\_ le \_\_\_\_\_

<sup>1</sup> cf. section 'Réglementation et prescriptions de travaux'.

1. Partie à compléter par le vendeur - bailleur - donateur - partie 1 et sur sa seule responsabilité

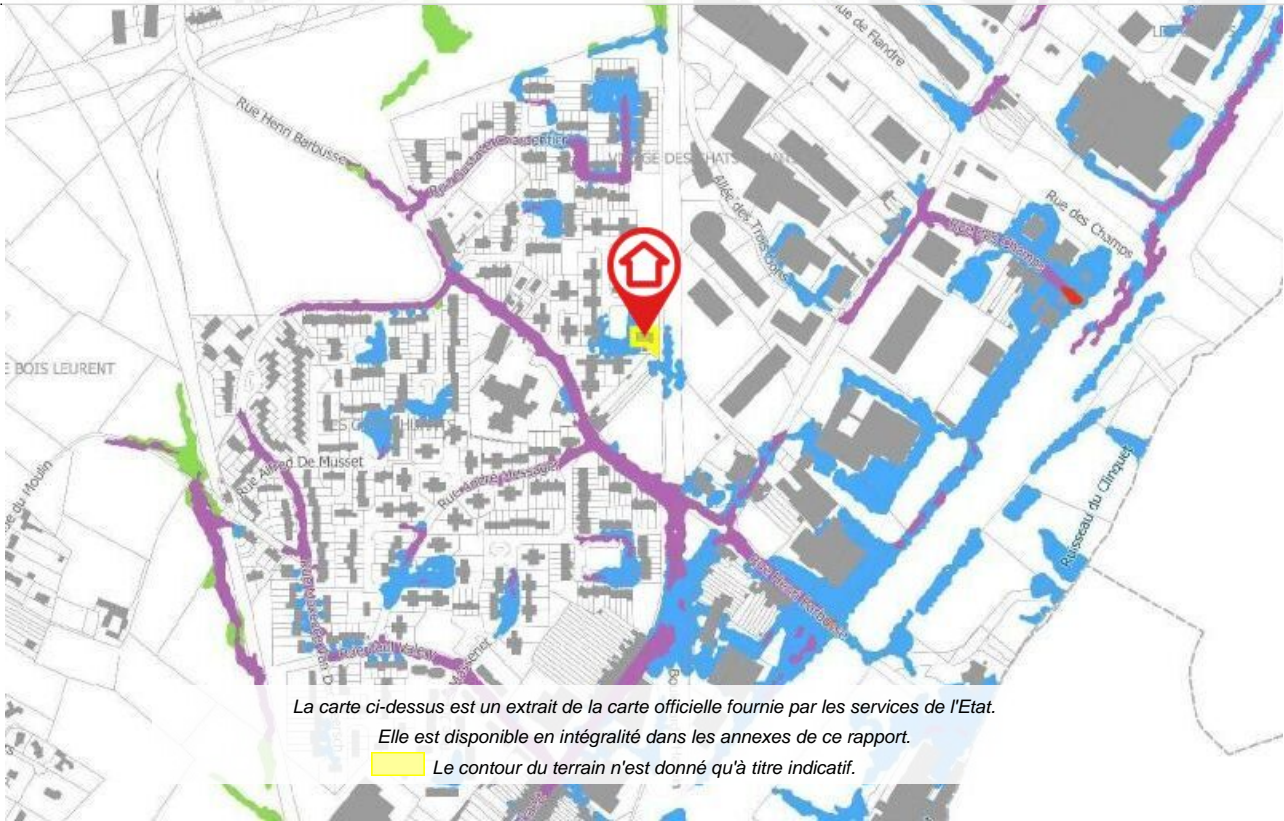
Attention ! S'ils n'impliquent pas d'obligation ou d'interdiction réglementaire particulière, les aléas connus ou prévisibles qui peuvent être signalés dans les divers documents d'information préventive et concerner le bien immobilier, ne sont pas mentionnés par cet état.

## Inondation

PPRn Par ruissellement et coulée de boue, approuvé le 10/10/2019

## Concerné\*

\* L'immeuble est situé dans le périmètre d'une zone à risques



# Déclaration de sinistres indemnisés

en application des articles L 125-5 et R125-26 du Code de l'environnement

Si, à votre connaissance, l'immeuble a fait l'objet d'une indemnisation suite à des dommages consécutifs à des événements ayant eu pour conséquence la publication d'un arrêté de catastrophe naturelle, cochez ci-dessous la case correspondante dans la colonne "Indemnisé".

## Arrêtés CATNAT sur la commune

Risque	Début	Fin	JO	Indemnisé
Sécheresse et réhydratation - Tassements différentiels	01/04/2022	30/06/2022	03/05/2023	<input type="checkbox"/>
Sécheresse et réhydratation - Tassements différentiels	01/04/2020	30/06/2020	09/07/2021	<input type="checkbox"/>
Par une crue (débordement de cours d'eau)	07/06/2016	07/06/2016	20/10/2016	<input type="checkbox"/>
Par ruissellement et coulée de boue	07/06/2016	07/06/2016	20/10/2016	<input type="checkbox"/>
Par une crue (débordement de cours d'eau) - Par ruissellement et coulée de boue	10/09/2005	10/09/2005	11/03/2006	<input type="checkbox"/>
Par une crue (débordement de cours d'eau) - Par ruissellement et coulée de boue				
Mouvement de terrain	25/12/1999	29/12/1999	30/12/1999	<input type="checkbox"/>
Par une crue (débordement de cours d'eau) - Par ruissellement et coulée de boue	06/06/1998	06/06/1998	22/08/1998	<input type="checkbox"/>
Sécheresse et réhydratation - Tassements différentiels	01/01/1997	31/12/1997	01/07/1998	<input type="checkbox"/>
Sécheresse et réhydratation - Tassements différentiels	01/01/1992	31/12/1996	11/10/1997	<input type="checkbox"/>
Par une crue (débordement de cours d'eau) - Par ruissellement et coulée de boue	19/11/1991	20/11/1991	18/08/1992	<input type="checkbox"/>
Sécheresse et réhydratation - Tassements différentiels	01/01/1991	31/12/1991	18/08/1992	<input type="checkbox"/>
Sécheresse et réhydratation - Tassements différentiels	01/01/1990	31/12/1990	17/04/1991	<input type="checkbox"/>

Pour en savoir plus, chacun peut consulter en préfecture ou en mairie, le dossier départemental sur les risques majeurs, le document d'information communal sur les risques majeurs et, sur internet, le portail dédié à la prévention des risques majeurs : <https://www.georisques.gouv.fr/>

Préfecture : Lille - Nord  
Commune : Roncq

**Adresse de l'immeuble :**  
10 Rue Maurice Ravel  
Parcelle(s) : AT0063  
59223 Roncq  
France

Etabli le : \_\_\_\_\_

Vendeur : \_\_\_\_\_

Acquéreur : \_\_\_\_\_

Mme LIBERT Jacqueline#Service des majeurs proteges. Mme LUTUN

-

## Prescriptions de travaux

Pour le PPR « Inondation » approuvé le 10/10/2019, des prescriptions s'appliquent dans les cas suivants :

- Quelle que soit la zone et sous la condition "Commune." : référez-vous au règlement, page(s) 98,100
- Quelle que soit la zone et sous la condition "Etablissement Recevant du Public (ERP)." : référez-vous au règlement, page(s) 90,99
- Quelle que soit la zone et sous la condition "camping, caravanage, parc résidentiel de loisirs ou village de vacance (propriétaire ou gestionnaire d'installation ou d'équipement)." : référez-vous au règlement, page(s) 90,99
- Quelle que soit la zone et sous la condition "cuve de combustible ou de produit polluant (cuve, citerne, réservoir, silo, en extérieur, ou cuve d'hydrocarbure à l'intérieur d'un bâtiment)." : référez-vous au règlement, page(s) 88
- Quelle que soit la zone et sous la condition "entrée d'air ou ventilation basse située sous la cote de référence." : référez-vous au règlement, page(s) 89
- Quelle que soit la zone et sous la condition "fissure apparente de paroi, entrée de réseau (gaine ou fourreau d'un réseau électrique, téléphonique, gaz, assainissement ou eau potable)." : référez-vous au règlement, page(s) 89
- Quelle que soit la zone et sous la condition "ouverture de bâtiment (porte, porte-fenêtre, fenêtre...) situé sous la cote de référence." : référez-vous au règlement, page(s) 89
- Quelle que soit la zone et sous la condition "piscine ou de bassin." : référez-vous au règlement, page(s) 89
- Quelle que soit la zone et sous la condition "produit ou matériel polluant ou dangereux." : référez-vous au règlement, page(s) 88
- Quelle que soit la zone et sous la condition "réseau ou équipement sensible (gestionnaire)." : référez-vous au règlement, page(s) 90

---

## Documents de référence

- > Règlement du PPRn Par ruissellement et coulée de boue, approuvé le 10/10/2019
- > Note de présentation du PPRn Par ruissellement et coulée de boue, approuvé le 10/10/2019

*Sauf mention contraire, ces documents font l'objet d'un fichier complémentaire distinct et disponible auprès du prestataire qui vous a fourni cet ERP.*

---

## Conclusions

L'Etat des Risques délivré par Activ'Expertise France en date du 30/10/2023 fait apparaître que la commune dans laquelle se trouve le bien fait l'objet d'un arrêté préfectoral en date du 23/07/2020 en matière d'obligation d'Information Acquéreur Locataire sur les Risques Naturels, Miniers et Technologiques.

Selon les informations mises à disposition dans le Dossier Communal d'Information, le BIEN est ainsi concerné par :

- Le risque Inondation Par ruissellement et coulée de boue et par la réglementation du PPRn Inondation approuvé le 10/10/2019  
Des prescriptions de travaux existent selon la nature de l'immeuble ou certaines conditions caractéristiques.
- Le risque sismique (niveau 2, sismicité Faible) et par la réglementation de construction parasismique EUROCODE 8

---

## Sommaire des annexes

- > Arrêté Préfectoral du 23 juillet 2020
- > Cartographies :
  - Cartographie réglementaire PPRn Par ruissellement et coulée de boue, approuvé le 10/10/2019
  - Fiche d'information des acquéreurs et des locataires sur la sismicité
  - Cartographie réglementaire de la sismicité
  - Fiche d'information des acquéreurs et des locataires sur le risque radon

*A titre indicatif, ces pièces sont jointes au présent rapport.*

Direction départementale des territoires et de la mer du  
Nord

Service Sécurité Risques et Crises

**Arrêté préfectoral relatif à l'état des risques et pollutions de biens immobiliers situés sur la commune de  
Roncq**

---

Le Préfet de la région Hauts-de-France  
Préfet du Nord  
Officier de la Légion d'Honneur  
Commandeur de l'Ordre National du Mérite

Vu l'arrêté préfectoral modificatif du 23 juillet 2020 permettant d'établir l'état des risques et pollutions pour les acquéreurs et les locataires, et son annexe listant des communes concernées sur le département du Nord ;

Vu l'arrêté préfectoral du 21 février 2020 donnant délégation de signature à Monsieur Éric FISSE, directeur départemental des territoires et de la mer du Nord ;

Sur proposition du chef du service sécurité, risques et crises ;

**ARRÊTE**

Article 1<sup>er</sup> – Les éléments nécessaires à l'élaboration de l'état des risques pour l'information des acquéreurs et des locataires des biens immobiliers situés sur la commune de Roncq sont consignés dans le dossier d'informations annexé au présent arrêté.

Ce dossier et les documents de référence sont librement consultables en mairie de Roncq et sur le site des services départementaux de l'État à l'adresse suivante :


<http://nord.gouv.fr/Politiques-publiques/Prevention-des-risques-naturels-technologiques-et-miniers>

Article 2 – Le précédent arrêté en date du 28 mars 2018 pour la commune de Roncq est abrogé.

Article 3 – Une copie du présent arrêté et de son annexe est adressée en mairie pour affichage, et à la chambre départementale des notaires.

Article 4 - Le préfet et le maire de la commune, sont chargés, chacun en ce qui le concerne, de l'exécution du présent arrêté qui sera publié au recueil des actes administratifs de la préfecture du Nord.

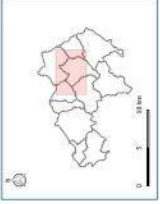
Fait à Lille, le 23 juillet 2020  
Pour le préfet et par délégation

Direction départementale  
des Territoires et de la Mer  
Directeur Adjoint 

Antoine LABEL

**PPRI**

**Pièce n°16 - Roncq - nord**



0 5 10 km

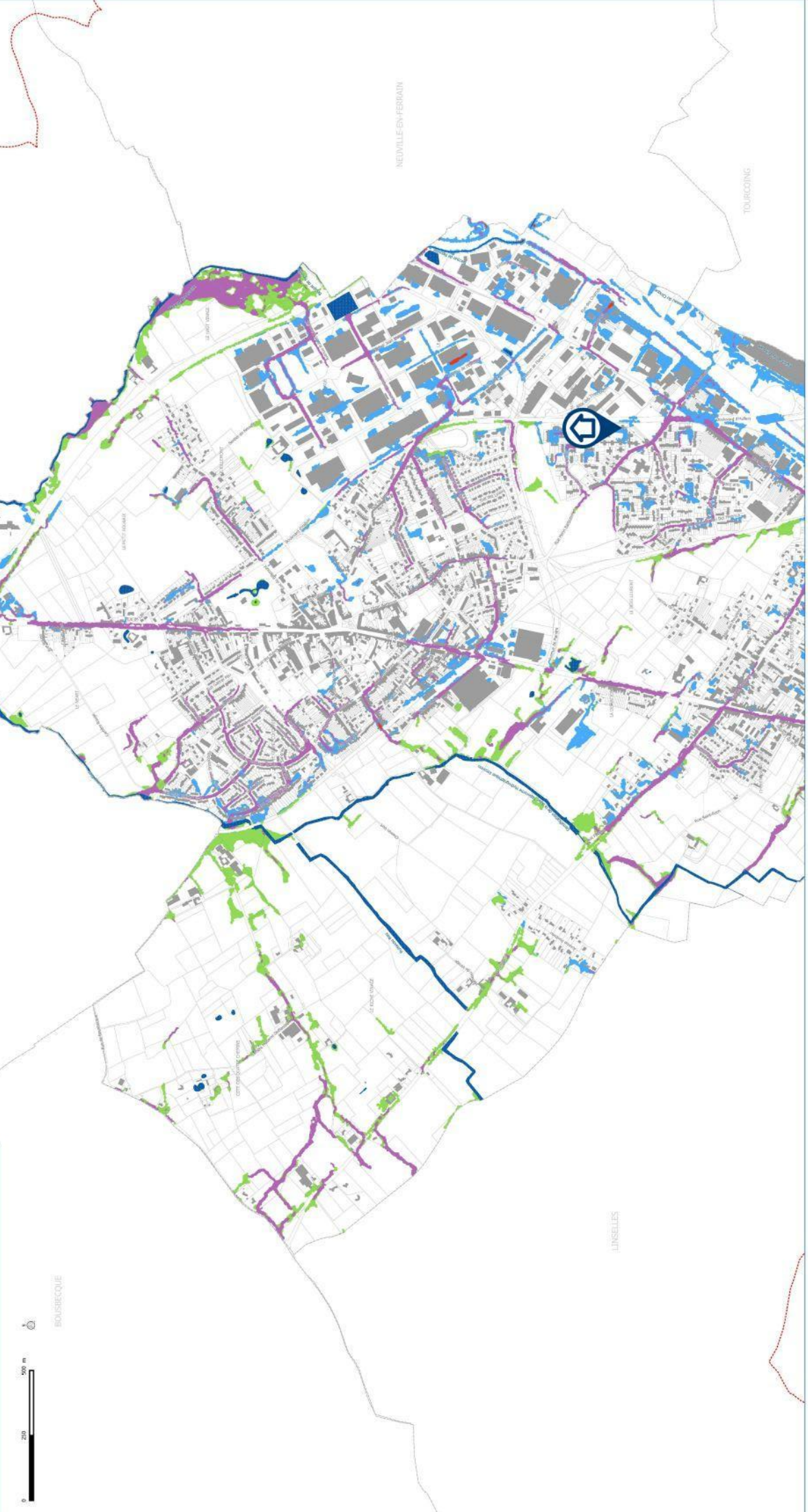
**Éléments généraux**

- PPRI
- Parcelaire du cadastre
- BSD
- Cours d'eau de pièce d'eau
- Zone d'habitat individuel
- Zone d'habitat collectif
- Zone d'habitat individuel
- Zone d'habitat collectif
- Zone d'habitat individuel
- Zone d'habitat collectif
- Zone d'habitat individuel
- Zone d'habitat collectif

**Zonage réglementaire**

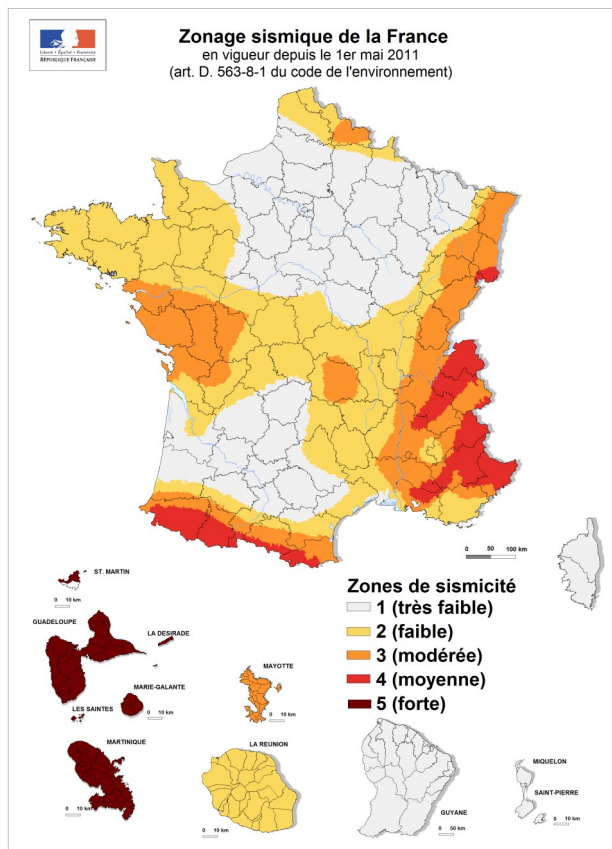
Code	Description	Couleur
Z1	Zone d'habitat individuel	Vert
Z2	Zone d'habitat collectif	Rouge
Z3	Zone d'habitat individuel	Bleu
Z4	Zone d'habitat collectif	Violet
Z5	Zone d'habitat individuel	Jaune
Z6	Zone d'habitat collectif	Orange

Service de l'urbanisme - Département du Nord  
100 rue de la République - 59000 Lille  
Tél : 03 20 39 39 39 - Fax : 03 20 39 39 38  
www.nord.fr



## Le zonage sismique sur ma commune

### Le zonage sismique de la France:



Les données de sismicité instrumentale et historique et des calculs de probabilité permettent d'aboutir à l'élaboration d'un zonage sismique. Cette analyse probabiliste représente la possibilité pour un lieu donné, d'être exposé à des secousses telluriques.

Elle prend en compte la répartition spatiale non uniforme de la sismicité sur le territoire français et a permis d'établir la cartographie ci-contre qui découpe le territoire français en 5 zones de sismicité: **très faible, faible, modérée, moyenne, forte**. Les constructeurs s'appuient sur ce zonage sismique pour appliquer des dispositions de constructions adaptées au degré d'exposition **au risque sismique**.

**La réglementation distingue quatre catégories d'importance (selon leur utilisation et leur rôle dans la gestion de crise):**

- I – bâtiments dans lesquels il n'y a aucune activité humaine nécessitant un séjour de longue durée**
- II – bâtiments de faible hauteur, habitations individuelles**
- III – établissements recevant du public, établissements scolaires, logements sociaux**
- IV – bâtiments indispensables à la sécurité civile et à la gestion de crise (hôpitaux, casernes de pompiers, préfectures ...)**

		1	2	3	4	5
<b>Pour les bâtiments neufs</b>						
I		Aucune exigence				
II		Aucune exigence		Règles CPMI-EC8 Zones 3/4	Règles CPMI-EC8 Zone 5	
		Aucune exigence	Eurocode 8			
III		Aucune exigence	Eurocode 8			
IV		Aucune exigence	Eurocode 8			

**Si vous habitez, construisez votre maison ou effectuez des travaux :**

- en **zone 1**, aucune règle parasismique n'est imposée ;
- en **zone 2**, aucune règle parasismique n'est imposée sur les maisons individuelles et les petits bâtiments. Les règles de l'Eurocode 8 sont imposées pour les logements sociaux et les immeubles de grande taille ;
- en **zone 3 et 4**, des règles simplifiées appelées CPMI –EC8 zone 3/4 peuvent s'appliquer pour les maisons individuelles;
- en **zone 5**, des règles simplifiées appelées CPMI-EC8 zone 5 peuvent s'appliquer pour les maisons individuelles.

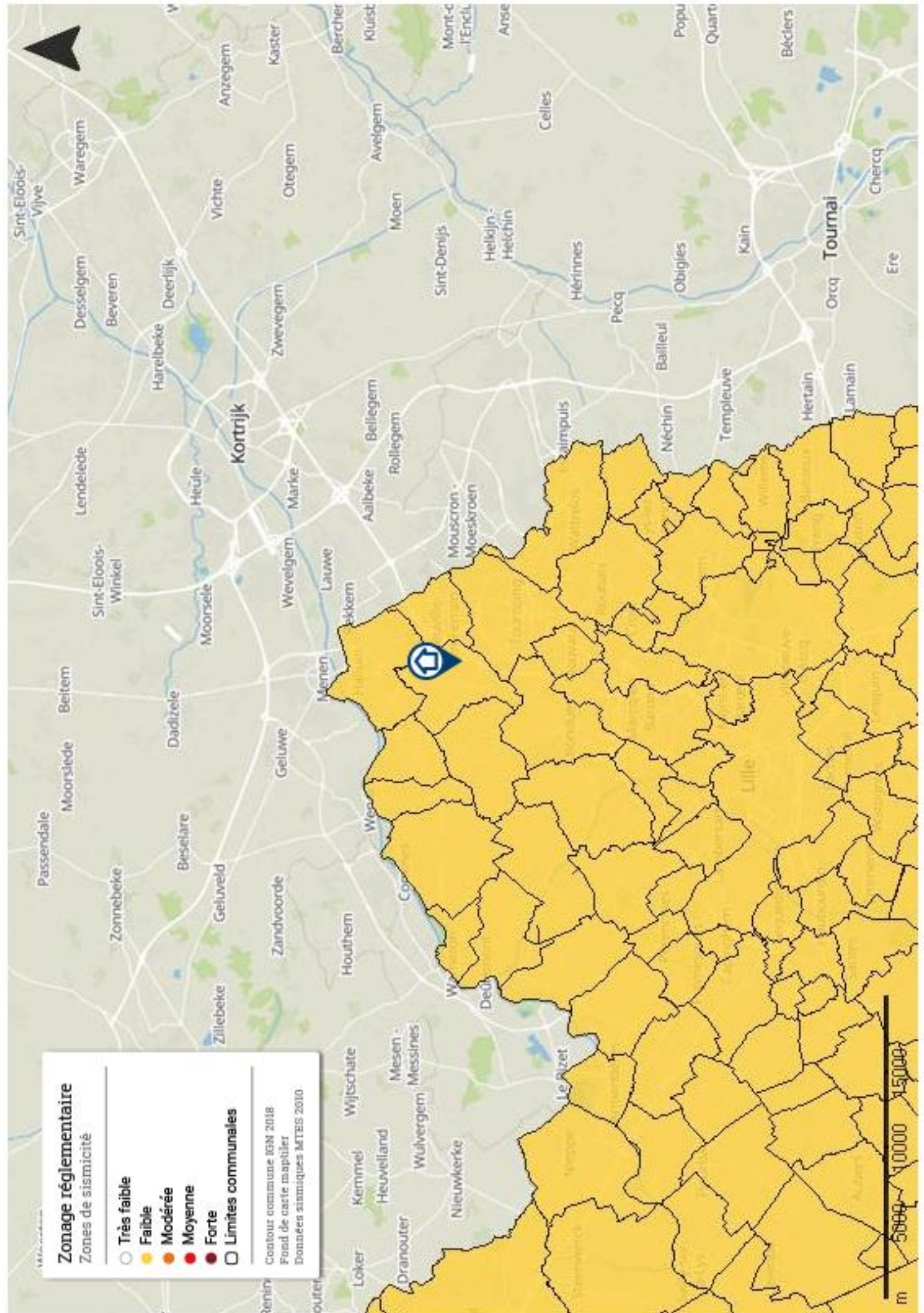
**Pour connaître, votre zone de sismicité:** <https://www.georisques.gouv.fr/> - rubrique « Connaître les risques près de chez moi »

**Le moyen le plus sûr pour résister aux effets des séismes est la construction parasismique : concevoir et construire selon les normes parasismique en vigueur, tenir compte des caractéristiques géologiques et mécaniques du sol.**

**Pour en savoir plus:**

Qu'est-ce qu'un séisme, comment mesure-t-on un séisme ? → <https://www.georisques.gouv.fr/minformer-sur-un-risque/seisme>

Que faire en cas de séisme ? → <https://www.georisques.gouv.fr/me-preparer-me-protger/que-faire-en-cas-de-seisme>



**Zonage réglementaire**

Zones de sismicité

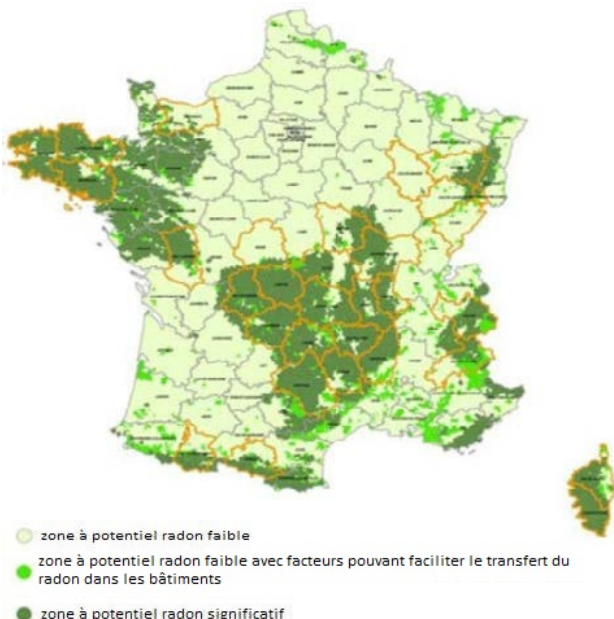
- Très faible
- Faible
- Modérée
- Moyenne
- Forte
- Limites communales

Contour commune IGN 2018  
 Fond de carte maptiler  
 Données sismiques MTBS 2010



## Le zonage radon sur ma commune

### Le zonage à potentiel radon des sols France métropolitaine



### Qu'est-ce que le radon?

Le radon est un gaz radioactif naturel inodore, incolore et inerte chimiquement. Il est issu de la désintégration de l'uranium et du radium présents dans le sol et les roches.

Le radon est présent partout : dans l'air, le sol, l'eau avec une concentration très variable d'un lieu à l'autre suivant de nombreux facteurs : pression, température, porosité, ventilation...

Dans l'air extérieur, le radon se dilue rapidement et sa concentration moyenne reste généralement très faible. Par contre, dans les espaces clos comme les bâtiments, il peut s'accumuler et atteindre parfois des concentrations élevées.

Les zones les plus concernées par des niveaux élevés de radon dans les bâtiments sont celles ayant des formations géologiques naturellement riches en uranium (sous-sols granitiques et volcaniques).

La concentration en radon se mesure en becquerel par mètre cube d'air (Bq/m<sup>3</sup>) et le niveau moyen de radon dans l'habitat français est inférieur à 100 Bq/m<sup>3</sup>. Il existe néanmoins d'importantes disparités liées aux caractéristiques du sol, mais aussi du bâtiment et de sa ventilation. La concentration varie également selon les habitudes de ses occupants en matière d'aération et de chauffage.

### Quel est le risque pour la santé ?

Le radon est classé comme cancérigène certain pour le poumon depuis 1987 (Centre international de recherche sur le cancer de l'OMS). En effet, le radon crée, en se désintégrant, des descendants solides radioactifs (polonium, bismuth, plomb) qui peuvent se fixer sur les aérosols de l'air et, une fois inhalés, se déposer le long des voies respiratoires en provoquant leur irradiation.

À long terme, l'inhalation du radon conduit à augmenter le risque de développer un cancer du poumon. Cette augmentation est proportionnelle à l'exposition cumulée tout au long de sa vie.

En France, le radon est la seconde cause de cancer du poumon, après le tabac, et on estime qu'environ 3000 décès par an lui sont imputables. Qui plus est, pour une même exposition au radon, le risque de développer un cancer du poumon est environ 20 fois plus élevé pour un fumeur que pour un non-fumeur.

### Comment connaître l'exposition au radon dans son habitation ?

Le seul moyen de connaître son niveau d'exposition au radon est de le mesurer grâce à des détecteurs (dosimètres radon) pendant au moins de 2 mois en période de chauffe (mi-septembre à fin avril) dans les pièces aux niveaux les plus bas occupés (séjour et chambre de préférence). En effet, le radon provenant principalement des sols sous les bâtiments, les expositions les plus élevées se situent généralement dans les lieux de vie les plus proches du sol.

Les détecteurs sont commercialisés et analysés par des laboratoires spécialisés (renseignements disponibles sur les sites internet mentionnés dans les contacts utiles ci-dessous). Des détecteurs peuvent également être mis à disposition ponctuellement lors de campagnes de prévention (renseignements auprès de sa commune, de l'agence régionale de santé (ARS) ou de la direction régionale de l'environnement, de l'aménagement et du logement (DREAL)).

Il est recommandé d'avoir un niveau de radon dans son logement inférieur au niveau de référence fixé à 300 Bq/m<sup>3</sup>, et plus généralement, le plus bas raisonnablement possible.

### Comment réduire l'exposition au radon dans son habitation ?

Des solutions techniques existent pour réduire la concentration en radon dans son habitation :

- ✓ aérer quotidiennement son domicile par l'ouverture des fenêtres au moins 10 minutes par jour ;
- ✓ ne pas obstruer les entrées et les sorties d'air, quand elles existent, et les nettoyer régulièrement ;
- ✓ veiller à l'entretien régulier du système de ventilation, quand il existe, et à changer les filtres régulièrement.

Les travaux d'aménagement suivants permettent également de réduire la concentration en radon dans son habitation :

- ✓ assurer l'étanchéité de l'interface entre le bâtiment et le sol vis-à-vis du passage du radon (fissures, joints sol/mur, passages des réseaux) ;
- ✓ améliorer, rétablir ou mettre en œuvre une ventilation naturelle ou mécanique dans le soubassement de son domicile.

Les solutions techniques sont à choisir et à adapter à son bâtiment. Aussi, il est conseillé de faire appel à des professionnels du bâtiment qui pourront réaliser un diagnostic de la situation et aider à choisir les solutions les plus adaptées. Une fois ces solutions mises en œuvre, il est recommandé de vérifier leur efficacité en réalisant de nouvelles mesures de radon.

### Le potentiel radon des sols

Le potentiel radon des sols représente la capacité du sol à émettre du radon. Il prend en compte la richesse en uranium et radium présents dans les roches du sous-sol, la porosité du sol ainsi que plusieurs facteurs géologiques particuliers pouvant favoriser la remontée du radon vers la surface comme les failles, les cavités souterraines, les zones minières...

Il ne permet pas de connaître la concentration dans son habitation et donc son exposition réelle au radon qui dépend aussi de la qualité de la construction et de son mode de vie. Il permet toutefois d'émettre certaines recommandations selon son intensité.

### Recommandations pour un logement situé dans une commune à potentiel radon significatif (zone 3)

Il est recommandé de procéder au mesurage du radon dans son logement dans des pièces aux niveaux les plus bas occupés. Le nombre de détecteurs à placer dépend de la surface du bâtiment, avec a minima deux détecteurs à positionner de préférence dans le séjour et une chambre.

Si les résultats sont inférieurs au niveau de référence de 300 Bq/m<sup>3</sup>, aucune action particulière n'apparaît aujourd'hui nécessaire, à l'exception des bonnes pratiques en termes de qualité de l'air intérieur de son logement (aération quotidienne de son logement par ouverture des fenêtres au moins dix minutes par jour, pas d'obstruction des systèmes de ventilation...).

Si les résultats dépassent légèrement le niveau de référence, il est recommandé de mettre en œuvre des solutions techniques pour réduire l'exposition au radon dans son habitation. De nouvelles mesures sont à réaliser à l'issue de la réalisation des travaux pour vérifier leur efficacité.

Si les résultats dépassent fortement le niveau de référence (> 1000 Bq/m<sup>3</sup>), il est fortement recommandé de mettre en œuvre des solutions techniques pour réduire l'exposition au radon dans son habitation. Les solutions sont à choisir et à adapter au bâtiment. Aussi, il est conseillé de faire appel à des professionnels du bâtiment qui pourront réaliser un diagnostic de la situation et aider à choisir les solutions les plus adaptées. Ces solutions peuvent être mises en œuvre progressivement en fonction des difficultés de réalisation ou de leur coût. À l'issue des travaux, il convient de réaliser de nouvelles mesures de radon pour vérifier leur efficacité.

Quel que soit le niveau de radon mesuré dans son logement, si des travaux de rénovation énergétique sont engagés (changement des fenêtres...), il convient de s'assurer du maintien d'un taux de renouvellement de l'air suffisant et d'aérer quotidiennement son logement par ouverture des fenêtres au moins dix minutes par jour. De nouvelles mesures de radon sont également conseillées pour connaître l'évolution de sa situation.

### Pour en savoir plus – contacts utiles

Ministère de la transition écologique et de la cohésion des territoires : [www.georisques.gouv.fr](http://www.georisques.gouv.fr)  
Ministère de la santé et de la prévention : <https://sante.gouv.fr/sante-et-environnement/batiments/article/radon>  
Au niveau régional :  
ARS (santé, environnement) : [www.ars.sante.fr](http://www.ars.sante.fr)  
DREAL (logement) : <https://www.ecologie.gouv.fr/services-deconcentres-des-ministeres>  
Informations sur le radon :  
Institut de radioprotection et de sûreté nucléaire (risque, mesure) : [www.irsn.fr/radon](http://www.irsn.fr/radon)



ATTESTATION SUR L'HONNEUR réalisée pour le dossier n° **23/10/1054** relatif à l'immeuble bâti visité situé au : 10 rue Maurice Ravel 59223 RONCQ.

Je soussigné, **VANDEPOORTER LAWRENCE**, technicien diagnostiqueur pour la société **ACTIV'EXPERTISE VALLEE DE LA LYS DIAGNOSTICS LV** atteste sur l'honneur être en situation régulière au regard de l'article L.271-6 du Code de la Construction, à savoir :

- Disposer des compétences requises pour effectuer les états, constats et diagnostics composant le dossier, ainsi qu'en atteste mes certifications de compétences :

Prestations	Nom du diagnostiqueur	Entreprise de certification	N° Certification	Echéance certif
Amiante	VANDEPOORTER LAWRENCE	LCP CERTIFICATION	347	15/07/2027 (Date d'obtention : 16/07/2020)
DPE	VANDEPOORTER LAWRENCE	LCP CERTIFICATION	347	15/07/2027 (Date d'obtention : 16/07/2020)
Electricité	VANDEPOORTER LAWRENCE	LCP CERTIFICATION	347	15/07/2027 (Date d'obtention : 16/07/2020)
Gaz	VANDEPOORTER LAWRENCE	LCP CERTIFICATION	347	15/07/2027 (Date d'obtention : 16/07/2020)
Loi Carrez	VANDEPOORTER LAWRENCE	LCP CERTIFICATION	347	15/07/2027 (Date d'obtention : 16/07/2020)
Parasites	VANDEPOORTER LAWRENCE	LCP CERTIFICATION	347	15/07/2027 (Date d'obtention : 16/07/2020)
Plomb	VANDEPOORTER LAWRENCE	LCP CERTIFICATION	347	15/07/2027 (Date d'obtention : 16/07/2020)

- Avoir souscrit à une assurance (AXA n° 10645085804 valable jusqu'au 01/09/2023) permettant de couvrir les conséquences d'un engagement de ma responsabilité en raison de mes interventions.
- N'avoir aucun lien de nature à porter atteinte à mon impartialité et à mon indépendance ni avec le propriétaire ou son mandataire, ni avec une entreprise pouvant réaliser des travaux sur les ouvrages, installations ou équipements pour lesquels il m'est demandé d'établir les états, constats et diagnostics composant le dossier.
- Disposer d'une organisation et des moyens (en matériel et en personnel) appropriés pour effectuer les états, constats et diagnostics composant le dossier.
- 

Fait à **RONCQ**, le **30/10/2023**

Signature de l'opérateur de diagnostics :

**DIAGNOSTICS LV**  
17 Allée des Ormes 59223 Roncq  
Tél. 06 87 13 25 70  
Siret: 882 730 641 00017 R.C.S Lille Métropole

**Article L271-6 du Code de la Construction et de l'habitation**

« Les documents prévus aux 1° à 4° et au 6° de l'article L. 271-4 sont établis par une personne présentant des garanties de compétence et disposant d'une organisation et de moyens appropriés. Cette personne est tenue de souscrire une assurance permettant de couvrir les conséquences d'un engagement de sa responsabilité en raison de ses interventions. Elle ne doit avoir aucun lien de nature à porter atteinte à son impartialité et à son indépendance ni avec le propriétaire ou son mandataire qui fait appel à elle, ni avec une entreprise pouvant réaliser des travaux sur les ouvrages, installations ou équipements pour lesquels il lui est demandé d'établir l'un des documents mentionnés au premier alinéa. Un décret en Conseil d'Etat définit les conditions et modalités d'application du présent article. »

**Article L271-3 du Code de la Construction et de l'Habitation**

« Lorsque le propriétaire charge une personne d'établir un dossier de diagnostic technique, celle-ci lui remet un document par lequel elle atteste sur l'honneur qu'elle est en situation régulière au regard des articles L.271-6 et qu'elle dispose des moyens en matériel et en personnel nécessaires à l'établissement des états, constats et diagnostics composant le dossier. »



SAS DIAGNOSTICS LV  
17 ALLEE DES ORMES  
59223 RONCQ FR

AGENT

EI MORANDEAU DENIS  
26 AV VICTOR HUGO  
84200 CARPENTRAS

**Tél : 0490630038**

Fax : 04 90 60 53 46

Email : AGENCE.MORANDEAU@AXA.FR

Portefeuille : 0084075144

Vos références :

**Contrat n° 10645085804**

Client n° 1939445504

AXA France IARD, atteste que :

**SAS DIAGNOSTICS LV  
17 ALLEE DES ORMES  
59223 RONCQ**

est titulaire d'un contrat d'assurance **N° 10645085804** garantissant les conséquences pécuniaires de la Responsabilité Civile pouvant lui incomber en raison de l'exercice des activités suivantes :

**DIAGNOSTIQUEUR IMMOBILIER ADHERENT A LA FRANCHISE ACTIV'EXPERTISE**

**Diagnostics relevant du DDT (Dossier de Diagnostic Technique) soumis à obligation d'assurance :**

- Le constat de risque d'exposition au plomb prévu aux articles L. 1334-5 et L. 1334-6 du code de la santé publique
- L'état mentionnant la présence ou l'absence de matériaux ou produits contenant de l'amiante prévu à l'article L. 1334-13 du code de la santé publique
- L'état relatif à la présence de termites dans le bâtiment prévu à l'article L. 133-6 du Code de la construction et de l'habitation
- L'état de l'installation intérieure de gaz prévu à l'article L. 134-6 du Code de la Construction et de l'Habitation
- Le diagnostic de performance énergétique
- L'état de l'installation intérieure d'électricité prévu à l'article L. 134-7 du Code de la Construction et de l'Habitation

**Diagnostics relevant du DDT (Dossier de Diagnostic Technique ) non soumis à obligation d'assurance :**

- L'état des risques et pollution

**Diagnostics accessoires :**

Assainissement autonome collectif

Diagnostic Loi Carrez

Etat de la conformité de la Sécurité piscine

**AXA France IARD SA**

Société anonyme au capital de 214 799 030 Euros

Siège social : 313, Terrasses de l'Arche - 92727 Nanterre Cedex 722 057 460 R.C.S. Nanterre

Entreprise régie par le Code des assurances - TVA intracommunautaire n° FR 14 722 057 460

Opérations d'assurances exonérées de TVA - art. 261-C CGI - sauf pour les garanties portées par AXA Assistance

Etat des lieux locatifs  
Mesure du radon dans les maisons individuelles et immeubles à usage d'habitation  
Diagnostic Loi Pinel  
Bilans thermiques : infiltrométrie limitée au contrôle de conformité a la RT 2012.  
Bilans thermiques : thermographie infrarouge.  
Diagnostic de la qualité de l'air intérieur dans les locaux (hors milieu industriel)  
Diagnostic Eco Prêt  
Diagnostic Loi Boutin  
Calcul des millièmes  
Diagnostic Technique SRU

**ACTIVITES ACCESSOIRES OPTIONNELLES :**

- Diagnostic Technique Légionelle.
- État parasitaire relatif à la présence d'insectes xylophages, à larves, nidificateurs et de champignons lignivores
- Diagnostic "Amiante" Recherche d'Amiante avant travaux ou démolition.

- Diagnostic Audit Energétique dans les maisons individuelles.

**A l'exclusion de toute une mission de maîtrise d'œuvre et qu'il ne mette pas en relation les clients avec des professionnels du bâtiment. Dans le cas contraire, aucune garantie ne sera accordée au titre du contrat responsabilité civile.**

**A l'exclusion, pour l'ensemble des activités de :**

**- toute activité d'extraction, d'exploitation et d'enlèvement d'amiante.**

**- toute immixtion en maîtrise d'œuvre ou préconisation technique portant sur des ouvrages visés par les articles 1792 à 1792-6 du Code Civil ; des missions de contrôle technique visées par le Code de la Construction et de l'Habitation ; des missions relevant de bureau d'études pour les ouvrages relevant des articles 1792 à 1792-6 du Code Civil.**

**- toutes activités relevant de l'exercice d'une profession réglementée autre que celle de diagnostiqueur immobilier telle que le conseil juridique ou la gestion immobilière et toutes activités de conseil et de bureau d'études industriels.**

La présente attestation ne peut engager l'Assureur au-delà des limites et conditions du contrat auquel elle se réfère.

La présente attestation est valable pour la période du **01/09/2023** au **01/09/2024** sous réserve des possibilités de suspension ou de résiliation en cours d'année d'assurance pour les cas prévus par le Code des Assurances ou le contrat.

Fait à CARPENTRAS le 31 août 2023  
Pour la société :



**AXA France IARD SA**

Société anonyme au capital de 214 799 030 Euros  
Siège social : 313, Terrasses de l'Arche - 92727 Nanterre Cedex 722 057 460 R.C.S. Nanterre  
Entreprise régie par le Code des assurances - TVA intracommunautaire n° FR 14 722 057 460  
Opérations d'assurances exonérées de TVA - art. 261-C CGI - sauf pour les garanties portées par AXA Assistance

### **Montant des garanties**

Les montants d'indemnisation sont fixés par sinistre, sauf lorsque la mention « par année d'assurance » figure au tableau ci-dessous.

Lorsque le montant de la garantie est fixé par année d'assurance, il s'entend quel que soit le nombre de sinistres touchant une même année d'assurance. Il s'épuise au fur et à mesure des règlements effectués.

**Lorsqu'un même sinistre met en jeu simultanément différentes garanties, l'engagement maximum de l'assureur n'excède pas, pour l'ensemble des dommages, le plus élevé des montants prévus pour ces garanties » ainsi qu'il est précisé à l'article 5.3 des conditions générales.**

<b>NATURE DES GARANTIES</b>	<b>LIMITES DES GARANTIES</b>
Tous dommages corporels, matériels et immatériels consécutifs confondus (autres que ceux visés au paragraphe « Autres garanties » ci-après)	<b>9.000.000</b> € par année d'assurance
<b>Dont :</b>	
• <b>Dommages corporels</b>	<b>9.000.000</b> € par année d'assurance
• <b>Dommages matériels et immatériels consécutifs confondus</b>	<b>1.200.000</b> € par année d'assurance
• <b>Dommages immatériels non consécutifs</b>	<b>150.000</b> € par année d'assurance
• <b>Dommages aux biens confiés</b> (selon extension aux conditions particulières)	<b>150.000</b> € par sinistre
<b>Autres garanties :</b>	
<b>Tous dommages relevant d'une obligation d'assurance</b>	<b>500.000</b> € par année d'assurance dont <b>300.000</b> € par sinistre
<b>Les risques environnementaux</b> (Article 3.4 des conditions générales) :	
<b>Atteinte à l'environnement accidentelle tous dommages confondus dont :</b>	<b>750.000</b> € par année d'assurance
Le préjudice écologique (y compris les frais de prévention) et responsabilité environnementale	<b>100.000</b> € par année d'assurance

#### **AXA France IARD SA**



**CERTIFICATION  
DE PERSONNES**

**Certificat de compétences Diagnostiqueur Immobilier  
N°347**

**Monsieur VANDEPOORTER Lawrence**

**Amiante sans mention**  
Selon arrêté du 02 juillet 2018

**Amiante**  
Date d'effet : 16/07/2020 : - Date d'expiration : 15/07/2027

**DPE individuel**  
Selon arrêté du 02 juillet 2018

**Diagnostic de performances énergétiques**  
Date d'effet : 16/07/2020 : - Date d'expiration : 15/07/2027

**Electricité**  
Selon arrêté du 02 juillet 2018

**Etat de l'installation intérieure électricité**  
Date d'effet : 16/07/2020 : - Date d'expiration : 15/07/2027

**Gaz**  
Selon arrêté du 02 juillet 2018

**Etat de l'installation intérieure gaz**  
Date d'effet : 16/07/2020 : - Date d'expiration : 15/07/2027

**Plomb sans mention**  
Selon arrêté du 02 juillet 2018

**Constat du risque d'exposition au plomb**  
Date d'effet : 16/07/2020 : - Date d'expiration : 15/07/2027

Ce certificat est émis pour servir et valoir ce que de droit,  
Edité le 16/07/2020, à Canéjan par MOLEZUN Jean-Jacques Président.