






# PROJET DE DIVISION

Echelle : 1/200

## LEGENDE

-  limite certaine existante
-  limite divisoire
-  application cadastrale : limite non définie
-  Borne existante
-  clôture
-  haie
- 21.83** cote limite certaine nouvelle
- 21.83 cote de rattachement

**TIRAGE PROVISOIRE**  
Dans l'attente de la réunion  
de bornage contradictoire

Impasse du Moguer

