

11 Rue des Coquillades 34160 Restinclières
AC 156

ETAT DES RISQUES ET POLLUTIONS

En application des articles L125-5 à 7 et R125-26 du code de l'environnement.

Date de commande : 13/02/2024
Valide jusqu'au : 13/08/2024
N° de commande : 500648

Commune : Restinclières
Code postal : 34160
Code insee : 34227
Lat/Long : 43.722254 , 4.032995

Vendeur ou Bailleur : SUCCESSION MOLINA FAURE BARTHEZ
Acquéreur ou locataire :

Parcelle(s) :
34227 000 AC 156



RADON

Niveau 1

Fiche Radon

SEISME

Niveau 2

Fiche Seisme

ENSA / PEB

Aucun

RECU DU TRAIT DE COTE

Non concerné

SOLS ARGILEUX

Fort

SIS

0

CASIAS

1

ICPE

2


* A titre informatif

Les informations sur les risques auxquels ce bien est exposé sont disponibles sur le site Géorisques : georisques.gouv.fr (article R.125-25)

Cliquez sur le lien suivant pour trouver les informations légales, documents de références et annexes qui ont permis la réalisation de ce document.

<https://www.etat-risque.com/s/MXTUD>

LES PLANS DE PREVENTIONS NATURELS

Type	Plan de Prevention des Risques	Exposition
Inondation 	APPROUVÉ Le 17/03/2004 <i>PPRI_EtangOr_Nord, Inondation</i>	AC 156 Non
	APPROUVÉ Le 17/03/2004 <i>PPRI_EtangOr_Nord, Inondation - Par une crue torrentielle ou à montée rapide de cours d'eau</i>	

LES PLANS DE PREVENTIONS MINIERS

Type	Plans de Preventions des Risques	Exposition
Cette commune ne dispose d'aucun plan de prevention miniers		

LES PLANS DE PREVENTIONS TECHNOLOGIQUES

Type	Plans de Preventions des Risques	Exposition
Cette commune ne dispose d'aucun plan de prevention technologique		

ETAT DES RISQUES

Adresse de l'immeuble ou numéro de la ou des parcelles concernées	Code postal ou code insee	Nom de la commune
11 Rue des Coquillades 34160 Restinclières AC 156	34160 (34227)	Restinclières
Situation de l'immeuble au regard d'un ou plusieurs plans de prévention des risques naturels (PPRN)		
L'immeuble est situé dans le périmètre d'un PPR NATURELS		Oui <input type="checkbox"/> Non <input checked="" type="checkbox"/>
Prescrit ⁽¹⁾ <input type="checkbox"/> ou anticipé ⁽²⁾ <input type="checkbox"/> ou approuvé ⁽³⁾ <input type="checkbox"/> ou approuvé et en cours de révision ⁽⁴⁾ <input type="checkbox"/>		Date <input type="text"/>
Si oui, les risques naturels pris en considération sont liés à : <input type="text"/>		
> L'immeuble est concerné par des prescriptions de travaux dans le règlement du PPRN		Oui <input type="checkbox"/> Non <input checked="" type="checkbox"/>
Si oui, les travaux prescrits ont été réalisés		Oui <input type="checkbox"/> Non <input type="checkbox"/>
Situation de l'immeuble au regard d'un plan de prévention des risques miniers (PPRM)		
L'immeuble est situé dans le périmètre d'un autre PPR MINIERS		Oui <input type="checkbox"/> Non <input checked="" type="checkbox"/>
Prescrit ⁽¹⁾ <input type="checkbox"/> ou anticipé ⁽²⁾ <input type="checkbox"/> ou approuvé ⁽³⁾ <input type="checkbox"/> ou approuvé et en cours de révision ⁽⁴⁾ <input type="checkbox"/>		Date <input type="text"/>
Si oui, les risques naturels pris en considération sont liés à : <input type="text"/>		
> L'immeuble est concerné par des prescriptions de travaux dans le règlement du PPRM		Oui <input type="checkbox"/> Non <input checked="" type="checkbox"/>
Si oui, les travaux prescrits ont été réalisés		Oui <input type="checkbox"/> Non <input type="checkbox"/>
Situation de l'immeuble au regard d'un plan de prévention des risques technologiques (PPRT)		
L'immeuble est situé dans le périmètre d'un autre PPR TECHNOLOGIQUES		Oui <input type="checkbox"/> Non <input checked="" type="checkbox"/>
Prescrit ⁽¹⁾ <input type="checkbox"/> ou approuvé ⁽³⁾ <input type="checkbox"/> ou approuvé et en cours de révision ⁽⁴⁾ <input type="checkbox"/>		Date <input type="text"/>
Si oui, les risques technologiques pris en considération sont liés à : Effet toxique <input type="checkbox"/> ou effet thermique <input type="checkbox"/> ou effet de surpression <input type="checkbox"/>		
> L'immeuble est situé en secteur d'expropriation ou de délaissement		Oui <input type="checkbox"/> Non <input type="checkbox"/>
> L'immeuble est situé en zone de prescription :		Oui <input type="checkbox"/> Non <input type="checkbox"/>
- si la transaction concerne un logement, des travaux prescrits ont été réalisés		Oui <input type="checkbox"/> Non <input type="checkbox"/>
- si la transaction ne concerne pas un logement, l'information sur le type de risques auxquels l'immeuble est exposé ainsi que leur gravité, probabilité et cinétique, est jointe à l'acte de vente ou au contrat de location ⁽⁵⁾		Oui <input type="checkbox"/> Non <input type="checkbox"/>

Situation de l'immeuble au regard du zonage sismique réglementaire

L'immeuble se situe dans une zone de sismicité classée en :

Zone 1

Tres faible

Zone 2

Faible

Zone 3

Modérée

Zone 4

Moyenne

Zone 5

Forte

Situation de l'immeuble au regard du zonage réglementaire à potentiel radon

L'immeuble se situe dans une commune à potentiel radon classée en niveau 3

Oui

Non

Information relative à la pollution des sols

Le terrain est situé en secteur d'information sur les sols (SIS)

Oui

Non

Information relative aux sinistres indemnisés par l'assurance à la suite d'une catastrophe Naturels, Miniers ou Technologiques

L'immeuble a-t-il donné lieu au versement d'une indemnité à la suite d'une catastrophe Naturels, Miniers ou Technologiques ?

Oui

Non

Situation de l'immeuble au regard du recul du trait de côte (RTC)

L'immeuble est-il situé sur une commune exposée au recul du trait de côte et listée par [décret n° 2022-750 du 29 avril 2022](#) ?

Oui

Non

N/C

L'immeuble est situé dans une zone exposée au recul du trait de côte identifiée par un document d'urbanisme.

Oui

Non

N/C

Ces documents sont notamment accessibles à l'adresse : geoportail-urbanisme.gouv.fr

Si oui, l'horizon temporel d'exposition au recul du trait de côte est :

> d'ici à 30 ans

> compris entre 30 et 100 ans

N/C

> L'immeuble est-il concerné par des prescriptions applicables à cette zone ?

Oui

Non

N/C

> L'immeuble est-il concerné par une obligation de démolition et de remise en état à réaliser ?

Oui

Non

N/C

Vendeur / Bailleur

Date / Lieu

Acquéreur / Locataire

Nom

SUCCESSION MOLINA FAURE BARTHEZ

Date

13/02/2024

Nom

Signature

Lieu

Restinclières

Signature

(1) **Prescrit** = PPR en cours d'élaboration à la suite d'un arrêté de prescription.

(2) **Anticipé** = PPR visant les nouveaux immeubles et bien immobiliers et rendu immédiatement opposable par arrêté préfectoral.

(3) **Approuvé** = PPR adopté et annexé au document d'urbanisme.

(4) **Approuvé et en cours de révision** = PPR adopté mais actuellement en cours de modification ou de révision. Il est conseillé de se renseigner sur les éventuelles modifications de prescription.

(5) Information non obligatoire au titre de l'information acquéreur locataire mais fortement recommandée.

Information sur les risques naturels, miniers ou technologiques, la sismicité, le potentiel radon, le retrait du trait de côte et les pollutions de sols, pour en savoir plus... consultez les sites Internet : georisques.gouv.fr et geoportail-urbanisme.gouv.fr

ETAT DES NUISANCES SONORES AÉRIENNES

Les zones de bruit des plans d'exposition au bruit constituent des servitudes d'urbanisme (art. L. 112-3 du code de l'urbanisme) et doivent à ce titre être notifiées à l'occasion de toute cession, location ou construction immobilière

Cet état est établi sur la base des informations mises à disposition par arrêté préfectoral

N° du Mis à jour le

2. Adresse Code postal ou Insee Commune
11 Rue des Coquillades 34160 Restinclières 34160 (34227) Restinclières

SITUATION DE L'IMMEUBLE AU REGARD D'UN OU PLUSIEURS PLANS D'EXPOSITION AU BRUIT (PEB)

>L'immeuble est situé dans le périmètre d'un PEB Oui Non

Révisé Approuvé Date

Si oui, nom de l'aérodrome :

>L'immeuble est concerné par des prescriptions de travaux d'insonorisation Oui Non

Si oui, les travaux prescrits ont été réalisés Oui Non

SITUATION DE L'IMMEUBLE AU REGARD DU PLAN D'EXPOSITION AU BRUIT (PEB)

L'immeuble se situe dans une zone de bruit d'un plan d'exposition au bruit définie comme :

NON zone A¹ zone B² zone C³ zone D⁴
Aucun Très forte Forte modérée Faible

¹ (intérieur de la courbe d'indice Lden 70)

² (entre la courbe d'indice Lden 70 et une courbe choisie entre Lden 65 celle et 62)

³ (entre la limite extérieure de la zone B et la courbe d'indice Lden choisi entre 57 et 55)

⁴ (entre la limite extérieure de la zone C et la courbe d'indice Lden 50). Cette zone n'est obligatoire que pour les aérodromes mentionnés au I de l'article 1609 quatervicies A du code général des impôts.(et sous réserve des dispositions de l'article L.112-9 du code l'urbanisme pour les aérodromes dont le nombre de créneaux horaires attribuables fait l'objet d'une limitation réglementaire sur l'ensemble des plages horaires d'ouverture). Nota bene : Lorsque le bien se situe sur 2 zones, il convient de retenir la zone de bruit la plus importante.

DOCUMENTS DE RÉFÉRENCE PERMETTANT LA LOCALISATION DE L'IMMEUBLE AU REGARD DES NUISANCES PRISENT EN COMPTE

Document de reference :

Le plan d'exposition au bruit est consultable sur le site Internet du Géoportail de l'institut national de l'information géographique et forestière (I.G.N) à l'adresse suivante :<https://www.geoportail.gouv.fr/>

Le plan d'exposition au bruit de l'aérodrome de :
peut être consulté à la mairie de la commune de :
où est sis l'immeuble.

Vendeur ou Bailleur
SUCCESSION MOLINA FAURE BARTHEZ

Date / Lieu
13/02/2024

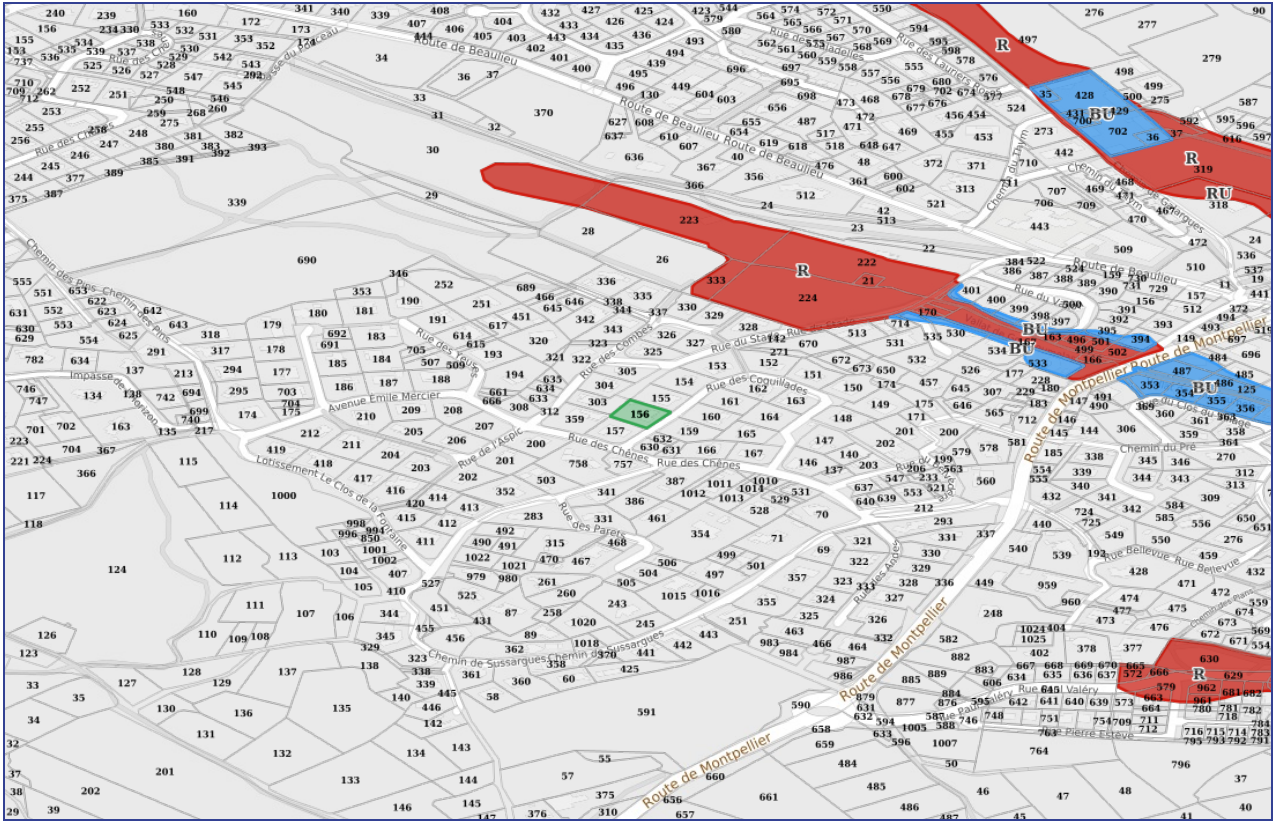
Acquéreur ou Locataire

Information sur les nuisances sonores aériennes pour en savoir plus.consultez le site Internet du ministère de la transition écologique et solidaire <https://www.ecologique-solidaire.gouv.fr/>

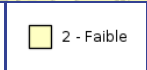
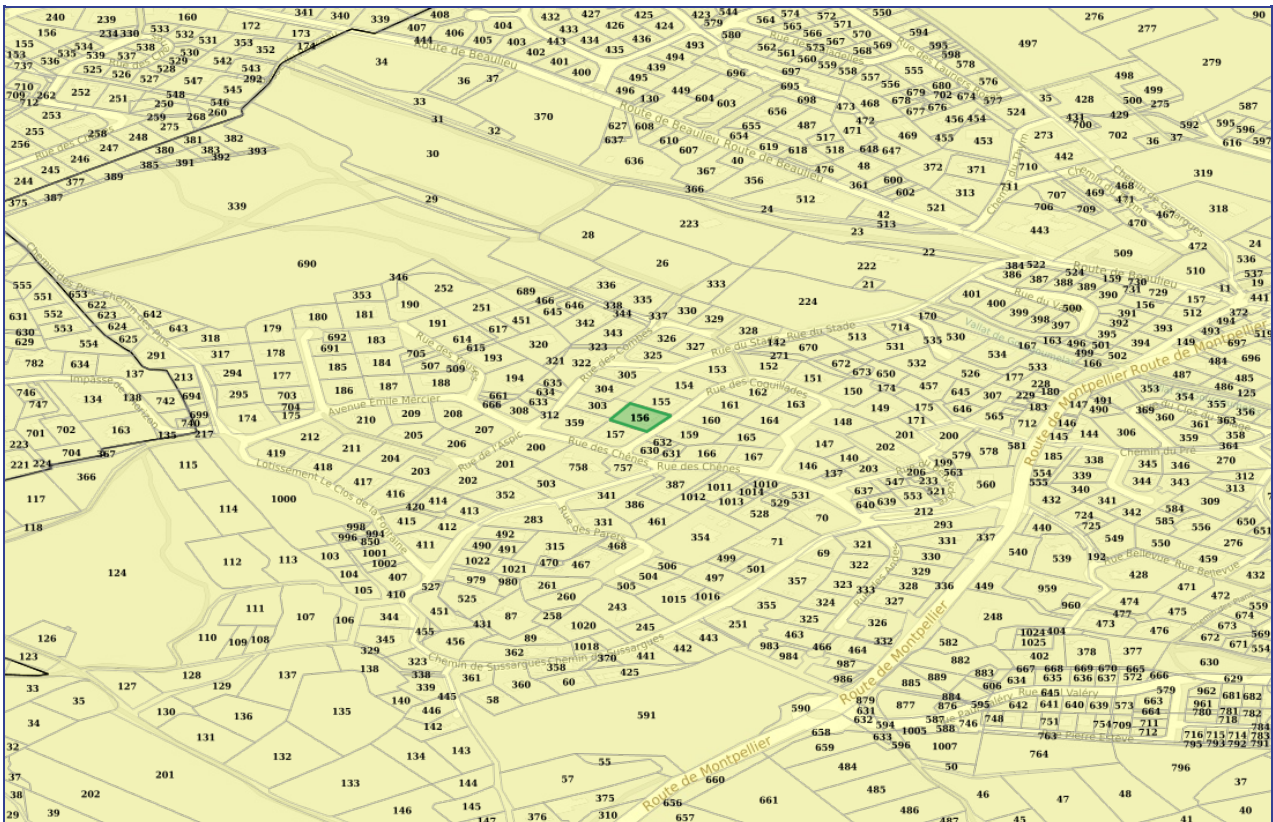
Modèle état des nuisances sonores aériennes

En application de l'article L. 112.11 du code de l'urbanisme

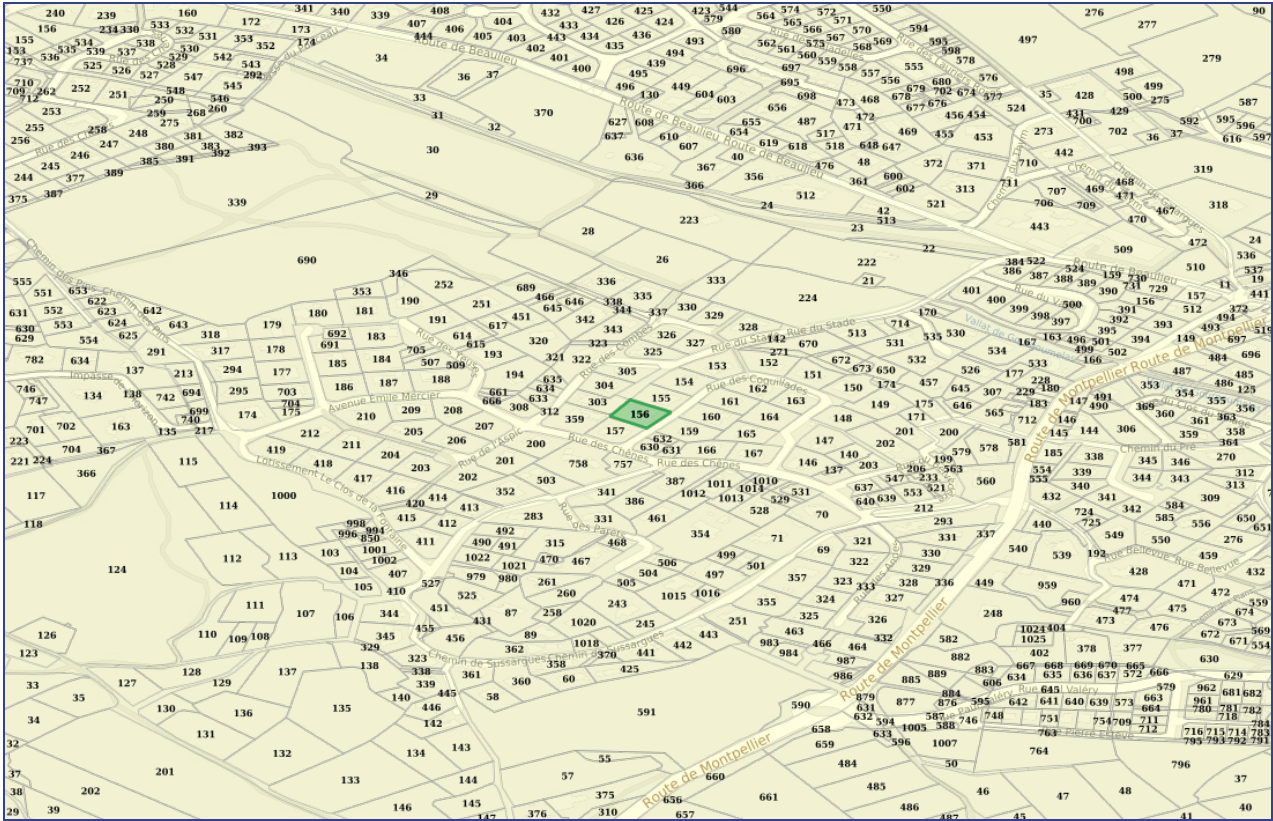
MTES/DGAC/juin 2020



SEISMES

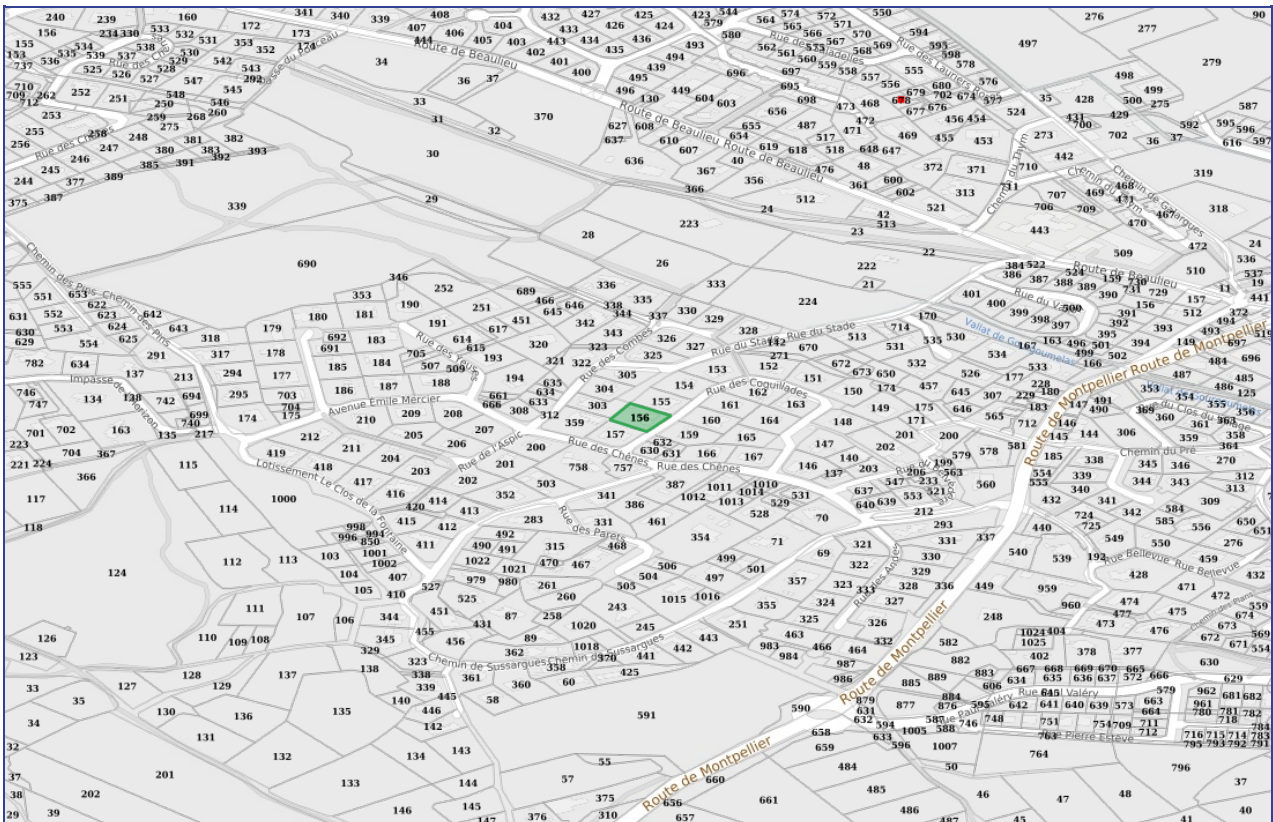


POTENTIEL RADON

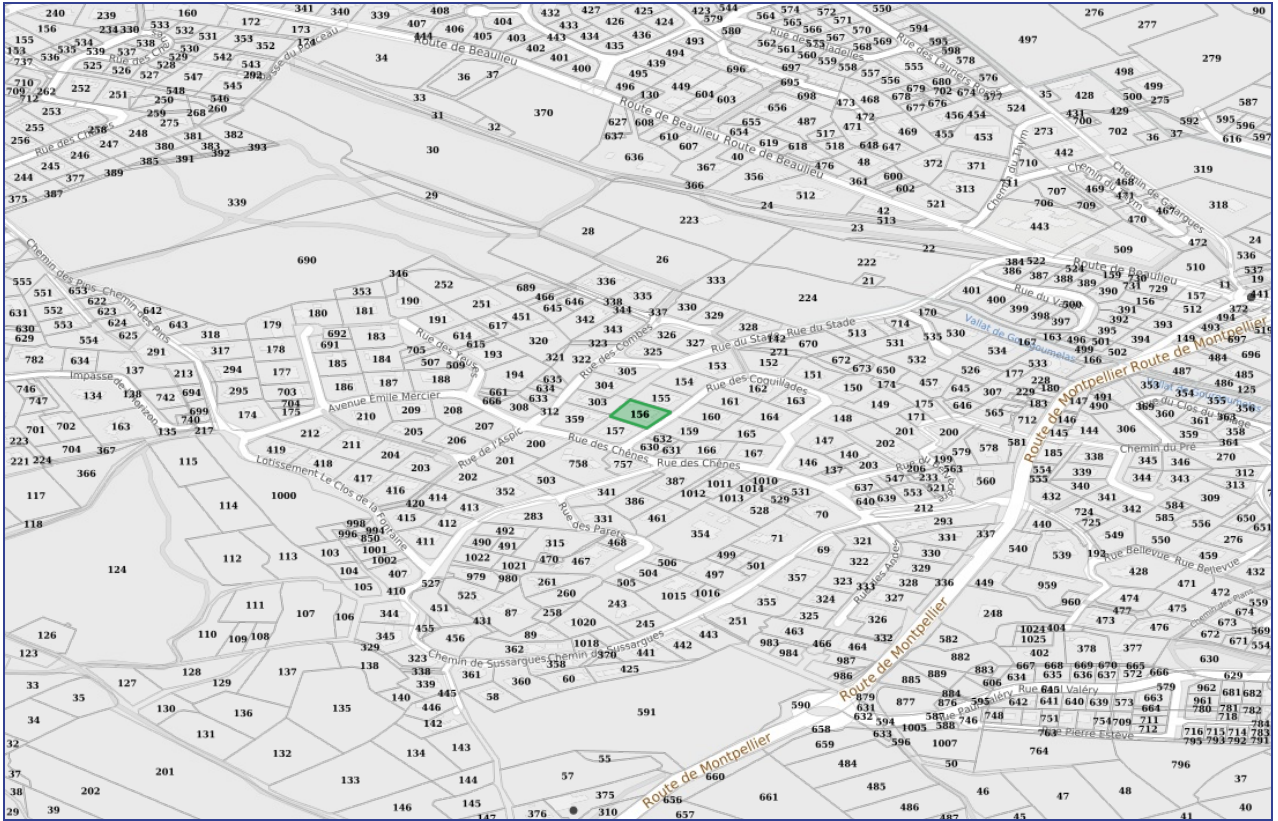


■ Niveau 1

CASIAS



■ Casias



● ICPE

SECTEURS D'INFORMATIONS SUR LES SOLS **SIS** - À MOINS DE 500 MÈTRES

Code	Description	Distance	Fiche
Aucun site SIS à moins de 500 mètres ...			

CARTE DES ANCIENS SITES INDUSTRIELS ET ACTIVITÉS DE SERVICES **CASIAS** - À MOINS DE 500 MÈTRES

Code	Description	Distance	Fiche
SSP3930764	(Etat En arrêt) Route nationale 110	463 Mètres	Détails

INSTALLATIONS CLASSÉES POUR LA PROTECTION DE L'ENVIRONNEMENT **ICPE** - À MOINS DE 500 MÈTRES

Code	Description	Distance	Fiche
0018300529	Commune	419 Mètres	Détails
0018300528	Commune	419 Mètres	Détails

Adresse de l'immeuble
11 Rue des Coquillades 34160 Restinclières
34160 Restinclières

Arrêtés de reconnaissance de l'état de catastrophes au profit de la commune

Sinistres indemnisés dans le cadre d'une reconnaissance de l'état de catastrophe

Cochez les cases OUI ou NON si, à votre connaissance, l'immeuble a fait l'objet d'une indemnisation suite à des dommages consécutifs à chacun des événements

Code NOR	Catastrophe naturelle	Date de début - fin	Publication au J.O	Indemnisation ?
INTE2010312A	Sécheresse	Du 01/07/2019 au 30/09/2019	12/06/2020	<input type="checkbox"/> OUI <input type="checkbox"/> NON
INTE1824834A	Sécheresse	Du 01/07/2017 au 30/09/2017	20/10/2018	<input type="checkbox"/> OUI <input type="checkbox"/> NON
INTE1529936A	Mouvement de Terrain	Du 23/08/2015 au 23/08/2015	22/01/2016	<input type="checkbox"/> OUI <input type="checkbox"/> NON
INTE1523044A	Inondations et/ou Coulées de Boue	Du 23/08/2015 au 23/08/2015	08/10/2015	<input type="checkbox"/> OUI <input type="checkbox"/> NON
INTE1423539A	Inondations et/ou Coulées de Boue	Du 29/09/2014 au 30/09/2014	11/10/2014	<input type="checkbox"/> OUI <input type="checkbox"/> NON
INTE0300648A	Inondations et/ou Coulées de Boue	Du 22/09/2003 au 22/09/2003	30/11/2003	<input type="checkbox"/> OUI <input type="checkbox"/> NON
INTE0200199A	Inondations et/ou Coulées de Boue	Du 09/10/2001 au 09/10/2001	05/05/2002	<input type="checkbox"/> OUI <input type="checkbox"/> NON
INTE8800057A	Inondations et/ou Coulées de Boue	Du 28/10/1987 au 29/10/1987	20/02/1988	<input type="checkbox"/> OUI <input type="checkbox"/> NON
NOR19821118	Tempête	Du 06/11/1982 au 10/11/1982	19/11/1982	<input type="checkbox"/> OUI <input type="checkbox"/> NON

Cachet / Signature du vendeur ou du bailleur

Etablie le **13/02/2024**Nom du vendeur ou du bailleur : **SUCCESSION MOLINA FAURE BARTHEZ**

Nom de l'acquéreur ou du locataire :

Pour en savoir plus, chacun peut consulter en préfecture ou en mairie ou sur internet (www.georisques.gouv.fr)