



## Etat des Risques et Pollutions

En application des articles L125-5 à 7 et R125-26 du code de l'environnement.

Référence : 2339 09.04.24

Réalisé par Michel MOULIERES

Pour le compte de DIRECT DIAG

Date de réalisation : 9 avril 2024 (Valable 6 mois)

Selon les informations mises à disposition par arrêté préfectoral :

N° DDTM34-2023-07-14102 du 24 juillet 2023.

### REFERENCES DU BIEN

Adresse du bien

851 Avenue Léonard de Vinci - Résidence Cap Ariana A

34970 Lattes

Référence(s) cadastrale(s):

CY0209, CY0251

ERP établi selon les parcelles localisées au cadastre.

Vendeur

Madame et Monsieur ESCRIVA



### SYNTHESES

A ce jour, la commune est soumise à l'obligation d'Information Acquéreur Locataire (IAL). Une déclaration de sinistre indemnisé est nécessaire.

Etat des Risques et Pollutions (ERP)						
Votre commune				Votre immeuble		
Type	Nature du risque	Etat de la procédure	Date	Concerné	Travaux	Réf.
PPRn	Inondation	approuvé	06/06/2013	oui	non	p.3
Zonage de sismicité : 1 - Très faible <sup>(1)</sup>				non	-	-
Zonage du potentiel radon : 1 - Faible <sup>(2)</sup>				non	-	-
Commune non concernée par la démarche d'étude du risque lié au recul du trait de côte.						

Etat des risques approfondi (Synthèse Risque Argile / ENSA / ERPS)	Concerné	Détails
Zonage du retrait-gonflement des argiles	Oui	Aléa Moyen
Plan d'Exposition au Bruit <sup>(3)</sup>	Non	-
Basias, Basol, lcp	Oui	2 sites* à - de 500 mètres

\*ce chiffre ne comprend pas les sites non localisés de la commune.

(1) Zonage sismique de la France d'après l'annexe des articles R563-1 à 8 du Code de l'Environnement modifiés par les Décrets n°2010-1254 et n°2010-1255 du 22 octobre 2010 ainsi que par l'Arrêté du 22 octobre 2010 (nouvelles règles de construction parasismique - EUROCODE 8).

(2) Situation de l'immeuble au regard des zones à potentiel radon du territoire français définies à l'article R.1333-29 du code de la santé publique modifié par le Décret n°2018-434 du 4 juin 2018, délimitées par l'Arrêté interministériel du 27 juin 2018.

(3) Information cartographique consultable en mairie et en ligne à l'adresse suivante : <https://www.geoportail.gouv.fr/donnees/plan-dexposition-au-bruit-peb>

Attention, les informations contenues dans le second tableau de synthèse ci-dessus sont données à titre informatif. Pour plus de détails vous pouvez commander un Etat des risques approfondi.

Attention, les informations contenues dans ce tableau de synthèse sont données à titre informatif et ne sont pas détaillées dans ce document.

Etat des risques complémentaires (Géorisques)			
Risques		Concerné	Détails
 Inondation	TRI : Territoire à Risque important d'Inondation	Oui	Présence d'un TRI sur la commune sans plus d'informations sur l'exposition du bien.
	AZI : Atlas des Zones Inondables	Oui	Présence d'un AZI sur la commune sans plus d'informations sur l'exposition du bien.
	PAPI : Programmes d'actions de Prévention des Inondations	Oui	Présence d'un PAPI sur la commune sans plus d'informations sur l'exposition du bien.
	Remontées de nappes	Oui	Zones potentiellement sujettes aux inondations de cave, fiabilité FORTE (dans un rayon de 500 mètres).
 Installation nucléaire	Non	-	
 Mouvement de terrain	Non	-	
 Pollution des sols, des eaux ou de l'air	BASOL : Sites pollués ou potentiellement pollués	Non	-
	BASIAS : Sites industriels et activités de service	Oui	Le bien se situe dans un rayon de 500 mètres d'un ou plusieurs sites identifiés.
	ICPE : Installations industrielles	Oui	Le bien se situe dans un rayon de 1000 mètres d'une ou plusieurs installations identifiées.
 Cavités souterraines	Non	-	
 Canalisation TMD	Non	-	

Source des données : <https://www.georisques.gouv.fr/>



## SOMMAIRE

Synthèses.....	1
Imprimé officiel.....	4
Localisation sur cartographie des risques.....	5
Déclaration de sinistres indemnisés.....	6
Prescriptions de travaux, Documents de référence, Conclusions.....	7
Annexes.....	8



# RAPPORT D'EXPERTISE IMMOBILIERE

SASU DIRECTDIAG  
06.67.38.61.07 - [directdiag34@orange.fr](mailto:directdiag34@orange.fr)  
61 Chemin du Petit Bonheur - 34670 BAILLARGUES

## État des Risques et Pollutions

Cet état, à remplir par le vendeur ou le bailleur, est destiné à être joint en annexe d'un contrat de vente ou de location d'un bien immobilier et à être remis, dès la première visite, au potentiel acquéreur par le vendeur ou au potentiel locataire par le bailleur. Il doit dater de moins de 6 mois et être actualisé, si nécessaire, lors de l'établissement de la promesse de vente, du contrat préliminaire, de l'acte authentique ou du contrat de bail.

### Situation du bien immobilier (bâti ou non bâti)

Document réalisé le : 09/04/2024

Parcelle(s) : CY0209, CY0251  
851 Avenue Léonard de Vinci 34970 Lattes

### Situation de l'immeuble au regard de plans de prévention des risques naturels [PPRn]

L'immeuble est situé dans le périmètre d'un PPRn	<b>prescrit</b>	oui <input type="checkbox"/>	non <input checked="" type="checkbox"/>
L'immeuble est situé dans le périmètre d'un PPRn	<b>appliqué par anticipation</b>	oui <input type="checkbox"/>	non <input checked="" type="checkbox"/>
L'immeuble est situé dans le périmètre d'un PPRn	<b>approuvé</b>	oui <input checked="" type="checkbox"/>	non <input type="checkbox"/>

Les risques naturels pris en compte sont liés à : (les risques grisés ne font pas l'objet d'une procédure PPR sur la commune)

Inondation <input checked="" type="checkbox"/>	Crue torrentielle <input type="checkbox"/>	Remontée de nappe <input type="checkbox"/>	Submersion marine <input type="checkbox"/>	Avalanche <input type="checkbox"/>
Mouvement de terrain <input type="checkbox"/>	Mvt terrain-Sécheresse <input type="checkbox"/>	Séisme <input type="checkbox"/>	Cyclone <input type="checkbox"/>	Eruption volcanique <input type="checkbox"/>
Feu de forêt <input type="checkbox"/>	autre <input type="checkbox"/>			

L'immeuble est concerné par des prescriptions de travaux dans le règlement du ou des PPRn

si oui, les travaux prescrits par le règlement du PPR naturel ont été réalisés	oui <input type="checkbox"/>	non <input checked="" type="checkbox"/>
--	------------------------------	---

### Situation de l'immeuble au regard de plans de prévention des risques miniers [PPRm]

L'immeuble est situé dans le périmètre d'un PPRm	<b>prescrit</b>	oui <input type="checkbox"/>	non <input checked="" type="checkbox"/>
L'immeuble est situé dans le périmètre d'un PPRm	<b>appliqué par anticipation</b>	oui <input type="checkbox"/>	non <input checked="" type="checkbox"/>
L'immeuble est situé dans le périmètre d'un PPRm	<b>approuvé</b>	oui <input type="checkbox"/>	non <input checked="" type="checkbox"/>

Les risques miniers pris en compte sont liés à : (les risques grisés ne font pas l'objet d'une procédure PPR sur la commune)

Risque miniers <input type="checkbox"/>	Affaissement <input type="checkbox"/>	Effondrement <input type="checkbox"/>	Tassement <input type="checkbox"/>	Emission de gaz <input type="checkbox"/>
Pollution des sols <input type="checkbox"/>	Pollution des eaux <input type="checkbox"/>	autre <input type="checkbox"/>		

L'immeuble est concerné par des prescriptions de travaux dans le règlement du ou des PPRm

si oui, les travaux prescrits par le règlement du PPR miniers ont été réalisés	oui <input type="checkbox"/>	non <input checked="" type="checkbox"/>
--	------------------------------	---

### Situation de l'immeuble au regard de plans de prévention des risques technologiques [PPRT]

L'immeuble est situé dans le périmètre d'un PPRt	<b>approuvé</b>	oui <input type="checkbox"/>	non <input checked="" type="checkbox"/>
L'immeuble est situé dans le périmètre d'un PPRt	<b>prescrit</b>	oui <input type="checkbox"/>	non <input checked="" type="checkbox"/>

Les risques technologiques pris en compte sont liés à : (les risques grisés ne font pas l'objet d'une procédure PPR sur la commune)

Risque Industriel <input type="checkbox"/>	Effet thermique <input type="checkbox"/>	Effet de surpression <input type="checkbox"/>	Effet toxique <input type="checkbox"/>	Projection <input type="checkbox"/>
--	--	---	--	-------------------------------------

L'immeuble est situé en secteur d'expropriation ou de délaissement

oui	non <input checked="" type="checkbox"/>
-----	---

L'immeuble est situé en zone de prescription

oui	non <input checked="" type="checkbox"/>
-----	---

Si la transaction concerne un logement, les travaux prescrits ont été réalisés

oui	non <input type="checkbox"/>
-----	------------------------------

Si la transaction ne concerne pas un logement, l'information sur le type de risques auxquels l'immeuble est exposé ainsi que leur gravité, probabilité et cinétique, est jointe à l'acte de vente ou au contrat de location\*

oui	non <input type="checkbox"/>
-----	------------------------------

\*Information à compléter par le vendeur / bailleur, disponible auprès de la Préfecture

### Situation de l'immeuble au regard du zonage sismique réglementaire

L'immeuble est situé dans une zone de sismicité classée en :

zone 1 <input checked="" type="checkbox"/>	zone 2 <input type="checkbox"/>	zone 3 <input type="checkbox"/>	zone 4 <input type="checkbox"/>	zone 5 <input type="checkbox"/>
Très faible	Faible	Modérée	Moyenne	Forte

### Situation de l'immeuble au regard du zonage réglementaire à potentiel radon

L'immeuble se situe dans une zone à potentiel radon :

zone 1 <input checked="" type="checkbox"/>	zone 2 <input type="checkbox"/>	zone 3 <input type="checkbox"/>
Faible	Faible avec facteur de transfert	Significatif

### Information relative aux sinistres indemnisés par l'assurance suite à une catastrophe N/M/T (catastrophe naturelle, minière ou technologique)

L'immeuble a donné lieu au versement d'une indemnité à la suite d'une catastrophe N/M/T\*

oui	non <input type="checkbox"/>
-----	------------------------------

\*Information à compléter par le vendeur / bailleur

### Information relative à la pollution des sols

L'immeuble est situé dans un Secteur d'Information sur les Sols (SIS)

oui	non <input checked="" type="checkbox"/>
-----	---

Aucun SIS ne concerne cette commune à ce jour

### Situation de l'immeuble au regard du recul du trait de côte (RTC)

L'immeuble est situé sur une commune concernée par le recul du trait de côte et listée par décret

oui	non <input checked="" type="checkbox"/>
-----	---

L'immeuble est situé dans une zone exposée au recul du trait de côte identifiée par un document d'urbanisme :

oui, à horizon d'exposition de 0 à 30 ans <input type="checkbox"/>	oui, à horizon d'exposition de 30 à 100 ans <input type="checkbox"/>	non <input type="checkbox"/>	zonage indisponible <input type="checkbox"/>
--	--	------------------------------	--

L'immeuble est concerné par des prescriptions applicables à cette zone

oui	non <input type="checkbox"/>
-----	------------------------------

L'immeuble est concerné par une obligation de démolition et de remise en état à réaliser

oui	non <input type="checkbox"/>
-----	------------------------------

\*Information à compléter par le vendeur / bailleur

### Parties concernées

<b>Vendeur</b>	Madame et Monsieur ESCRIVA	à		le	
<b>Acquéreur</b>		à		le	

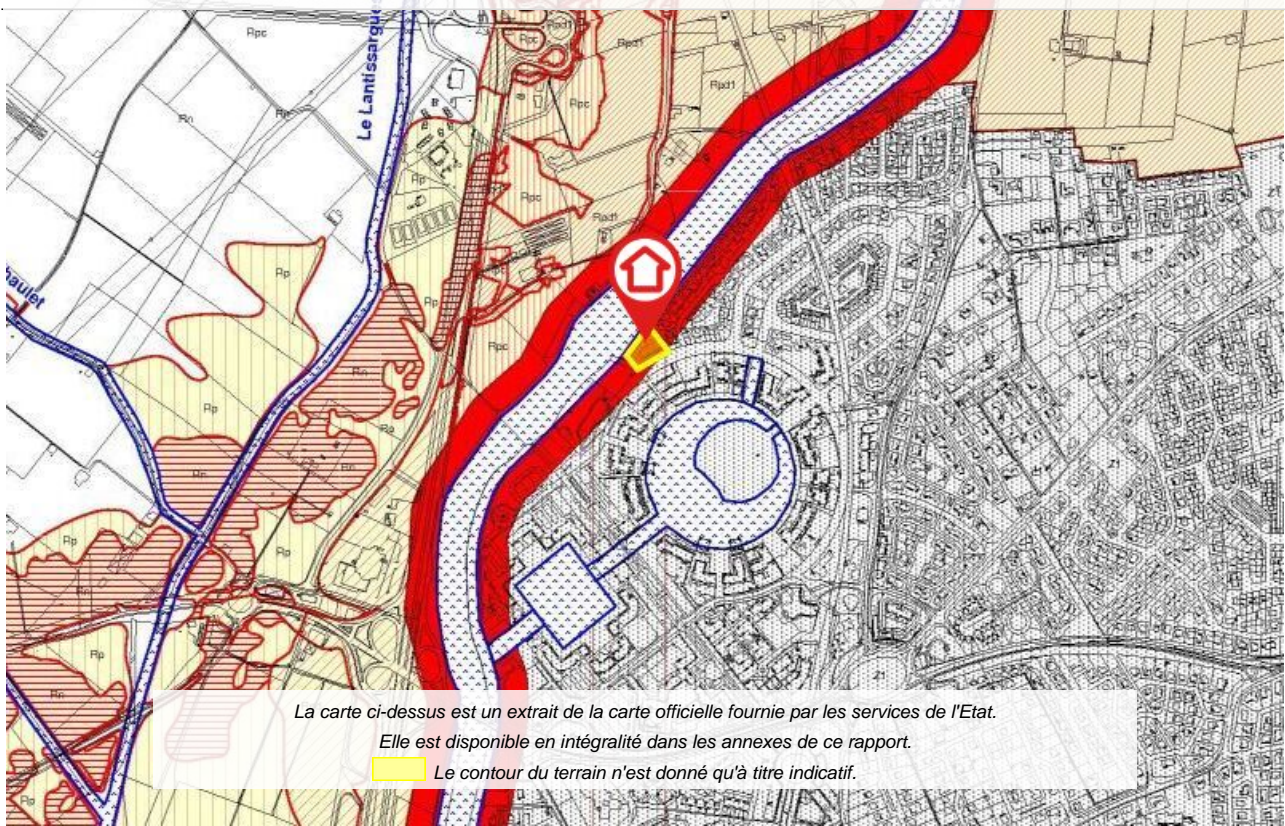
Attention ! S'ils n'impliquent pas d'obligation ou d'interdiction réglementaire particulière, les aléas connus ou prévisibles qui peuvent être signalés dans les divers documents d'information préventive et concerner le bien immobilier, ne sont pas mentionnés par cet état.

## Inondation

PPRn Inondation, approuvé le 06/06/2013


## Concerné\*

\* Le bien se situe en Zone de sécurité.



La carte ci-dessus est un extrait de la carte officielle fournie par les services de l'Etat.

Elle est disponible en intégralité dans les annexes de ce rapport.

 Le contour du terrain n'est donné qu'à titre indicatif.



## Déclaration de sinistres indemnisés

en application des articles L 125-5 et R125-26 du Code de l'environnement

Si, à votre connaissance, l'immeuble a fait l'objet d'une indemnisation suite à des dommages consécutifs à des événements ayant eu pour conséquence la publication d'un arrêté de catastrophe naturelle, cochez ci-dessous la case correspondante dans la colonne "Indemnisé".

### Arrêtés CATNAT sur la commune

Risque	Début	Fin	JO	Indemnisé
Par une crue (débordement de cours d'eau) - Par ruissellement et coulée de boue	06/09/2022	08/09/2022	12/10/2022	<input type="checkbox"/>
Par une crue (débordement de cours d'eau) - Par ruissellement et coulée de boue	03/09/2021	03/09/2021	26/09/2021	<input type="checkbox"/>
Sécheresse et réhydratation - Tassements différentiels	01/01/2021	30/06/2021	10/06/2023	<input type="checkbox"/>
Par une crue (débordement de cours d'eau) - Par ruissellement et coulée de boue	23/10/2019	23/10/2019	28/03/2021	<input type="checkbox"/>
Par une crue (débordement de cours d'eau) - Par ruissellement et coulée de boue	22/10/2019	23/10/2019	30/11/2019	<input type="checkbox"/>
Sécheresse et réhydratation - Tassements différentiels	01/07/2019	30/09/2019	03/09/2020	<input type="checkbox"/>
Par une crue (débordement de cours d'eau) - Par ruissellement et coulée de boue	28/02/2018	02/03/2018	30/05/2018	<input type="checkbox"/>
Par remontées de nappes phréatiques	28/02/2018	02/03/2018	30/01/2019	<input type="checkbox"/>
Par une crue (débordement de cours d'eau) - Par ruissellement et coulée de boue	13/10/2016	14/10/2016	03/03/2017	<input type="checkbox"/>
Inondation - Par ruissellement et coulée de boue	23/08/2015	23/08/2015	08/10/2015	<input type="checkbox"/>
Inondation - Par ruissellement et coulée de boue	12/06/2015	12/06/2015	26/07/2015	<input type="checkbox"/>
Inondation - Par ruissellement et coulée de boue	06/10/2014	07/10/2014	07/11/2014	<input type="checkbox"/>
Inondation - Par ruissellement et coulée de boue	29/09/2014	30/09/2014	11/10/2014	<input type="checkbox"/>
Par une crue (débordement de cours d'eau) - Par ruissellement et coulée de boue	01/11/2011	01/11/2011	03/01/2012	<input type="checkbox"/>
Par une crue (débordement de cours d'eau) - Par ruissellement et coulée de boue	08/10/2009	09/10/2009	14/02/2010	<input type="checkbox"/>
Par une crue (débordement de cours d'eau) - Par ruissellement et coulée de boue	02/12/2003	04/12/2003	20/12/2003	<input type="checkbox"/>
Par une crue (débordement de cours d'eau) - Par ruissellement et coulée de boue	16/11/2003	16/11/2003	26/02/2004	<input type="checkbox"/>
Par une crue (débordement de cours d'eau) - Par ruissellement et coulée de boue	22/09/2003	22/09/2003	30/11/2003	<input type="checkbox"/>
Par une crue (débordement de cours d'eau) - Par ruissellement et coulée de boue	11/12/2002	12/12/2002	07/02/2003	<input type="checkbox"/>
Par une crue (débordement de cours d'eau) - Par ruissellement et coulée de boue	09/10/2001	09/10/2001	05/05/2002	<input type="checkbox"/>
Par une crue (débordement de cours d'eau) - Par ruissellement et coulée de boue	25/11/1997	25/11/1997	18/02/1998	<input type="checkbox"/>
Par une crue (débordement de cours d'eau) - Par ruissellement et coulée de boue	17/10/1994	28/10/1994	25/11/1994	<input type="checkbox"/>
Par une crue (débordement de cours d'eau) - Par ruissellement et coulée de boue	22/09/1993	23/09/1993	18/02/1994	<input type="checkbox"/>
Par une crue (débordement de cours d'eau) - Par ruissellement et coulée de boue	28/10/1987	29/10/1987	23/02/1988	<input type="checkbox"/>
Tempête (vent)	06/11/1982	10/11/1982	19/11/1982	<input type="checkbox"/>

Pour en savoir plus, chacun peut consulter en préfecture ou en mairie, le dossier départemental sur les risques majeurs, le document d'information communal sur les risques majeurs et, sur internet, le portail dédié à la prévention des risques majeurs : <https://www.georisques.gouv.fr/>

Préfecture : Montpellier - Hérault  
Commune : Lattes

Adresse de l'immeuble :  
851 Avenue Léonard de Vinci - Résidence Cap  
Ariana A  
Parcelle(s) : CY0209, CY0251  
34970 Lattes  
France

Etabli le : \_\_\_\_\_

Vendeur : \_\_\_\_\_

Madame et Monsieur ESCRIVA

Acquéreur : \_\_\_\_\_



## Prescriptions de travaux

Aucune

## Documents de référence

- > Règlement du PPRn Inondation, approuvé le 06/06/2013
- > Note de présentation du PPRn Inondation, approuvé le 06/06/2013

*Sauf mention contraire, ces documents font l'objet d'un fichier complémentaire distinct et disponible auprès du prestataire qui vous a fourni cet ERP.*

## Conclusions

L'Etat des Risques délivré par DIRECT DIAG en date du 09/04/2024 fait apparaître que la commune dans laquelle se trouve le bien fait l'objet d'un arrêté préfectoral n°DDTM34-2023-07-14102 en date du 24/07/2023 en matière d'obligation d'Information Acquéreur Locataire sur les Risques Naturels, Miniers et Technologiques.

Selon les informations mises à disposition dans le Dossier Communal d'Information, le BIEN est ainsi concerné par :

- Le risque Inondation et par la réglementation du PPRn Inondation approuvé le 06/06/2013. Le bien se situe en Zone de sécurité.

Aucune prescription de travaux n'existe pour l'immeuble.

## Sommaire des annexes

- > Arrêté Préfectoral départemental n° DDTM34-2023-07-14102 du 24 juillet 2023

> Cartographies :

- Cartographie réglementaire PPRn Inondation, approuvé le 06/06/2013
- Fiche d'information des acquéreurs et des locataires sur la sismicité
- Cartographie réglementaire de la sismicité
- Fiche d'information des acquéreurs et des locataires sur le risque radon

*A titre indicatif, ces pièces sont jointes au présent rapport.*



**PRÉFET  
DE L'HÉRAULT**

*Liberté  
Égalité  
Fraternité*

**Direction départementale des territoires et de la mer**  
Service eau, risques et nature

Affaire suivie par : pôle risques  
Téléphone : 04 34 46 62 10  
Mél : [ddtm-risques@herault.gouv.fr](mailto:ddtm-risques@herault.gouv.fr)

**Montpellier, le 24 juillet 2023**

## **ARRÊTÉ PRÉFECTORAL N°DDTM34-2023-07-14102**

**abrogeant l'arrêté n°2012-01-044 du 9 janvier 2012 et les arrêtés communaux relatifs à l'information des acquéreurs et locataires de biens immobiliers sur les risques naturels et technologiques majeurs**

**Le préfet de l'Hérault**

- Vu** le code général des collectivités territoriales,
- Vu** le code de l'environnement et notamment les articles L.125-2, L.125-5 à L.125-7 et R.125 -23 à R.125-27,
- Vu** la loi du 22 août 2021 portant lutte contre le dérèglement climatique et renforcement de la résilience face à ses effets, et notamment son article 236 qui introduit plusieurs évolutions en matière d'information sur les risques applicables depuis le 1er janvier 2023,
- Vu** le décret du 1<sup>er</sup> octobre 2022 relatif à l'information des acquéreurs et des locataires sur les risques, qui a modifié le contenu et les modalités de cette information,
- Vu** le décret du 30 juin 2021 portant nomination de Monsieur Hugues MOUTOUH en qualité de préfet du département de l'Hérault (hors classe) à compter du 19 juillet 2021 ;
- Vu** l'arrêté préfectoral départemental n°2012-01-044 du 9 janvier 2012 relatif à l'information des acquéreurs et des locataires de biens immobiliers sur les risques naturels et technologiques majeurs, listant les communes de l'Hérault concernées par l'obligation d'information,
- Vu** les arrêtés préfectoraux portant information des acquéreurs et des locataires de biens immobiliers sur les risques naturels et technologiques majeurs, listés en annexe au présent arrêté, qui précisent pour chaque commune les documents de référence pour établir l'état des risques et des pollutions,

**Considérant** que, en application des articles R.125-23 à R.125-27 du code de l'environnement modifiés par le décret du 1<sup>er</sup> octobre 2022, le propriétaire vendeur ou bailleur d'un bien immobilier exposé est dans l'obligation d'informer l'acquéreur ou le locataire des risques ou pollutions, en produisant un état des risques et des pollutions dès l'annonce immobilière et actualisé à chaque étape de la vente ou de la location,

**Considérant** que certaines données utiles pour établir l'état de risques et des pollutions sont désormais mises à disposition sur le site Géorisques du Ministère de l'Ecologie ([www.georisques.gouv.fr](http://www.georisques.gouv.fr)), et ne donnent plus lieu à des arrêtés du Préfet de l'Hérault,

**Sur proposition** du Directeur départemental des territoires et de la mer de l'Hérault,

## ARRÊTE :

### ARTICLE 1 :

Sont abrogés :

- l'arrêté préfectoral départemental n°2012-01-044 du 9 janvier 2012 relatif à l'information des acquéreurs et des locataires de biens immobiliers sur les risques naturels et technologiques majeurs, listant les communes de l'Hérault concernées par l'obligation d'information,
- les 293 arrêtés préfectoraux portant information des acquéreurs et des locataires de biens immobiliers sur les risques naturels et technologiques majeurs, listés en annexe au présent arrêté, qui précisent pour chaque commune les documents de référence pour établir l'état des risques et des pollutions,

### ARTICLE 2 :

Certaines données utiles pour établir l'état de risques et le document d'information sur les pollutions sont désormais mises à disposition sur le site Géorisques du Ministère de l'Ecologie ([www.georisques.gouv.fr](http://www.georisques.gouv.fr), rubrique information acquéreurs locataires IAL).

Des informations complémentaires relatives aux plans de prévention des risques naturels prévisibles et technologiques dans l'Hérault sont accessibles sur le portail internet des services de l'État ([www.herault.gouv.fr](http://www.herault.gouv.fr)).

Il appartient aux propriétaires vendeurs ou bailleurs de vérifier l'exactitude des informations fournies sur Géorisques et de les compléter à partir d'informations dont il dispose, notamment la liste des arrêtés portant reconnaissance de l'état de catastrophe naturelle pris dans la commune qui ont affecté le bien concerné et qui ont donné lieu au versement d'une indemnité.

### ARTICLE 3 : Publicité

Une copie du présent arrêté est adressée aux maires des communes concernées par l'obligation d'information des acquéreurs et des locataires listées dans l'arrêté du 9 janvier 2012, ainsi qu'à la Chambre départementale des notaires.

Le présent arrêté sera affiché en mairie pendant un mois.

Le présent arrêté sera publié au Recueil des Actes Administratifs des services de l'État dans l'Hérault. Il fera l'objet d'un avis de publication dans un journal local.

### ARTICLE 9 : Exécution

Le secrétaire général de la préfecture de l'Hérault, le directeur départemental des territoires et de la mer de l'Hérault, les maires des communes concernées par l'obligation d'information des acquéreurs et des locataires, sont chargés, chacun en ce qui le concerne, de l'exécution du présent arrêté.

Le Préfet



**Hugues MOUTOU**

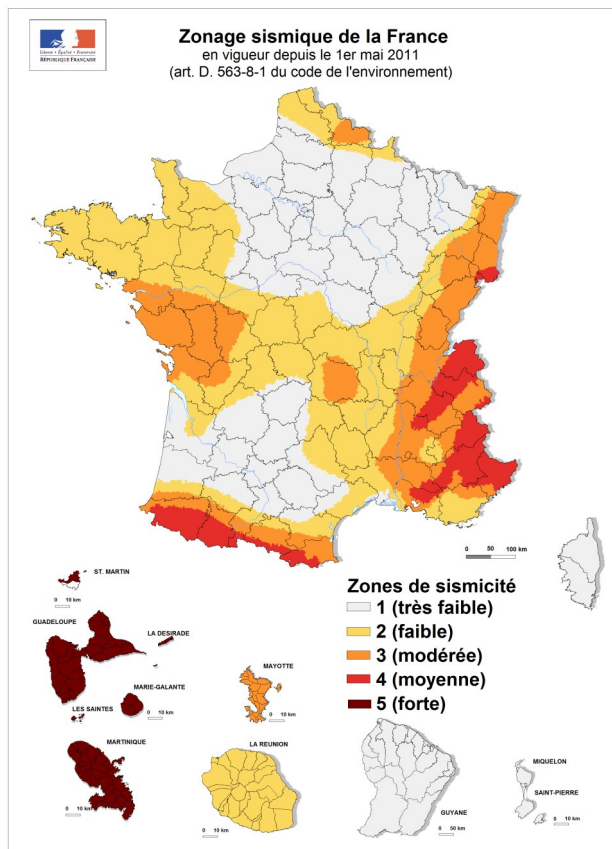
La présente décision peut, dans le délai maximal de deux mois suivant sa notification ou sa publication, faire l'objet d'un recours administratif, soit gracieux auprès du Préfet de l'Hérault – 34 place des Martyrs de la Résistance – 34062 MONTPELLIER CEDEX 2, soit hiérarchique auprès du Ministre de la Transition écologique – 246, boulevard Saint-Germain - 75007 PARIS. L'absence de réponse dans un délai de deux mois vaut décision implicite de rejet.

Un recours contentieux peut également être introduit devant le Tribunal Administratif de Montpellier – 6 rue Pitot – 34000 MONTPELLIER dans le délai maximal de deux mois suivant la notification ou la publication de la présente décision, ou à compter de la réponse de l'administration si un recours administratif a été préalablement déposé. Le tribunal administratif peut également être saisi par l'application informatique "Télérecours citoyens" accessible via le site [www.telerecours.fr](http://www.telerecours.fr)



## Le zonage sismique sur ma commune

### Le zonage sismique de la France:



Les données de sismicité instrumentale et historique et des calculs de probabilité permettent d'aboutir à l'élaboration d'un zonage sismique. Cette analyse probabiliste représente la possibilité pour un lieu donné, d'être exposé à des secousses telluriques.

Elle prend en compte la répartition spatiale non uniforme de la sismicité sur le territoire français et a permis d'établir la cartographie ci-contre qui découpe le territoire français en 5 zones de sismicité: **très faible, faible, modérée, moyenne, forte**. Les constructeurs s'appuient sur ce zonage sismique pour appliquer des dispositions de constructions adaptées au degré d'exposition **au risque sismique**.

**La réglementation distingue quatre catégories d'importance (selon leur utilisation et leur rôle dans la gestion de crise):**

- I – bâtiments dans lesquels il n'y a aucune activité humaine nécessitant un séjour de longue durée**
- II – bâtiments de faible hauteur, habitations individuelles**
- III – établissements recevant du public, établissements scolaires, logements sociaux**
- IV – bâtiments indispensables à la sécurité civile et à la gestion de crise (hôpitaux, casernes de pompiers, préfectures ...)**

Pour les bâtiments neufs		1	2	3	4	5
I		Aucune exigence				
II		Aucune exigence		Règles CPMI-EC8 Zones 3/4	Règles CPMI-EC8 Zone 5	
		Aucune exigence	Eurocode 8			
III		Aucune exigence	Eurocode 8			
IV		Aucune exigence	Eurocode 8			

**Si vous habitez, construisez votre maison ou effectuez des travaux :**

- en **zone 1**, aucune règle parasismique n'est imposée ;
- en **zone 2**, aucune règle parasismique n'est imposée sur les maisons individuelles et les petits bâtiments. Les règles de l'Eurocode 8 sont imposées pour les logements sociaux et les immeubles de grande taille ;
- en **zone 3 et 4**, des règles simplifiées appelées CPMI –EC8 zone 3/4 peuvent s'appliquer pour les maisons individuelles;
- en **zone 5**, des règles simplifiées appelées CPMI-EC8 zone 5 peuvent s'appliquer pour les maisons individuelles.

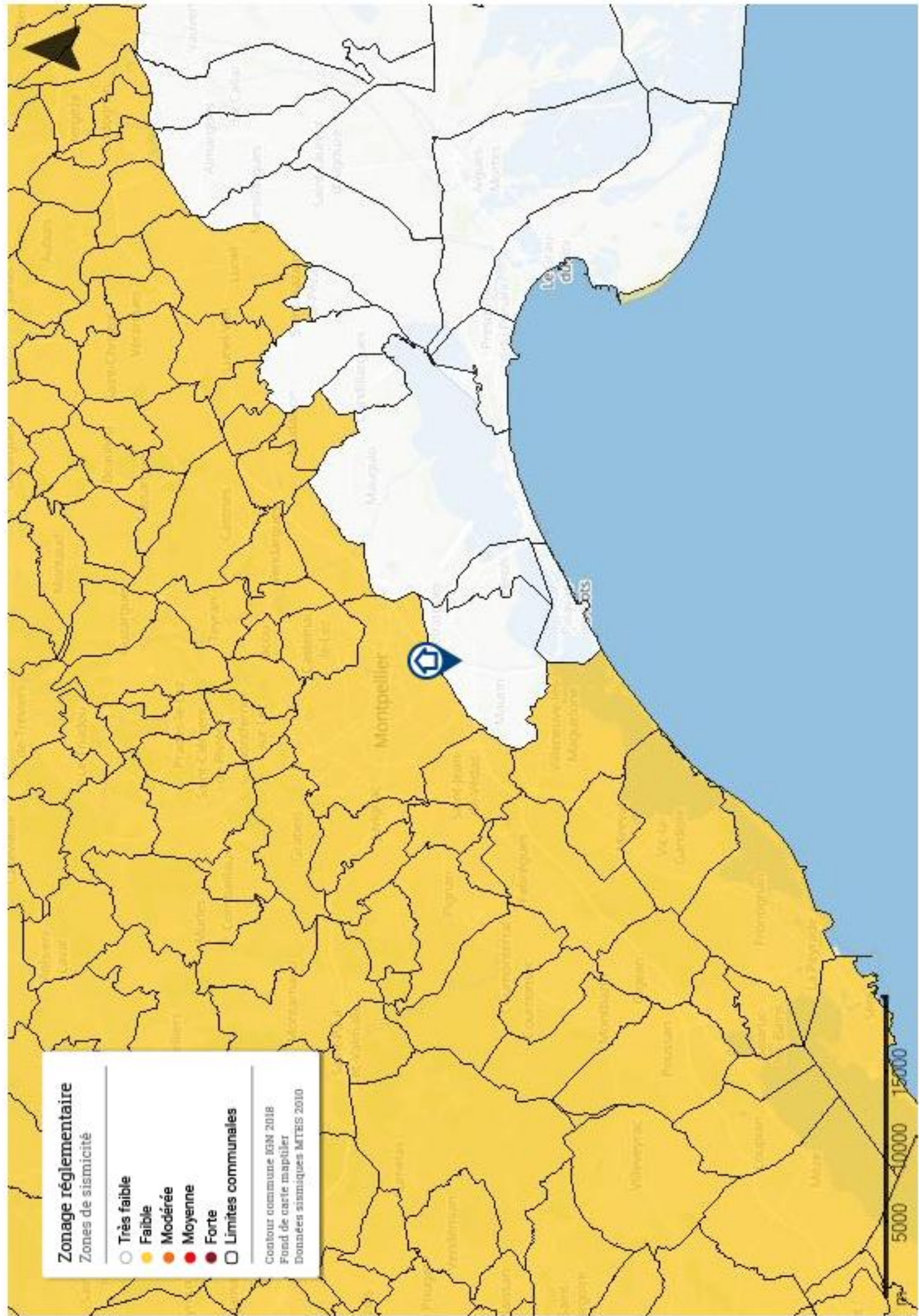
**Pour connaître, votre zone de sismicité:** <https://www.georisques.gouv.fr/> - rubrique « Connaître les risques près de chez moi »

**Le moyen le plus sûr pour résister aux effets des séismes est la construction parasismique : concevoir et construire selon les normes parasismique en vigueur, tenir compte des caractéristiques géologiques et mécaniques du sol.**

**Pour en savoir plus:**

Qu'est-ce qu'un séisme, comment mesure-t-on un séisme ? → <https://www.georisques.gouv.fr/minformer-sur-un-risque/seisme>

Que faire en cas de séisme ? → <https://www.georisques.gouv.fr/me-preparer-me-protger/que-faire-en-cas-de-seisme>



**Zonage réglementaire**

Zones de sismicité

- Très faible
- Faible
- Modérée
- Moyenne
- Forte
- Limites communales

Contour commune IGM 2018  
Fond de carte mapitiler  
Données sismiques MTEIS 2010

5000 10000 15000

## Le zonage radon sur ma commune

### Le zonage à potentiel radon des sols France métropolitaine



### Qu'est-ce que le radon?

Le radon est un gaz radioactif naturel inodore, incolore et inerte chimiquement. Il est issu de la désintégration de l'uranium et du radium présents dans le sol et les roches.

Le radon est présent partout : dans l'air, le sol, l'eau avec une concentration très variable d'un lieu à l'autre suivant de nombreux facteurs : pression, température, porosité, ventilation...

Dans l'air extérieur, le radon se dilue rapidement et sa concentration moyenne reste généralement très faible. Par contre, dans les espaces clos comme les bâtiments, il peut s'accumuler et atteindre parfois des concentrations élevées.

Les zones les plus concernées par des niveaux élevés de radon dans les bâtiments sont celles ayant des formations géologiques naturellement riches en uranium (sous-sols granitiques et volcaniques).

La concentration en radon se mesure en becquerel par mètre cube d'air (Bq/m<sup>3</sup>) et le niveau moyen de radon dans l'habitat français est inférieur à 100 Bq/m<sup>3</sup>. Il existe néanmoins d'importantes disparités liées aux caractéristiques du sol, mais aussi du bâtiment et de sa ventilation. La concentration varie également selon les habitudes de ses occupants en matière d'aération et de chauffage.

### Quel est le risque pour la santé ?

Le radon est classé comme cancérigène certain pour le poumon depuis 1987 (Centre international de recherche sur le cancer de l'OMS). En effet, le radon crée, en se désintégrant, des descendants solides radioactifs (polonium, bismuth, plomb) qui peuvent se fixer sur les aérosols de l'air et, une fois inhalés, se déposer le long des voies respiratoires en provoquant leur irradiation.

À long terme, l'inhalation du radon conduit à augmenter le risque de développer un cancer du poumon. Cette augmentation est proportionnelle à l'exposition cumulée tout au long de sa vie.

En France, le radon est la seconde cause de cancer du poumon, après le tabac, et on estime qu'environ 3000 décès par an lui sont imputables. Qui plus est, pour une même exposition au radon, le risque de développer un cancer du poumon est environ 20 fois plus élevé pour un fumeur que pour un non-fumeur.

### Comment connaître l'exposition au radon dans son habitation ?

Le seul moyen de connaître son niveau d'exposition au radon est de le mesurer grâce à des détecteurs (dosimètres radon) pendant au moins de 2 mois en période de chauffe (mi-septembre à fin avril) dans les pièces aux niveaux les plus bas occupés (séjour et chambre de préférence). En effet, le radon provenant principalement des sols sous les bâtiments, les expositions les plus élevées se situent généralement dans les lieux de vie les plus proches du sol.

Les détecteurs sont commercialisés et analysés par des laboratoires spécialisés (renseignements disponibles sur les sites internet mentionnés dans les contacts utiles ci-dessous). Des détecteurs peuvent également être mis à disposition ponctuellement lors de campagnes de prévention (renseignements auprès de sa commune, de l'agence régionale de santé (ARS) ou de la direction régionale de l'environnement, de l'aménagement et du logement (DREAL)).

Il est recommandé d'avoir un niveau de radon dans son logement inférieur au niveau de référence fixé à 300 Bq/m<sup>3</sup>, et plus généralement, le plus bas raisonnablement possible.

### Comment réduire l'exposition au radon dans son habitation ?

Des solutions techniques existent pour réduire la concentration en radon dans son habitation :

- ✓ aérer quotidiennement son domicile par l'ouverture des fenêtres au moins 10 minutes par jour ;
- ✓ ne pas obstruer les entrées et les sorties d'air, quand elles existent, et les nettoyer régulièrement ;
- ✓ veiller à l'entretien régulier du système de ventilation, quand il existe, et à changer les filtres régulièrement.

Les travaux d'aménagement suivants permettent également de réduire la concentration en radon dans son habitation :

- ✓ assurer l'étanchéité de l'interface entre le bâtiment et le sol vis-à-vis du passage du radon (fissures, joints sol/mur, passages des réseaux) ;
- ✓ améliorer, rétablir ou mettre en œuvre une ventilation naturelle ou mécanique dans le soubassement de son domicile.

Les solutions techniques sont à choisir et à adapter à son bâtiment. Aussi, il est conseillé de faire appel à des professionnels du bâtiment qui pourront réaliser un diagnostic de la situation et aider à choisir les solutions les plus adaptées. Une fois ces solutions mises en œuvre, il est recommandé de vérifier leur efficacité en réalisant de nouvelles mesures de radon.

### Le potentiel radon des sols

Le potentiel radon des sols représente la capacité du sol à émettre du radon. Il prend en compte la richesse en uranium et radium présents dans les roches du sous-sol, la porosité du sol ainsi que plusieurs facteurs géologiques particuliers pouvant favoriser la remontée du radon vers la surface comme les failles, les cavités souterraines, les zones minières...

Il ne permet pas de connaître la concentration dans son habitation et donc son exposition réelle au radon qui dépend aussi de la qualité de la construction et de son mode de vie. Il permet toutefois d'émettre certaines recommandations selon son intensité.

### Recommandations pour un logement situé dans une commune à potentiel radon significatif (zone 3)

Il est recommandé de procéder au mesurage du radon dans son logement dans des pièces aux niveaux les plus bas occupés. Le nombre de détecteurs à placer dépend de la surface du bâtiment, avec a minima deux détecteurs à positionner de préférence dans le séjour et une chambre.

Si les résultats sont inférieurs au niveau de référence de 300 Bq/m<sup>3</sup>, aucune action particulière n'apparaît aujourd'hui nécessaire, à l'exception des bonnes pratiques en termes de qualité de l'air intérieur de son logement (aération quotidienne de son logement par ouverture des fenêtres au moins dix minutes par jour, pas d'obstruction des systèmes de ventilation...).

Si les résultats dépassent légèrement le niveau de référence, il est recommandé de mettre en œuvre des solutions techniques pour réduire l'exposition au radon dans son habitation. De nouvelles mesures sont à réaliser à l'issue de la réalisation des travaux pour vérifier leur efficacité.

Si les résultats dépassent fortement le niveau de référence (> 1000 Bq/m<sup>3</sup>), il est fortement recommandé de mettre en œuvre des solutions techniques pour réduire l'exposition au radon dans son habitation. Les solutions sont à choisir et à adapter au bâtiment. Aussi, il est conseillé de faire appel à des professionnels du bâtiment qui pourront réaliser un diagnostic de la situation et aider à choisir les solutions les plus adaptées. Ces solutions peuvent être mises en œuvre progressivement en fonction des difficultés de réalisation ou de leur coût. À l'issue des travaux, il convient de réaliser de nouvelles mesures de radon pour vérifier leur efficacité.

Quel que soit le niveau de radon mesuré dans son logement, si des travaux de rénovation énergétique sont engagés (changement des fenêtres...), il convient de s'assurer du maintien d'un taux de renouvellement de l'air suffisant et d'aérer quotidiennement son logement par ouverture des fenêtres au moins dix minutes par jour. De nouvelles mesures de radon sont également conseillées pour connaître l'évolution de sa situation.

### Pour en savoir plus – contacts utiles

Ministère de la transition écologique et de la cohésion des territoires : [www.georisques.gouv.fr](http://www.georisques.gouv.fr)  
Ministère de la santé et de la prévention : <https://sante.gouv.fr/sante-et-environnement/batiments/article/radon>  
Au niveau régional :  
ARS (santé, environnement) : [www.ars.sante.fr](http://www.ars.sante.fr)  
DREAL (logement) : <https://www.ecologie.gouv.fr/services-deconcentres-des-ministeres>  
Informations sur le radon :  
Institut de radioprotection et de sûreté nucléaire (risque, mesure) : [www.irsn.fr/radon](http://www.irsn.fr/radon)