



Dossier de Diagnostic Technique

Numéro de dossier :

BEDON_KB_280223_10877498

Date du repérage : 28/02/2023



Désignation du ou des bâtiments

Localisation du ou des bâtiments :

Département : ... **Charente-Maritime**

Adresse : **161 rue de l'aunis**

Commune : **17170 LA LAIGNE**

Désignation et situation du ou des lot(s) de copropriété :

Ce bien ne fait pas partie d'une copropriété

Périmètre de repérage :

Ensemble de l'habitation

Désignation du propriétaire

Désignation du client :

Nom et prénom : ... **Mr BEDON Willy**

Adresse : **13 rue Jean-Louis Foulquier**

17220 BOURGNEUF

Objet de la mission :

Constat amiante avant-vente

Etat relatif à la présence de termites

Etat des Risques et Pollutions

Diag. Installations Electricité

Résumé de l'expertise N°

BEDON_KB_280223_10877498

Pour une Demande de Renouvellement, merci de nous communiquer le Numéro ci-dessus

Cette page de synthèse ne peut être utilisée indépendamment du rapport d'expertise complet.





Désignation du ou des bâtiments

Localisation du ou des bâtiments

Département : **17170**

Commune : **LA LAIGNE**

Adresse : **161 rue de l'aunis**

	Prestations	Conclusion	Durée de validité (*)
	Etat Termite/Parasitaire	Il n'a pas été repéré d'indice d'infestation de termites.	6 mois
	Amiante	Dans le cadre de la mission, il a été repéré des matériaux et produits contenant de l'amiante.	Si Présence Amiante → 3 ans Si Absence Amiante → Illimité
	Électricité	L'installation intérieure d'électricité comporte une ou des anomalies pour laquelle ou lesquelles il est vivement recommandé d'agir afin d'éliminer les dangers qu'elle(s) présente(nt).	Vente = 3 ans Locatif = 6 ans
	Etat des Risques et Pollutions	L'Etat des Risques délivré par e-maïdiag en date du 02/03/2023 fait apparaître que la commune dans laquelle se trouve le bien fait l'objet d'un arrêté préfectoral n°11-854 en date du 08/04/2011 en matière d'obligation d'Information Acquéreur Locataire sur les Risques Naturels, Miniers et Technologiques. Selon les informations mises à disposition dans le Dossier Communal d'Information, le BIEN est ainsi concerné par : - Le risque sismique (niveau 3, sismicité Modérée) et par la réglementation de construction parasismique EUROCODE 8. Le bien se situe dans une zone non réglementée du risque retrait-gonflement des argiles (L.132-4 du Code de la construction et de l'habitation). Le bien ne se situe pas dans une zone d'un Plan d'Exposition au Bruit.	6 mois

(*) La durée de validité mentionnée est fonction des textes en vigueur le jour de la visite.
Ces durées sont amenées à évoluer suivant les législations.

Renouvellements : Pour tout renouvellement au-delà de la date de validité, une ré-intervention sur les lieux est Obligatoire*

*(sauf E.R.P. Etat des risques et Pollutions qui ne nécessite pas de nouvelle intervention sur les lieux)



Annexe – Assurance



Votre agence
OLIVIER ROMANELLI
AGENT GENERAL
19 RUE FONT DE CHERVES
BP 50054
17204 ROYAN CEDEX
Tél : 05 46 05 86 20
Mail : royan@gan.fr
N° Orias : 19003072
Site Orias : www.orias.fr

SECURITE DANS L'HABITAT
3 RUE JOSEPH CUGNOT
17180 PERIGNY

Vos références
N° client / identifiant internet : 42816031
N° souscripteur : 26002468D
N° contrat : 260024680001

ATTESTATION D'ASSURANCE RESPONSABILITÉ CIVILE PROFESSIONNELLE DES EXPERTS EN DIAGNOSTIC

VOUS (SOUSCRIPTEUR) :
SECURITE DANS L'HABITAT

L'ASSUREUR CI-DESSOUS DENOMME :
Gan Assurances

Atteste que vous avez souscrit le contrat GAN MULTIRISQUES ESSENTIEL ci-dessus référencé garantissant les conséquences financières de votre responsabilité civile professionnelle.

Vous exercez la profession : EXPERT EN DIAGNOSTIC TECHNIQUE IMMOBILIER.

Activité professionnelle garantie :

Les garanties accordées par le contrat sont les suivantes :

EDT010235ARCPO0111-02-2023



Gan Assurances
Compagnie française d'assurances et de réassurances – Société anonyme au capital de 193 107 400 euros – RCS Paris 542 063 797 – APE : 6512Z
Siège social : 8-10 rue d'Astorg 75008 Paris – Tél : 01 70 94 20 00 – www.gan.fr
Entreprise régie par le Code des Assurances et soumise à l'Autorité de Contrôle Prudential et de Résolution (ACPR) – 4 Place de Budapest CS 92459 75436 Paris Cedex 09
Direction Réclamations Clients – Gan Assurances – 3 place Marcel Paul 92024 Nanterre – E-mail : reclamation@gan.fr

1/3



SARL SECURITE DANS L'HABITAT au capital de 52.000 € - Siret 50476124800039 - N° TVA : FR72504761248
Nos Agences :
3 Rue Joseph Cugnot - 17180 PERIGNY (Siège) / 30 Cours Paul Doumer - 17100 SAINTES
Tél. 05 46 43 21 63 – **Mail :** agence17@e-maidiag.fr



N° souscripteur : 26002468D

GARANTIES		MONTANTS DE GARANTIE (1)	FRANCHISE OU SEUIL D'INTERVENTION (2)
Responsabilité civile exploitation	- Dommages corporels, matériels et immatériels consécutifs dont : - <i>Dommages matériels et immatériels consécutifs à dommages matériels</i> - <i>Dommages causés aux installations enterrées par les engins et matériels de chantier automoteurs</i> - <i>Vol du fait des préposés</i>	16 000 000 € tous dommages confondus par année d'assurance 1 500 000 € par sinistre 46 000 € par sinistre 15 000 € par sinistre	Dommages corporels : sans franchise Dommages matériels et immatériels : 10% de l'indemnité d'assurance avec un minimum de 311 € et un maximum de 1 554 € Sauf activités des TPE Manufacturières : 10% de l'indemnité d'assurance avec un minimum de 543 € et un maximum de 3260 €
	- Faute inexcusable de l'employeur	3 000 000 € par année d'assurance	sans franchise
	- Dommages matériels et immatériels consécutifs aux « Biens confiés »	76 500 € par sinistre	10% de l'indemnité d'assurance avec un minimum de 311 € et un maximum de 622 €
Responsabilité civile atteintes à l'environnement	- Tous dommages confondus dont : - <i>Dommages matériels et immatériels / Préjudices écologiques</i> - <i>Frais de remboursement des mesures conservatoires</i>	765 000 € par année d'assurance 300 000 € par sinistre 10% du montant des dommages et à concurrence de 76 500 € par sinistre	Dommages corporels : sans franchise Autres dommages : 1 243 €

EDT010235ARCPO011-02-2023



Gan Assurances
Compagnie française d'assurances et de réassurances – Société anonyme au capital de 193 107 400 euros – RCS Paris 542 063 797 – APE : 6512Z
Siège social : 8-10 rue d'Astorg 75008 Paris – Tél : 01 70 94 20 00 – www.gan.fr
Entreprise régie par le Code des Assurances et soumise à l'Autorité de Contrôle Prudential et de Résolution (ACPR) – 4 Place de Budapest CS 92459 75436 Paris Cedex 09
Direction Réclamations Clients – Gan Assurances – 3 place Marcel Paul 92024 Nanterre – E-mail : reclamation@gan.fr





N° souscripteur : 26002468D

GARANTIES		MONTANTS DE GARANTIE (1)	FRANCHISE OU SEUIL D'INTERVENTION (2)
Responsabilité civile études, conseils, professions libérales	- Dommages corporels, matériels et immatériels	1 000 000 € par année d'assurance	Dommages corporels : sans franchise
	dont : - Dommages matériels et immatériels	600 000 € par sinistre	Autres dommages : 10% de l'indemnité d'assurance avec un minimum de 311 € et un maximum de 1 554 €
	- Pertes ou destruction de pièces ou documents confiés	80 000 € par année d'assurance	

1) Montants non indexés (2) Montants indexés suivant l'évolution de l'indice FFB (995,2 au 2ème trimestre 2020) sauf particularités

ETENDUE TERRITORIALE DE LA GARANTIE

La garantie s'exerce dans les Pays de l'Union Européenne ainsi que les Pays membres de l'Association Européenne de Libre Echange (AELE).

Pour la garantie Responsabilité civile Atteintes à l'Environnement, la garantie s'exerce en France Métropolitaine, dans les Départements et Territoires d'Outre-Mer ainsi que dans la Principauté de Monaco.

Le souscripteur du contrat est avisé que les garanties du présent contrat ne peuvent, en aucun cas, se substituer aux garanties qu'il serait dans l'obligation de souscrire localement dans un pays en application de la législation qui lui est propre en matière d'assurance.

La présente attestation est valable du **01/02/2023** au **31/01/2024** inclus, sous réserve que la garantie soit en vigueur.

Elle a été délivrée pour servir et valoir ce que de droit et ne peut engager l'assureur au-delà des conditions et limites prévues par les dispositions du contrat ci-dessus référencé.

Fait à ROYAN, le 1er février 2023

Pour Gan Assurances

Cabinet Romanelli Olivier
 110, rue du 11 novembre - 17110 Royan
 05 46 05 66 20 - royan@gan.fr
 Ordes 19003672
 Siren 852284322 - NAF 6923Z

EDT010225ARCPO011-02-2023



Gan Assurances
 Compagnie française d'assurances et de réassurances – Société anonyme au capital de 193 107 400 euros – RCS Paris 542 063 797 – APE : 6512Z
 Siège social : 8-10 rue d'Asorg 75008 Paris – Tel : 01 70 94 20 00 – www.gan.fr
 Entreprise régie par le Code des Assurances et soumise à l'Autorité de Contrôle Prudentiel et de Résolution (ACPR) – 4 Place de Budapest CS 02459 75436 Paris Cedex 09
 Direction Réclamations Clients – Gan Assurances – 3 place Marcel Paul 92024 Nanterre – E-mail : reclam@gan.fr

3/3



Annexe – Attestation sur l'honneur

ATTESTATION SUR L'HONNEUR réalisée pour le dossier n° **BEDON_KB_280223_10877498** relatif à l'immeuble bâti visité situé au : 161 rue de l'aunis 17170 LA LAIGNE.

Je soussigné, **Mr BALZAN Karl**, technicien diagnostiqueur pour la société **SARL SDH** atteste sur l'honneur être en situation régulière au regard de l'article L.271-6 du Code de la Construction, à savoir :

- ✓ Disposer des compétences requises pour effectuer les états, constats et diagnostics composant le dossier, ainsi qu'en atteste mes certifications de compétences :

Prestations	Nom du diagnostiqueur	Entreprise de certification	N° Certification	Echéance certif
Amiante	Mr BALZAN Karl	I.Cert	CPDI4506	13/09/2024 (Date d'obtention : 14/09/2017)
Termites	Mr BALZAN Karl	I.Cert	CPDI4506	30/10/2024 (Date d'obtention : 31/10/2017)
Electricité	Mr BALZAN Karl	I.Cert	CPDI4506	19/11/2025 (Date d'obtention : 20/11/2018)

- ✓ Que ma société a souscrit à une assurance (GAN n° 181.244.747 valable jusqu'au 30/01/2023) permettant de couvrir les conséquences d'un engagement de ma responsabilité en raison de mes interventions.
- ✓ N'avoir aucun lien de nature à porter atteinte à mon impartialité et à mon indépendance ni avec le propriétaire ou son mandataire, ni avec une entreprise pouvant réaliser des travaux sur les ouvrages, installations ou équipements pour lesquels il m'est demandé d'établir les états, constats et diagnostics composant le dossier.
- ✓ Disposer d'une organisation et des moyens (en matériel et en personnel) appropriés pour effectuer les états, constats et diagnostics composant le dossier.

Fait à PERIGNY , le **02/03/2023**

Signature de l'opérateur de diagnostics :



Article L271-6 du Code de la Construction et de l'habitation

« Les documents prévus aux 1° à 4° et au 6° de l'article L. 271-4 sont établis par une personne présentant des garanties de compétence et disposant d'une organisation et de moyens appropriés. Cette personne est tenue de souscrire une assurance permettant de couvrir les conséquences d'un engagement de sa responsabilité en raison de ses interventions. Elle ne doit avoir aucun lien de nature à porter atteinte à son impartialité et à son indépendance ni avec le propriétaire ou son mandataire qui fait appel à elle, ni avec une entreprise pouvant réaliser des travaux sur les ouvrages, installations ou équipements pour lesquels il lui est demandé d'établir l'un des documents mentionnés au premier alinéa. Un décret en Conseil d'Etat définit les conditions et modalités d'application du présent article. »

Article L271-3 du Code de la Construction et de l'Habitation

« Lorsque le propriétaire charge une personne d'établir un dossier de diagnostic technique, celle-ci lui remet un document par lequel elle atteste sur l'honneur qu'elle est en situation régulière au regard des articles L.271-6 et qu'elle dispose des moyens en matériel et en personnel nécessaires à l'établissement des états, constats et diagnostics composant le dossier. »



Ordre de mission

Objet de la mission :

- Constat amiante avant-vente Etat des Risques et Pollutions
 Etat relatif à la présence de termites Diag. Installations Electricité

Donneur d'ordre (sur déclaration de l'intéressé)

Type : **Apporteur**
 Nom / Société : **ESPACE IMMOBILIER - Mr HARDY Julien**
 Adresse : **33, Av. des Marronniers 17290 AIGREFEUILLE-D'AUNIS**
 Téléphone : **0546663435**
 Fax :
 Mail : **julien@espaceimmo17.fr**

Désignation du propriétaire

Nom / Société : **Mr BEDON Willy**
 Adresse : **13 rue Jean-Louis Foulquier**
 CP : **17220**
 Ville : **BOURGNEUF**
 Tel : **06.43.39.41.86**
 Mail : **bedonwilly@gmail.com**

Désignation du ou des bâtiments

Adresse : **161 rue de l'aunis**
 Code Postal : ... **17170**
 Ville : **LA LAIGNE**
 Département : . **Charente-Maritime**
 Précision : **Ce bien ne fait pas partie d'une copropriété**

Mission

Personne à contacter (avec tel) : .. **Mr HARDY Julien ESPACE IMMOBILIER**
 Type de bien à expertiser : **Habitation (maisons individuelles)**
 Catégorie du bien : **(IGH/ERP) Autres**
 Date du permis de construire : **< 1997**
 Section cadastrale : **Références cadastrales non communiquées**
 Numéro de lot(s) : **Parcelle(s) n° : NC**
 Lots rattachés : Cave , Garage : , Terrain de surface : , Autre :
 Périmètre de repérage : **Ensemble de l'habitation**
 Autres informations : Ascenseur, Animaux
 Remise des clefs : **Sur place, données par l'agence**
 Date et heure de la visite : **28/02/2023 à 13 h 30** durée approximative **02 h 00**
 Précisions :

Administratif

Facturation : Propriétaire Donneur d'ordre Notaire
 Facturation adresse : **Mr BEDON Willy - 13 rue Jean-Louis Foulquier - 17220 BOURGNEUF**
 Destinataire(s) des rapports : Propriétaire Donneur d'ordre Notaire Agence
 Destinataire(s) adresse : **ESPACE IMMOBILIER - M HARDY Julien - 33, Av. des Marronniers - 17290 AIGREFEUILLE-D'AUNIS - Mr BEDON Willy - 13 rue Jean-Louis Foulquier - 17220 BOURGNEUF**
 Destinataire(s) e-mail : **julien@espaceimmo17.fr; bedonwilly@gmail.com**
 Impératif de date : **02/03/2023**

Le vendeur se réserve la propriété des rapports désignés sur ce document, jusqu'au paiement intégral de leur prix en principal et intérêts.





Rapport de l'état relatif à la présence de termites dans le bâtiment

Numéro de dossier : BEDON_KB_280223_10877498
Norme méthodologique employée : AFNOR NF P 03-201
Date du repérage : 28/02/2023
Heure d'arrivée : 13 h 30
Durée du repérage : 02 h 00

A. - Désignation du ou des bâtiments

Localisation du ou des bâtiments :

Département : **Charente-Maritime**
Adresse : **161 rue de l'aunis**
Commune : **17170 LA LAIGNE**

Désignation et situation du ou des lot(s) de copropriété :

Ce bien ne fait pas partie d'une copropriété

Périmètre de repérage : **Ensemble de l'habitation**

Situation du bien en regard d'un arrêté préfectoral pris en application de l'article L 133-5 du CCH :

Le bien est situé dans une zone soumise à un arrêté préfectoral:

17170 LA LAIGNE (Information au 06/10/2022)

Niveau d'infestation inconnu

Arrêté préfectoral

Liste des arrêtés

10-juin-02 - Arrêté préfectoral - 02-2012

27-janv-17 - Arrêté préfectoral - n°17-196

B. - Désignation du client

Désignation du client :

Nom et prénom : **Mr BEDON Willy**

Adresse : **13 rue Jean-Louis Foulquier 17220 BOURGNEUF**

Si le client n'est pas le donneur d'ordre :

Qualité du donneur d'ordre (sur déclaration de l'intéressé) :

Apporteur

Nom et prénom : **ESPACE IMMOBILIER - Mr HARDY Julien**

Adresse : **33, Av. des Marronniers
17290 AIGREFEUILLE-D'AUNIS**

C. - Désignation de l'opérateur de diagnostic

Identité de l'opérateur de diagnostic :

Nom et prénom : **Mr BALZAN Karl**

Raison sociale et nom de l'entreprise : **SARL SDH**

Adresse : **3 Rue Joseph Cugnot
17180 PERIGNY**

Numéro SIRET : **504 761 248 00039**

Désignation de la compagnie d'assurance : ... **GAN**

Numéro de police et date de validité : **181.244.747 / 30/01/2023**

Certification de compétence **CPDI4506** délivrée par : **I.Cert**, le **31/10/2017**





D. - Identification des bâtiments et des parties de bâtiments visités et des éléments infestés ou ayant été infestés par les termites et ceux qui ne le sont pas :

Liste des pièces visitées :

Maison Rdc - Entrée/Séjour/Cuisine,
Maison Rdc - Cellier,
Maison Rdc - Véranda 1,
Maison Rdc - Véranda 2,
Maison Rdc - Wc,

Maison Etage - Mezzanine,
Maison Etage - Chambre 1,
Maison Etage - Chambre 2,
Maison Etage - Salle d'eau wc,
Annexe - Abri de jardin,
Parties extérieures - Terrain

Bâtiments et parties de bâtiments visités (1)	Ouvrages, parties d'ouvrages et éléments examinés (2)	Résultats du diagnostic d'infestation (3)
Maison Rdc		
Entrée/Séjour/Cuisine	Sol - Carrelage	Absence d'indices d'infestation de termites
	Mur - Plâtre peint, plâtre avec papier peint	Absence d'indices d'infestation de termites
	Plafond - Plâtre peint	Absence d'indices d'infestation de termites
	Fenêtre(s) en pvc	Absence d'indices d'infestation de termites
	Porte(s) en pvc	Absence d'indices d'infestation de termites
	Plinthes en carrelage	Absence d'indices d'infestation de termites
Cellier	Sol - Carrelage	Absence d'indices d'infestation de termites
	Mur - Plâtre peint	Absence d'indices d'infestation de termites
	Plafond - Plâtre peint	Absence d'indices d'infestation de termites
	Fenêtre(s) en pvc	Absence d'indices d'infestation de termites
	Porte(s) en bois peint	Absence d'indices d'infestation de termites
	Plinthes en bois peint	Absence d'indices d'infestation de termites
Véranda 1	Sol - Carrelage	Absence d'indices d'infestation de termites
	Mur - Enduit peint	Absence d'indices d'infestation de termites
	Plafond	Absence d'indices d'infestation de termites
	Fenêtre(s) en aluminium	Absence d'indices d'infestation de termites
	Porte(s) en aluminium	Absence d'indices d'infestation de termites
Véranda 2	Sol - Carrelage	Absence d'indices d'infestation de termites
	Mur - Lambris pvc	Absence d'indices d'infestation de termites
	Plafond	Absence d'indices d'infestation de termites
	Fenêtre(s) en aluminium	Absence d'indices d'infestation de termites
	Porte(s) en aluminium	Absence d'indices d'infestation de termites
Wc	Sol - Carrelage	Absence d'indices d'infestation de termites
	Mur - Plâtre peint	Absence d'indices d'infestation de termites
	Plafond - Plâtre peint	Absence d'indices d'infestation de termites
	Fenêtre(s) en aluminium	Absence d'indices d'infestation de termites
	Porte(s) en bois peint	Absence d'indices d'infestation de termites
Maison Etage		
Mezzanine	Sol - Parquet flottant	Absence d'indices d'infestation de termites
	Mur - Plâtre peint	Absence d'indices d'infestation de termites
	Plafond - Plâtre peint	Absence d'indices d'infestation de termites
	Porte(s) en bois peint	Absence d'indices d'infestation de termites
	Plinthes en bois peint	Absence d'indices d'infestation de termites





Bâtiments et parties de bâtiments visités (1)	Ouvrages, parties d'ouvrages et éléments examinés (2)	Résultats du diagnostic d'infestation (3)
Chambre 1	Sol - Parquet flottant	Absence d'indices d'infestation de termites
	Mur - Plâtre peint	Absence d'indices d'infestation de termites
	Plafond - Plâtre peint	Absence d'indices d'infestation de termites
	Fenêtre(s) en pvc	Absence d'indices d'infestation de termites
	Porte(s) en bois peint	Absence d'indices d'infestation de termites
	Plinthes en bois peint	Absence d'indices d'infestation de termites
Chambre 2	Sol - Parquet flottant	Absence d'indices d'infestation de termites
	Mur - Plâtre peint	Absence d'indices d'infestation de termites
	Plafond - Plâtre peint	Absence d'indices d'infestation de termites
	Fenêtre(s) en pvc	Absence d'indices d'infestation de termites
	Porte(s) en bois peint	Absence d'indices d'infestation de termites
	Plinthes en bois peint	Absence d'indices d'infestation de termites
Salle d'eau wc	Sol - Parquet flottant	Absence d'indices d'infestation de termites
	Mur - Plâtre peint	Absence d'indices d'infestation de termites
	Plafond - Plâtre peint	Absence d'indices d'infestation de termites
	Fenêtre(s) en pvc	Absence d'indices d'infestation de termites
	Porte(s) en bois peint	Absence d'indices d'infestation de termites
	Plinthes en bois peint	Absence d'indices d'infestation de termites
Annexe		
Abri de jardin	Sol - Terre battue	Absence d'indices d'infestation de termites
	Mur - Enduit peint	Absence d'indices d'infestation de termites
	Plafond - Charpente traditionnelle	Absence d'indices d'infestation de termites
	Porte(s) en bois peint	Absence d'indices d'infestation de termites

(1) Identifier notamment chaque bâtiment et chacune des pièces du bâtiment.

(2) Identifier notamment : ossature, murs, planchers, escaliers, boiseries, plinthes, charpentes...

(3) Mentionner les indices ou l'absence d'indices d'infestation de termites et en préciser la nature et la localisation.

Parties extérieures du bâtiment visité	Ouvrages, parties d'ouvrages et éléments examinés (2)	Résultats du diagnostic d'infestation (3)
Parties extérieures - Terrain	Sol - Terre, herbe, arbres, végétaux, bois au sol, souches	Absence d'indices d'infestation de termites





E. – Catégories de termites en cause :

La mission et son rapport sont exécutés conformément à la norme AFNOR NF P 03-201 (Mars 2012) et à l'arrêté du 07 mars 2012 modifiant l'arrêté du 29 mars 2007.

La recherche de termites porte sur différentes catégories de termites :

- **Les termites souterrains**, regroupant cinq espèces identifiées en France métropolitaine (Reticulitermes flavipes, reticulitermes lucifugus, reticulitermes banyulensis, reticulitermes grassei et reticulitermes urbis) et deux espèces supplémentaires dans les DOM (Coptotermes et heterotermes),

- **Les termites de bois sec**, regroupant les kalotermes flavicolis présent surtout dans le sud de la France métropolitaine et les Cryptotermes présent principalement dans les DOM et de façon ponctuelle en métropole.

- **Les termites arboricoles**, appartient au genre Nasutitermes présent presque exclusivement dans les DOM.

Les principaux indices d'une infestation sont :

- Altérations dans le bois,
- Présence de termites vivants,
- Présence de galeries-tunnels (cordonnets) ou concrétions,
- Cadavres ou restes d'individus reproducteurs,
- Présence d'orifices obturés ou non.

Rappels réglementaires :

L 131-3 du CCH : Lorsque, dans une ou plusieurs communes, des foyers de termites sont identifiés, un arrêté préfectoral, pris sur proposition ou après consultation des conseils municipaux intéressés, délimite les zones contaminées ou susceptibles de l'être à court terme. Lorsque, dans une ou plusieurs communes, des foyers de mэрule sont identifiés, un arrêté préfectoral, consultable en préfecture, pris sur proposition ou après consultation des conseils municipaux intéressés, délimite les zones de présence d'un risque de mэрule.

Article L126-24 du CCH : En cas de vente de tout ou partie d'un immeuble bâti situé dans une zone délimitée en application du premier alinéa de l'article L. 131-3, un état relatif à la présence de termites est produit dans les conditions et selon les modalités prévues aux articles L. 271-4 à L. 271-6.

Article L 112-17 du CCH : Les règles de construction et d'aménagement applicables aux ouvrages et locaux de toute nature quant à leur résistance aux termites et aux autres insectes xylophages sont fixées par décret en Conseil d'Etat. Ces règles peuvent être adaptées à la situation particulière de la Guadeloupe, de la Guyane, de la Martinique, de La Réunion, de Mayotte et de Saint-Martin.

F. – Identification des bâtiments et parties du bâtiment (pièces et volumes) n'ayant pu être visités et justification :

Néant



**G. - Identification des ouvrages, parties d'ouvrages et éléments qui n'ont pas été examinés et justification :**

Localisation	Liste des ouvrages, parties d'ouvrages	Motif
Maison	Les zones situées derrière meubles fixe ou mobile n'ont pas été visitées par défaut d'accès/Les zones situées derrière les doublages des murs et plafonds n'ont pas été visitées par défaut d'accès/Les revêtements de sol sont collés	Impossibilité d'investigation approfondie non destructive
	Pièces plafonnée sous rampants (éléments de charpente non contrôlé) Impossibilité d'investigation approfondie non destructive	Impossibilité d'investigation approfondie non destructive

Nota : notre cabinet s'engage à retourner sur les lieux afin de compléter le constat aux parties d'immeubles non visités, dès lors que les dispositions permettant un contrôle des zones concernées auront été prises par le propriétaire ou son mandataire.

H. - Moyens d'investigation utilisés :

La mission et son rapport sont exécutés conformément à la norme AFNOR NF P 03-201 (Mars 2012), à l'article L131-3, L126-6, L126-24 et R. 126-42, D126-43, L 271-4 à 6 et à l'arrêté du 07 mars 2012 modifiant l'arrêté du 29 mars 2007. La recherche de termites porte sur les termites souterrain, termites de bois sec ou termites arboricole et est effectuée jusqu'à 10 mètres des extérieurs de l'habitation, dans la limite de la propriété.

Moyens d'investigation :

- Examen visuel des parties visibles et accessibles.
- Sondage manuel systématique des boiseries à l'aide d'un poinçon.
- Utilisation d'un ciseau à bois en cas de constatation de dégradations.
- Utilisation d'une échelle en cas de nécessité.
- À l'extérieur une hachette est utilisée pour sonder le bois mort.

Documents remis par le donneur d'ordre à l'opérateur de repérage :

Néant

Informations communiquées à l'opérateur par le donneur d'ordre, concernant des traitements antérieurs ou une présence de termites dans le bâtiment :

Néant

Représentant du propriétaire (accompagnateur) :

Mr HARDY Julien ESPACE IMMOBILIER

Commentaires (Ecart par rapport à la norme, ...) :

Les zones situées derrière meubles fixe ou mobile n'ont pas été visitées par défaut d'accès.

Les zones situées derrière les doublages des murs et plafonds n'ont pas été visitées par défaut d'accès.

Les revêtements de sol sont collés.

Pièces plafonnées sous rampants (éléments de charpente non contrôlés). Impossibilité d'investigation approfondie non destructive.

La couverture n'a pu être contrôlée (pas d'accès, hauteur trop importante).

Le diagnostic se limite aux zones rendues visibles et accessibles par le propriétaire.

Nous nous engageons, lors d'une autre visite, à compléter le diagnostic sur les zones ayant été rendues accessibles.





Nota 1 : Le présent rapport n'a de valeur que pour la date de la visite et est exclusivement limité à l'état relatif à la présence de termites dans le bâtiment objet de la mission.

Nota 2 : L'intervention n'a pas eu pour but de donner un diagnostic de la résistance mécanique des bois et matériaux.

I. - Constatations diverses :

Localisation	Liste des ouvrages, parties d'ouvrages	Observations et constatations diverses
Général	-	Indices d'infestation de vrillettes dans différents éléments en bois. Présence d'indices d'infestation d'autres agents de dégradation du bois (humidité).

Note : Les indices d'infestation **des autres agents de dégradation biologique du bois** sont notés de manière générale pour information du donneur d'ordre, il n'est donc pas nécessaire d'en indiquer la nature, le nombre et la localisation précise. Si le donneur d'ordre le souhaite, il fait réaliser une recherche de ces agents dont la méthodologie et les éléments sont décrits dans la norme NF-P 03-200.

Nota 1 : Dans le cas de la présence de termites, il est rappelé l'obligation de déclaration en mairie de l'infestation prévue aux articles L.126-4 et L.126-5 du code de la construction et de l'habitation.

Nota 2 : Conformément à l'article L-271-6 du CCH, l'opérateur ayant réalisé cet état relatif à la présence de termites n'a aucun lien de nature à porter atteinte à son impartialité et à son indépendance ni avec le propriétaire ou son mandataire qui fait appel à lui, ni avec une entreprise pouvant réaliser des travaux sur des ouvrages pour lesquels il lui est demandé d'établir cet état.

Nota 3 : Le présent rapport est établi par une personne dont les compétences sont certifiées par **I.Cert Centre Alphasis - Bâtiment K - Parc d'affaires - Espace Performance 35760 SAINT GREGOIRE (détail sur www.info-certif.fr)**

Visite effectuée le **28/02/2023**

Fait à **LA LAIGNE**, le **28/02/2023**

Par : Mr **BALZAN Karl**

Annexe – Croquis de repérage

Aucun schéma de repérage n'a été joint à ce rapport.

Annexe – Ordre de mission / Assurance / Attestation sur l'honneur

L'ensemble des autres documents annexes sont disponibles dans le résumé de la présente mission.





Rapport de mission de repérage des matériaux et produits contenant de l'amiante pour l'établissement du constat établi à l'occasion de la vente d'un immeuble bâti (Listes A et B de l'annexe 13-9 du Code de la Santé publique)



Numéro de dossier : BEDON_KB_280223_10877498
Date du repérage : 28/02/2023

Références réglementaires et normatives

Textes réglementaires Articles L. 1334-13, R. 1334-20 et 21, R. 1334-23 et 24, Annexe 13.9 du Code de la Santé Publique; Arrêtés du 12 décembre 2012 et 26 juin 2013, décret 2011-629 du 3 juin 2011, arrêté du 1^{er} juin 2015.
Norme(s) utilisée(s) Norme NF X 46-020 d'Août 2017 : Repérage des matériaux et produits contenant de l'amianté dans les immeubles bâtis

Immeuble bâti visité

Adresse Rue : **161 rue de l'aunis**
Bât., escalier, niveau, appartement n°, lot n°:
Ce bien ne fait pas partie d'une copropriété
Code postal, ville :... **17170 LA LAIGNE**

Périmètre de repérage **Ensemble de l'habitation**
Type de logement **Maison d'habitation**
Fonction principale du bâtiment **Habitation (maisons individuelles)**
Date de construction **< 1997**

Le propriétaire et le donneur d'ordre

Le(s) propriétaire(s) Nom et prénom :... **Mr BEDON Willy**
Adresse :..... **13 rue Jean-Louis Foulquier**
17220 BOURGNEUF

Le donneur d'ordre Nom et prénom :... **ESPACE IMMOBILIER - Mr HARDY Julien**
Adresse :..... **33, Av. des Marronniers**
17290 AIGREFEUILLE-D'AUNIS

Le(s) signataire(s)

	NOM Prénom	Fonction	Organisme certification	Détail de la certification
Opérateur(s) de repérage ayant participé au repérage ----- Personne(s) signataire(s) autorisant la diffusion du rapport	Mr BALZAN Karl	Opérateur de repérage	I.Cert Centre Alphasis - Bâtiment K - Parc d'affaires - Espace Performance 35760 SAINT GREGOIRE	Obtention : 14/09/2017 Échéance : 13/09/2024 N° de certification : CPDI4506

Raison sociale de l'entreprise : **SARL SDH** (Numéro SIRET : **504 761 248 00039**)
Adresse : **3 Rue Joseph Cugnot, 17180 PERIGNY**
Désignation de la compagnie d'assurance : **GAN**
Numéro de police et date de validité : **181.244.747 / 30/01/2023**

Le rapport de repérage

Date d'émission du rapport de repérage : **02/03/2023**, remis au propriétaire le **02/03/2023**
Diffusion : **le présent rapport de repérage ne peut être reproduit que dans sa totalité, annexes incluses**
Pagination : **le présent rapport avec les annexes comprises, est constitué de 20 pages**



Sommaire

- 1 Les conclusions
- 2 Le(s) laboratoire(s) d'analyses
- 3 La mission de repérage
 - 3.1 L'objet de la mission
 - 3.2 Le cadre de la mission
 - 3.2.1 L'intitulé de la mission
 - 3.2.2 Le cadre réglementaire de la mission
 - 3.2.3 L'objectif de la mission
 - 3.2.4 Le programme de repérage de la mission réglementaire.
 - 3.2.5 Programme de repérage complémentaire (le cas échéant)
 - 3.2.6 Le périmètre de repérage effectif
- 4 Conditions de réalisation du repérage
 - 4.1 Bilan de l'analyse documentaire
 - 4.2 Date d'exécution des visites du repérage in situ
 - 4.3 Écarts, adjonctions, suppressions par rapport aux normes en vigueur
 - 4.4 Plan et procédures de prélèvements
- 5 Résultats détaillés du repérage
 - 5.1 Liste des matériaux ou produits contenant de l'amiante, états de conservation, conséquences réglementaires (fiche de cotation)
 - 5.2 Liste des matériaux ou produits susceptibles de contenir de l'amiante, mais n'en contenant pas après analyse
 - 5.3 Liste des matériaux ou produits ne contenant pas d'amiante sur justificatif
- 6 Signatures
- 7 Annexes

1. – Les conclusions

Avertissement : les textes ont prévu plusieurs cadres réglementaires pour le repérage des matériaux ou produits contenant de l'amiante, notamment pour les cas de démolition d'immeuble. **La présente mission de repérage ne répond pas aux exigences prévues pour les missions de repérage des matériaux et produits contenant de l'amiante avant démolition d'immeuble ou avant réalisation de travaux dans l'immeuble concerné et son rapport ne peut donc pas être utilisé à ces fins.**

1.1. Dans le cadre de mission décrit à l'article 3.2, il a été repéré :

- des matériaux et produits contenant de l'amiante sur jugement de l'opérateur :
 - Plaques en fibres-ciment (y compris plaques « sous tuiles ») (Annexe - Abri de jardin) pour lequel il est recommandé de réaliser une évaluation périodique.*
 - Plaques en fibres-ciment (y compris plaques « sous tuiles ») (Parties extérieures - Terrain) pour lequel il est recommandé de réaliser une évaluation périodique.*

* Un détail des conséquences réglementaires et recommandations est fourni en annexe de ce rapport, il est rappelé la nécessité d'avertir de la présence d'amiante toute personne pouvant intervenir sur ou à proximité des matériaux et produits concernés ou de ceux les recouvrant ou les protégeant.

1.2. Dans le cadre de mission décrit à l'article 3.2 les locaux ou parties de locaux, composants ou parties de composants qui n'ont pu être visités et pour lesquels des investigations complémentaires sont nécessaires afin de statuer sur la présence ou l'absence d'amiante :

Localisation	Parties du local	Raison
Maison	Les zones situées derrière meubles fixe ou mobile n'ont pas été visitées par défaut d'accès/Les zones situées derrière les doublages des murs et plafonds n'ont pas été visitées par défaut d'accès/Les revêtements de sol sont collés	Impossibilité d'investigation approfondie non destructive



Localisation	Parties du local	Raison
Maison	Pièces plafonnée sous rampants (éléments de charpente non contrôlé) Impossibilité d'investigation approfondie non destructive	Impossibilité d'investigation approfondie non destructive

Certains locaux, parties de locaux ou composants n'ont pas pu être sondés, des investigations approfondies doivent être réalisées afin d'y vérifier la présence éventuelle d'amiante. Les obligations réglementaires du (des) propriétaire(s) prévues aux articles R.1334-15 à R.1334-18 du Code de la Santé Publique, ne sont pas remplies conformément aux dispositions de l'article 3 de l'arrêté du 12 Décembre 2012 (Listes "A" et "B"). De ce fait le vendeur reste responsable au titre des vices cachés en cas de présence d'Amiante. En cas de présence d'Amiante, et si il y a obligation de retrait, ce dernier sera à la charge du vendeur.

2. – Le(s) laboratoire(s) d'analyses

Raison sociale et nom de l'entreprise : ... Il n'a pas été fait appel à un laboratoire d'analyse

Adresse :

Numéro de l'accréditation Cofrac :



3. – La mission de repérage

3.1 L'objet de la mission

Dans le cadre de la vente de l'immeuble bâti, ou de la partie d'immeuble bâti, décrit en page de couverture du présent rapport, la mission consiste à repérer dans cet immeuble, ou partie d'immeuble, certains matériaux ou produits contenant de l'amiante conformément à la législation en vigueur.

Pour s'exonérer de tout ou partie de sa garantie des vices cachés, le propriétaire vendeur annexe à la promesse de vente ou au contrat de vente le présent rapport.

3.2 Le cadre de la mission

3.2.1 L'intitulé de la mission

«Repérage en vue de l'établissement du constat établi à l'occasion de la vente de tout ou partie d'un immeuble bâti».

3.2.2 Le cadre réglementaire de la mission

L'article L 271-4 du code de la construction et de l'habitation prévoit qu' «en cas de vente de tout ou partie d'un immeuble bâti, un dossier de diagnostic technique, fourni par le vendeur, est annexé à la promesse de vente ou, à défaut de promesse, à l'acte authentique de vente. En cas de vente publique, le dossier de diagnostic technique est annexé au cahier des charges.»

Le dossier de diagnostic technique comprend, entre autres, «l'état mentionnant la présence ou l'absence de matériaux ou produits contenant de l'amiante prévu à l'article L. 1334-13 du même code».

La mission, s'inscrivant dans ce cadre, se veut conforme aux textes réglementaires de référence mentionnés en page de couverture du présent rapport.

3.2.3 L'objectif de la mission

«Le repérage a pour objectif d'identifier et de localiser les matériaux et produits contenant de l'amiante mentionnés en annexe du Code la santé publique.»

L'Annexe du Code de la santé publique est l'annexe 13.9 (liste A et B).

3.2.4 Le programme de repérage de la mission réglementaire

Le programme de repérage est défini à minima par l'Annexe 13.9 (liste A et B) du Code de la santé publique et se limite pour une mission normale à la recherche de matériaux et produits contenant de l'amiante dans les composants et parties de composants de la construction y figurant.

En partie droite l'extrait du texte de l'Annexe 13.9

Important : Le programme de repérage de la mission de base est limitatif. Il est plus restreint que celui élaboré pour les missions de repérage de matériaux ou produits contenant de l'amiante avant démolition d'immeuble ou celui à élaborer avant réalisation de travaux.

3.2.5 Programme de repérage complémentaire (le cas échéant)

En plus du programme de repérage réglementaire, le présent rapport porte sur les parties de composants suivantes :

Liste A	
Composant de la construction	Partie du composant à vérifier ou à sonder
Flocages, Calorifugeages, Faux plafonds	Flocages
	Calorifugeages
	Faux plafonds

Liste B	
Composant de la construction	Partie du composant à vérifier ou à sonder
1. Parois verticales intérieures	
Murs, Cloisons "en dur" et Poteaux (périphériques et intérieurs)	Enduits projetés
	Revêtement dur (plaques de menuiseries)
	Revêtement dur (amiante-ciment)
	Entourages de poteaux (carton)
	Entourages de poteaux (amiante-ciment)
	Entourages de poteaux (matériau sandwich)
Cloisons (légères et préfabriquées), Gains et Coffres verticaux	Entourages de poteaux (carton+plâtre)
	Coffrage perdu
Cloisons (légères et préfabriquées), Gains et Coffres verticaux	Enduits projetés
	Panneaux de cloisons
2. Planchers et plafonds	
Plafonds, Poutres et Charpentes, Gains et Coffres Horizontaux	Enduits projetés
	Panneaux collés ou vissés
Planchers	Dalles de sol
3. Conduits, canalisations et équipements intérieurs	
Conduits de fluides (air, eau, autres fluides)	Conduits
	Enveloppes de calorifuges
Clapets / volets coupe-feu	Clapets coupe-feu
	Volets coupe-feu
Portes coupe-feu	Rebouchage
	Joint (tresses)
Vide-ordures	Joint (bandes)
	Conduits
4. Eléments extérieurs	
Toitures	Plaques (composites)
	Plaques (fibres-ciment)
	Ardoises (composites)
	Ardoises (fibres-ciment)
	Accessoires de couvertures (composites)
	Accessoires de couvertures (fibres-ciment)
Bardages et façades légères	Bardeaux bitumineux
	Plaques (composites)
	Plaques (fibres-ciment)
	Ardoises (composites)
	Ardoises (fibres-ciment)
	Panneaux (composites)
Conduits en toiture et façade	Panneaux (fibres-ciment)
	Conduites d'eaux pluviales en amiante-ciment
	Conduites d'eaux usées en amiante-ciment
	Conduits de fumée en amiante-ciment

Composant de la construction	Partie du composant ayant été inspecté (Description)	Sur demande ou sur information
Néant	-	



3.2.6 Le périmètre de repérage effectif

Il s'agit de l'ensemble des locaux ou parties de l'immeuble concerné par la mission de repérage figurant sur le schéma de repérage joint en annexe à l'exclusion des locaux ou parties d'immeuble n'ayant pu être visités.

Descriptif des pièces visitées

Maison Rdc - Entrée/Séjour/Cuisine, Maison Rdc - Cellier, Maison Rdc - Véranda 1, Maison Rdc - Véranda 2, Maison Rdc - Wc,	Maison Etage - Mezzanine, Maison Etage - Chambre 1, Maison Etage - Chambre 2, Maison Etage - Salle d'eau wc, Annexe - Abri de jardin, Parties extérieures - Terrain
--	--

Localisation	Description
Maison Rdc – Entrée/Séjour/Cuisine	Sol Carrelage Mur Plâtre peint, plâtre avec papier peint Plafond Plâtre peint Fenêtre(s) en pvc Porte(s) en pvc Plinthes en carrelage
Maison Rdc - Cellier	Sol Carrelage Mur Plâtre peint Plafond Plâtre peint Fenêtre(s) en pvc Porte(s) en bois peint Plinthes en bois peint
Maison Rdc - Véranda 1	Sol Carrelage Mur Enduit peint Plafond Fenêtre(s) en aluminium Porte(s) en aluminium
Maison Rdc - Véranda 2	Sol Carrelage Mur Lambris pvc Plafond Fenêtre(s) en aluminium Porte(s) en aluminium
Maison Rdc - Wc	Sol Carrelage Mur Plâtre peint Plafond Plâtre peint Fenêtre(s) en aluminium Porte(s) en bois peint
Maison Etage - Mezzanine	Sol Parquet flottant Mur Plâtre peint Plafond Plâtre peint Porte(s) en bois peint Plinthes en bois peint
Maison Etage - Chambre 1	Sol Parquet flottant Mur Plâtre peint Plafond Plâtre peint Fenêtre(s) en pvc Porte(s) en bois peint Plinthes en bois peint
Maison Etage - Chambre 2	Sol Parquet flottant Mur Plâtre peint Plafond Plâtre peint Fenêtre(s) en pvc Porte(s) en bois peint Plinthes en bois peint



Localisation	Description
Maison Etage – Salle d'eau wc	Sol Parquet flottant Mur Plâtre peint Plafond Plâtre peint Fenêtre(s) en pvc Porte(s) en bois peint Plinthes en bois peint
Annexe - Abri de jardin	Sol Terre battue Mur Enduit peint Plafond Charpente traditionnelle Porte(s) en bois peint
Parties extérieures – Terrain	Sol Terre, herbe, arbres, végétaux, bois au sol, souches

4. – Conditions de réalisation du repérage

4.1 Bilan de l'analyse documentaire

Documents demandés	Documents remis
Rapports concernant la recherche d'amiante déjà réalisés	-
Documents décrivant les ouvrages, produits, matériaux et protections physiques mises en place	-
Éléments d'information nécessaires à l'accès aux parties de l'immeuble bâti en toute sécurité	-

Observations :

Néant

4.2 Date d'exécution des visites du repérage in situ

Date de la commande : **20/02/2023**
 Date(s) de visite de l'ensemble des locaux : **28/02/2023**
 Heure d'arrivée : **13 h 30**
 Durée du repérage : **02 h 00**
 Personne en charge d'accompagner l'opérateur de repérage : **Mr HARDY Julien ESPACE IMMOBILIER**

4.3 Écarts, adjonctions, suppressions par rapport aux normes en vigueur

La mission de repérage s'est déroulée conformément aux prescriptions de la norme NF X 46-020, révision d'Août 2017.

Remarques :

Les zones situées derrière meubles fixe ou mobile n'ont pas été visitées par défaut d'accès.

Les zones situées derrière les doublages des murs et plafonds n'ont pas été visitées par défaut d'accès.

Les revêtements de sol sont collés.

Pièces plafonnées sous rampants (éléments de charpente non contrôlés). Impossibilité d'investigation approfondie non destructive.

La couverture n'a pu être contrôlée (pas d'accès, hauteur trop importante).

Le diagnostic se limite aux zones rendues visibles et accessibles par le propriétaire.

Nous nous engageons, lors d'une autre visite, à compléter le diagnostic sur les zones ayant été rendues accessibles.

Article Norme	Article Rapport	Intitulé	Information relative aux conditions spécifiques du repérage
5.1.2 Défaut d'accessibilité	Page 2 Article 1.2	Locaux ou parties de locaux, composants ou parties de composants n'ayant pu être visités	Si des parties n'ont pu être visitées, se référer à l'article du rapport.






4.4 Plan et procédures de prélèvements

Aucun prélèvement n'a été réalisé.

5. – Résultats détaillés du repérage

5.1 Liste des matériaux ou produits contenant de l'amiante, états de conservation, conséquences réglementaires (fiche de cotation)

Matériaux ou produits contenant de l'amiante

Localisation	Identifiant + Description	Conclusion (justification)	Etat de conservation** et préconisations*	Photo
Annexe – Abri de jardin	<p><u>Identifiant:</u> ZPSO-001 <u>Description:</u> Plaques en fibres-ciment (y compris plaques « sous tuiles ») <u>Liste selon annexe.13-9 du CSP:</u> B</p>	Présence d'amiante (sur jugement de l'opérateur)	<p>Matériau non dégradé</p> <p>Résultat EP**</p> <p>Préconisation : Il est recommandé de réaliser une évaluation périodique.</p>	
Parties extérieures Terrain	<p><u>Identifiant:</u> ZPSO-002 <u>Description:</u> Plaques en fibres-ciment (y compris plaques « sous tuiles ») <u>Liste selon annexe.13-9 du CSP:</u> B</p>	Présence d'amiante (sur jugement de l'opérateur)	<p>Matériau dégradé (étendue ponctuelle)</p> <p>Résultat EP**</p> <p>Préconisation : Il est recommandé de réaliser une évaluation périodique.</p>	 

* Un détail des conséquences réglementaires et recommandations est fournis en annexe 7.4 de ce présent rapport

** détails fournis en annexe 7.3 de ce présent rapport

Nota : Dès réception de ce rapport, il est nécessaire d'avertir de la présence d'amiante toute personne pouvant intervenir sur ou a proximité des matériaux amiantes ou de ceux les recouvrant ou les protégeant.

5.2 Listes des matériaux et produits ne contenant pas d'amiante après analyse

Localisation	Identifiant + Description
Néant	-

5.3 Liste des matériaux ou produits (liste A et B) ne contenant pas d'amiante sur justificatif

Localisation	Identifiant + Description
Néant	-

6. – Signatures

Nota : Le présent rapport est établi par une personne dont les compétences sont certifiées par **I.Cert** Centre Alphasys - Bâtiment K - Parc d'affaires - Espace Performance 35760 SAINT GREGOIRE (détail sur www.info-certif.fr)

Fait à **LA LAIGNE**, le **28/02/2023**

Par : Mr **BALZAN Karl**



ANNEXES**Au rapport de mission de repérage n° BEDON_KB_280223_10877498****Informations conformes à l'annexe III de l'arrêté du 12 décembre 2012**

Les maladies liées à l'amiante sont provoquées par l'inhalation des fibres. Toutes les variétés d'amiante sont classées comme substances cancérigènes avérées pour l'homme. L'inhalation de fibres d'amiante est à l'origine de cancers (mésotéliomes, cancers broncho-pulmonaires) et d'autres pathologies non cancéreuses (épanchements pleuraux, plaques pleurales).

L'identification des matériaux et produits contenant de l'amiante est un préalable à l'évaluation et à la prévention des risques liés à l'amiante. Elle doit être complétée par la définition et la mise en œuvre de mesures de gestion adaptées et proportionnées pour limiter l'exposition des occupants présents temporairement ou de façon permanente dans l'immeuble. L'information des occupants présents temporairement ou de façon permanente est un préalable essentiel à la prévention du risque d'exposition à l'amiante.

Il convient donc de veiller au maintien du bon état de conservation des matériaux et produits contenant de l'amiante afin de remédier au plus tôt aux situations d'usure anormale ou de dégradation.

Il conviendra de limiter autant que possible les interventions sur les matériaux et produits contenant de l'amiante qui ont été repérés et de faire appel aux professionnels qualifiés, notamment dans le cas de retrait ou de confinement de ce type de matériau ou produit.

Enfin, les déchets contenant de l'amiante doivent être éliminés dans des conditions strictes.

Renseignez-vous auprès de votre mairie ou de votre préfecture. Pour connaître les centres d'élimination près de chez vous, consultez la base de données « déchets » gérée par l'ADEME, directement accessible sur le site internet www.sinoe.org.

Sommaire des annexes**7 Annexes****7.1 Schéma de repérage****7.2 Rapports d'essais****7.3 Grilles réglementaires d'évaluation de l'état de conservation des matériaux et produits contenant de l'amiante****7.4 Conséquences réglementaires et recommandations****7.5 Recommandations générales de sécurité****7.6 Documents annexés au présent rapport**

7.1 - Annexe - Schéma de repérage

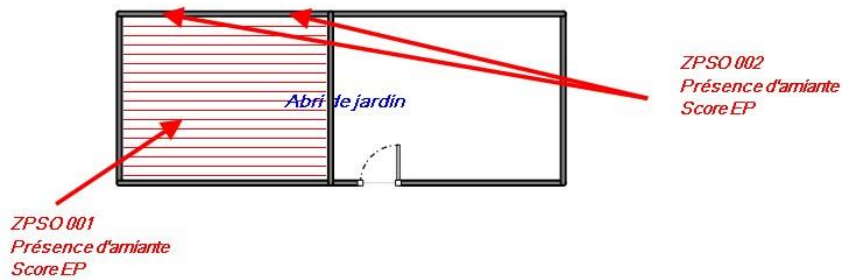


Planche (croquis) de repérage technique effectué par le cabinet : SARL SDH, auteur : Mr BALZAN Karl
Dossier n° BEDON_KB_280223_10877498 du 02/03/2023
Adresse du bien : 161 rue de l'aunis 17170 LA LAIGNE

Légende

	Conduit en fibro-ciment		Dalles de sol	Nom du propriétaire : Mr BEDON Willy Adresse du bien : 161 rue de l'aunis 17170 LA LAIGNE
	Conduit autre que fibro-ciment		Carrelage	
	Brides		Colle de revêtement	
	Dépôt de Matériaux contenant de l'amiante		Dalles de faux-plafond	
	Matériau ou produit sur lequel un doute persiste		Toiture en fibro-ciment	
	Présence d'amiante		Toiture en matériaux composites	

Photos



Photo n° PhA001

Localisation : Annexe - Abri de jardin

Ouvrage : 1 - Couvertures, Toitures, Terrasses et étanchéités - Plaques ondulées et planes

Partie d'ouvrage : Plaques en fibres-ciment (y compris plaques « sous tuiles »)

Description : Plaques en fibres-ciment (y compris plaques « sous tuiles »)

Localisation sur croquis : Oui



Photo n° PhA002

Localisation : Parties extérieures - Terrain

Ouvrage : 1 - Couvertures, Toitures, Terrasses et étanchéités - Plaques ondulées et planes

Partie d'ouvrage : Plaques en fibres-ciment (y compris plaques « sous tuiles »)

Description : Plaques en fibres-ciment (y compris plaques « sous tuiles »)

Localisation sur croquis : Oui





Photo n° PhA002

Localisation : Parties extérieures - Terrain

Ouvrage : 1 - Couvertures, Toitures, Terrasses et étanchéités - Plaques ondulées et planes

Partie d'ouvrage : Plaques en fibres-ciment (y compris plaques « sous tuiles »)

Description : Plaques en fibres-ciment (y compris plaques « sous tuiles »)

Localisation sur croquis : Oui

Plaques en fibres-ciment

7.2 - Annexe - Rapports d'essais

Identification des prélèvements :

Identifiant et prélèvement	Localisation	Composant de la construction	Parties du composant	Description
-	-	-	-	-

Copie des rapports d'essais :

Aucun rapport d'essai n'a été fourni ou n'est disponible

7.3 - Annexe - Evaluation de l'état de conservation des matériaux et produits contenant de l'amiante

Grilles d'évaluation de l'état de conservation des matériaux ou produit de la liste A

Aucune évaluation n'a été réalisée

Critères d'évaluation de l'état de conservation des matériaux ou produit de la liste A

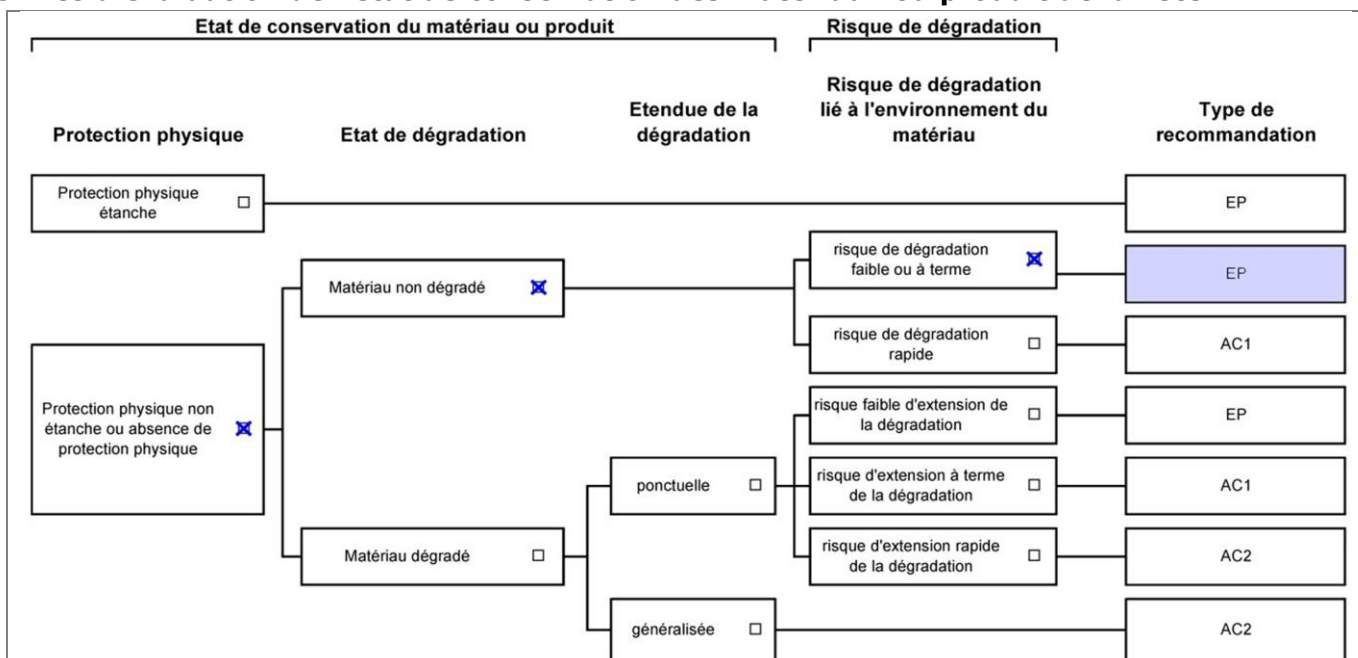
1. Classification des différents degrés d'exposition du produit aux circulations d'air

Fort	Moyen	Faible
1° Il n'existe pas de système spécifique de ventilation, la pièce ou la zone homogène évaluée est ventilée par ouverture des fenêtres. ou 2° Le faux plafond se trouve dans un local qui présente une (ou plusieurs) façade(s) ouverte(s) sur l'extérieur susceptible(s) de créer des situations à forts courants d'air, ou 3° Il existe un système de ventilation par insufflation d'air dans le local et l'orientation du jet d'air est telle que celui-ci affecte directement le faux plafond contenant de l'amiante.	1° Il existe un système de ventilation par insufflation d'air dans le local et l'orientation du jet est telle que celui-ci n'affecte pas directement le faux plafond contenant de l'amiante, ou 2° Il existe un système de ventilation avec reprise(s) d'air au niveau du faux plafond (système de ventilation à double flux).	1° Il n'existe ni ouvrant ni système de ventilation spécifique dans la pièce ou la zone évaluée, ou 2° Il existe dans la pièce ou la zone évaluée, un système de ventilation par extraction dont la reprise d'air est éloignée du faux plafond contenant de l'amiante.

2. Classification des différents degrés d'exposition du produit aux chocs et vibrations

Fort	Moyen	Faible
L'exposition du produit aux chocs et vibrations sera considérée comme forte dans les situations où l'activité dans le local ou à l'extérieur engendre des vibrations, ou rend possible les chocs directs avec le faux plafond contenant de l'amiante (ex : hall industriel, gymnase, discothèque...).	L'exposition du produit aux chocs et vibrations sera considérée comme moyenne dans les situations où le faux plafond contenant de l'amiante n'est pas exposé aux dommages mécaniques mais se trouve dans un lieu très fréquenté (ex : supermarché, piscine, théâtre,...).	L'exposition du produit aux chocs et vibrations sera considérée comme faible dans les situations où le faux plafond contenant de l'amiante n'est pas exposé aux dommages mécaniques, n'est pas susceptible d'être dégradé par les occupants ou se trouve dans un local utilisé à des activités tertiaires passives.

Grilles d'évaluation de l'état de conservation des matériaux ou produit de la liste B



Dossier n° BEDON_KB_280223_10877498

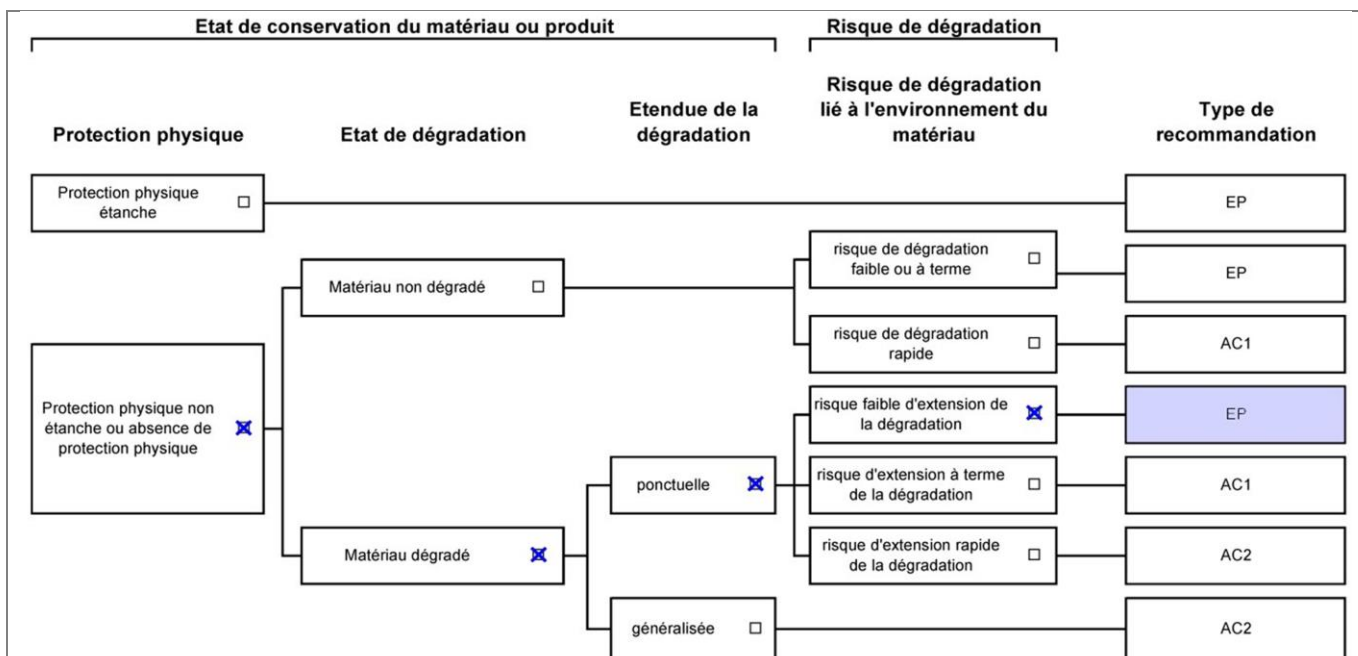
Date de l'évaluation : 28/02/2023

Bâtiment / local ou zone homogène : Annexe - Abri de jardin

Identifiant Matériau : ZPSO-001

Matériau : Plaques en fibres-ciment (y compris plaques « sous tuiles »)

Résultat EP : Il est recommandé de réaliser une évaluation périodique.



Dossier n° BEDON_KB_280223_10877498

Date de l'évaluation : 28/02/2023

Bâtiment / local ou zone homogène : Parties extérieures - Terrain

Identifiant Matériau : ZPSO-002

Matériau : Plaques en fibres-ciment (y compris plaques « sous tuiles »)

Résultat EP : Il est recommandé de réaliser une évaluation périodique.



**Critères d'évaluation de l'état de conservation des matériaux ou produit de la liste B**

1. Classification des niveaux de risque de dégradation ou d'extension de la dégradation du matériau.

Risque faible de dégradation ou d'extension de dégradation	Risque de dégradation ou d'extension à terme de la dégradation	Risque de dégradation ou d'extension rapide de la dégradation
L'environnement du matériau contenant de l'amiante ne présente pas ou très peu de risque pouvant entraîner à terme, une dégradation ou une extension de la dégradation du matériau.	L'environnement du matériau contenant de l'amiante présente un risque pouvant entraîner à terme, une dégradation ou une extension de la dégradation du matériau.	L'environnement du matériau contenant de l'amiante présente un risque important pouvant entraîner rapidement, une dégradation ou une extension de la dégradation du matériau.

Légende : EP = évaluation périodique ; AC1 = action corrective de premier niveau ; AC2 = action corrective de second niveau.

L'évaluation du risque de dégradation lié à l'environnement du matériau ou produit prend en compte :

- Les agressions physiques intrinsèques au local (ventilation, humidité, etc...) selon que le risque est probable ou avéré ;
- La sollicitation des matériaux ou produits liée à l'activité des locaux, selon qu'elle est exceptionnelle/faible ou quotidienne/forte.

Elle ne prend pas en compte certains facteurs fluctuants d'aggravation de la dégradation des produits et matériaux, comme la fréquence d'occupation du local, la présence d'animaux nuisibles, l'usage réel des locaux, un défaut d'entretien des équipements, etc...



7.4 - Annexe - Conséquences réglementaires et recommandations

Conséquences réglementaires suivant l'état de conservation des matériaux ou produit de la liste A

Article R1334-27 : En fonction du résultat du diagnostic obtenu à partir de la grille d'évaluation de l'arrêté du 12 décembre 2012, le propriétaire met en œuvre les préconisations mentionnées à l'article R1334-20 selon les modalités suivantes :

Score 1 – L'évaluation périodique de l'état de conservation de ces matériaux et produits de la liste A contenant de l'amiante est effectué dans un délai maximal de trois ans à compter de la date de remise au propriétaire du rapport de repérage ou des résultats de la dernière évaluation de l'état de conservation, ou à l'occasion de toute modification substantielle de l'ouvrage et de son usage. La personne ayant réalisé cette évaluation en remet les résultats au propriétaire contre accusé de réception.

Score 2 – La mesure d'empoussièrement dans l'air est effectuée dans les conditions définies à l'article R1334-25, dans un délai de trois mois à compter de la date de remise au propriétaire du rapport de repérage ou des résultats de la dernière évaluation de l'état de conservation. L'organisme qui réalise les prélèvements d'air remet les résultats des mesures d'empoussièrement au propriétaire contre accusé de réception.

Score 3 – Les travaux de confinement ou de retrait de l'amiante sont mis en œuvre selon les modalités prévues à l'article R. 1334-29.

Article R1334-28 : Si le niveau d'empoussièrement mesuré dans l'air en application de l'article R1334-27 est inférieur ou égal à la valeur de cinq fibres par litre, le propriétaire fait procéder à l'évaluation périodique de l'état de conservation des matériaux et produits de la liste A contenant de l'amiante prévue à l'article R1334-20, dans un délai maximal de trois ans à compter de la date de remise des résultats des mesures d'empoussièrement ou à l'occasion de toute modification substantielle de l'ouvrage ou de son usage.

Si le niveau d'empoussièrement mesuré dans l'air en application de l'article R1334-27 est supérieur à cinq fibres par litre, le propriétaire fait procéder à des travaux de confinement ou de retrait de l'amiante, selon les modalités prévues à l'article R1334-29.

Article R1334-29 : Les travaux précités doivent être achevés dans un délai de trente-six mois à compter de la date à laquelle sont remis au propriétaire le rapport de repérage ou les résultats des mesures d'empoussièrement ou de la dernière évaluation de l'état de conservation.

Pendant la période précédant les travaux, des mesures conservatoires appropriées doivent être mises en œuvre afin de réduire l'exposition des occupants et de la maintenir au niveau le plus bas possible, et dans tous les cas à un niveau d'empoussièrement inférieur à cinq fibres par litre. Les mesures conservatoires ne doivent conduire à aucune sollicitation des matériaux et produits concernés par les travaux.

Le propriétaire informe le préfet du département du lieu d'implantation de l'immeuble concerné, dans un délai de deux mois à compter de la date à laquelle sont remis le rapport de repérage ou les résultats des mesures d'empoussièrement ou de la dernière évaluation de l'état de conservation, des mesures conservatoires mises en œuvre, et, dans un délai de douze mois, des travaux à réaliser et de l'échéancier proposé.

Article R.1334-29-3 :

I) A l'issue des travaux de retrait ou de confinement de matériaux et produits de la liste A mentionnés à l'article R.1334-29, le propriétaire fait procéder par une personne mentionnée au premier alinéa de l'article R.1334-23, avant toute restitution des locaux traités, à un examen visuel de l'état des surfaces traitées. Il fait également procéder, dans les conditions définies à l'article R.1334-25, à une mesure du niveau d'empoussièrement dans l'air après démantèlement du dispositif de confinement. Ce niveau doit être inférieur ou égal à cinq fibres par litre.

II) Si les travaux ne conduisent pas au retrait total des matériaux et produits de la liste A contenant de l'amiante, il est procédé à une évaluation périodique de l'état de conservation de ces matériaux et produits résiduels dans les conditions prévues par l'arrêté mentionné à l'article R.1334-20, dans un délai maximal de trois ans à compter de la date à laquelle sont remis les résultats du contrôle ou à l'occasion de toute modification substantielle de l'ouvrage ou de son usage.

III) Lorsque des travaux de retrait ou de confinement de matériaux et produits de la liste B contenant de l'amiante sont effectués à l'intérieur de bâtiment occupés ou fréquentés, le propriétaire fait procéder, avant toute restitution des locaux traités, à l'examen visuel et à la mesure d'empoussièrement dans l'air mentionnée au premier alinéa du présent article.

Détail des préconisations suivant l'état de conservation des matériaux ou produit de la liste B

- Réalisation d'une « évaluation périodique »**, lorsque le type de matériau ou produit concerné contenant de l'amiante, la nature et l'étendue des dégradations qu'il présente et l'évaluation du risque de dégradation ne conduisent pas à conclure à la nécessité d'une action de protection immédiate sur le matériau ou produit, consistant à :
 - Contrôler périodiquement que l'état de dégradation des matériaux et produits concernés ne s'aggrave pas et, le cas échéant, que leur protection demeure en bon état de conservation ;
 - Rechercher, le cas échéant, les causes de dégradation et prendre les mesures appropriées pour les supprimer.
- Réalisation d'une « action corrective de premier niveau »**, lorsque le type de matériau ou produit concerné contenant de l'amiante, la nature et l'étendue des dégradations et l'évaluation du risque de dégradation conduisent à conclure à la nécessité d'une action de remise en état limitée au remplacement, au recouvrement ou à la protection des seuls éléments dégradés, consistant à :
 - Rechercher les causes de la dégradation et définir les mesures correctives appropriées pour les supprimer ;
 - Procéder à la mise en œuvre de ces mesures correctives afin d'éviter toute nouvelle dégradation et, dans l'attente, prendre les mesures de protection appropriées afin de limiter le risque de dispersion des fibres d'amiante ;
 - Veiller à ce que les modifications apportées ne soient pas de nature à aggraver l'état des autres matériaux et produits contenant de l'amiante restant accessibles dans la même zone ;
 - Contrôler périodiquement que les autres matériaux et produits restant accessibles ainsi que, le cas échéant, leur protection demeurent en bon état de conservation.Il est rappelé l'obligation de faire appel à une entreprise certifiée pour le retrait ou le confinement.
- Réalisation d'une « action corrective de second niveau »**, qui concerne l'ensemble d'une zone, de telle sorte que le matériau ou produit ne soit plus soumis à aucune agression ni dégradation, consistant à :
 - Prendre, tant que les mesures mentionnées au c) (paragraphe suivant) n'ont pas été mises en place, les mesures conservatoires appropriées pour limiter le risque de dégradation et la dispersion des fibres d'amiante. Cela peut consister à adapter, voire condamner l'usage des locaux concernés afin d'éviter toute exposition et toute dégradation du matériau ou produit contenant de l'amiante. Durant les mesures conservatoires, et afin de vérifier que celles-ci sont adaptées, une mesure d'empoussièrement est réalisée, conformément aux dispositions du code de la santé publique ;
 - Procéder à une analyse de risque complémentaire, afin de définir les mesures de protection ou de retrait les plus adaptées, prenant en compte l'intégralité des matériaux et produits contenant de l'amiante dans la zone concernée ;
 - Mettre en œuvre les mesures de protection ou de retrait définies par l'analyse de risque ;
 - Contrôler périodiquement que les autres matériaux et produits restant accessibles, ainsi que leur protection, demeurent en bon état de conservation.En fonction des situations particulières rencontrées lors de l'évaluation de l'état de conservation, des compléments et précisions à ces recommandations sont susceptibles d'être apportées.



7.5 - Annexe - Recommandations générales de sécurité

L'identification des matériaux et produits contenant de l'amiante est un préalable à l'évaluation et à la prévention des risques liés à la présence d'amiante dans un bâtiment. Elle doit être complétée par la définition et la mise en œuvre de mesures de gestion adaptées et proportionnées pour limiter l'exposition des occupants présents temporairement ou de façon permanente dans le bâtiment et des personnes appelées à intervenir sur les matériaux ou produits contenant de l'amiante. Les recommandations générales de sécurité définies ci-après rappellent les règles de base destinées à prévenir les expositions. Le propriétaire (ou, à défaut, l'exploitant) de l'immeuble concerné adapte ces recommandations aux particularités de chaque bâtiment et de ses conditions d'occupation ainsi qu'aux situations particulières rencontrées.

Ces recommandations générales de sécurité ne se substituent en aucun cas aux obligations réglementaires existantes en matière de prévention des risques pour la santé et la sécurité des travailleurs, inscrites dans le code du travail.

1. Informations générales

a) Dangerosité de l'amiante

Les maladies liées à l'amiante sont provoquées par l'inhalation des fibres. Toutes les variétés d'amiante sont classées comme substances cancérigènes avérées pour l'homme. Elles sont à l'origine de cancers qui peuvent atteindre soit la plèvre qui entoure les poumons (mésothéliomes), soit les bronches et/ou les poumons (cancers broncho-pulmonaires). Ces lésions surviennent longtemps (souvent entre 20 à 40 ans) après le début de l'exposition à l'amiante. Le Centre international de recherche sur le cancer (CIRC) a également établi récemment un lien entre exposition à l'amiante et cancers du larynx et des ovaires. D'autres pathologies, non cancéreuses, peuvent également survenir en lien avec une exposition à l'amiante. Il s'agit exceptionnellement d'épanchements pleuraux (liquide dans la plèvre) qui peuvent être récidivants ou de plaques pleurales (qui épaississent la plèvre). Dans le cas d'empoussièrément important, habituellement d'origine professionnelle, l'amiante peut provoquer une sclérose (asbestose) qui réduira la capacité respiratoire et peut dans les cas les plus graves produire une insuffisance respiratoire parfois mortelle. Le risque de cancer du poumon peut être majoré par l'exposition à d'autres agents cancérigènes, comme la fumée du tabac.

b) Présence d'amiante dans des matériaux et produits en bon état de conservation

L'amiante a été intégré dans la composition de nombreux matériaux utilisés notamment pour la construction. En raison de son caractère cancérigène, ses usages ont été restreints progressivement à partir de 1977, pour aboutir à une interdiction totale en 1997.

En fonction de leur caractéristique, les matériaux et produits contenant de l'amiante peuvent libérer des fibres d'amiante en cas d'usure ou lors d'interventions mettant en cause l'intégrité du matériau ou produit (par exemple perçage, ponçage, découpe, friction...). Ces situations peuvent alors conduire à des expositions importantes si des mesures de protection renforcées ne sont pas prises.

Pour rappel, les matériaux et produits répertoriés aux listes A et B de l'annexe 13-9 du code de la santé publique font l'objet d'une évaluation de l'état de conservation dont les modalités sont définies par arrêté. Il convient de suivre les recommandations émises par les opérateurs de repérage dits « diagnostiqueurs » pour la gestion des matériaux ou produits repérés.

De façon générale, il est important de veiller au maintien en bon état de conservation des matériaux et produits contenant de l'amiante et de remédier au plus tôt aux situations d'usure anormale ou de dégradation de ceux-ci.

2. Intervention de professionnels soumis aux dispositions du code du travail

Il est recommandé aux particuliers d'éviter dans la mesure du possible toute intervention directe sur des matériaux et produits contenant de l'amiante et de faire appel à des professionnels compétents dans de telles situations.

Les entreprises réalisant des opérations sur matériaux et produits contenant de l'amiante sont soumises aux dispositions des articles R. 4412-94 à R. 4412-148 du code du travail. Les entreprises qui réalisent des travaux de retrait ou de confinement de matériaux et produits contenant de l'amiante doivent en particulier être certifiées dans les conditions prévues à l'article R. 4412-129. Cette certification est obligatoire à partir du 1er juillet 2013 pour les entreprises effectuant des travaux de retrait sur l'enveloppe extérieure des immeubles bâtis et à partir du 1er juillet 2014 pour les entreprises de génie civil.

Des documents d'information et des conseils pratiques de prévention adaptés sont disponibles sur le site Travailler-mieux (<http://www.travailler-mieux.gouv.fr>) et sur le site de l'Institut national de recherche et de sécurité pour la prévention des accidents du travail et des maladies professionnelles (<http://www.inrs.fr>).

3. Recommandations générales de sécurité

Il convient d'éviter au maximum l'émission de poussières notamment lors d'interventions ponctuelles non répétées, par exemple :

- perçage d'un mur pour accrocher un tableau ;
- remplacement de joints sur des matériaux contenant de l'amiante ;
- travaux réalisés à proximité d'un matériau contenant de l'amiante en bon état, par exemple des interventions légères dans des boîtiers électriques, sur des gaines ou des circuits situés sous un flocage sans action directe sur celui-ci, de remplacement d'une vanne sur une canalisation calorifugée à l'amiante.

L'émission de poussières peut être limitée par humidification locale des matériaux contenant de l'amiante en prenant les mesures nécessaires pour éviter tout risque électrique et/ou en utilisant de préférence des outils manuels ou des outils à vitesse lente.

Le port d'équipements adaptés de protection respiratoire est recommandé. Le port d'une combinaison jetable permet d'éviter la propagation de fibres d'amiante en dehors de la zone de travail. Les combinaisons doivent être jetées après chaque utilisation.

Des informations sur le choix des équipements de protection sont disponibles sur le site internet amiante de l'INRS à l'adresse suivante : www.amiante.inrs.fr. De plus, il convient de disposer d'un sac à déchets à proximité immédiate de la zone de travail et d'une éponge ou d'un chiffon humide de nettoyage.



4. Gestion des déchets contenant de l'amiante

Les déchets de toute nature contenant de l'amiante sont des déchets dangereux. A ce titre, un certain nombre de dispositions réglementaires, dont les principales sont rappelées ci-après, encadrent leur élimination.

Lors de travaux conduisant à un désamiantage de tout ou partie de l'immeuble, la personne pour laquelle les travaux sont réalisés, c'est-à-dire les maîtres d'ouvrage, en règle générale les propriétaires, ont la responsabilité de la bonne gestion des déchets produits, conformément aux dispositions de l'article L. 541-2 du code de l'environnement. Ce sont les producteurs des déchets au sens du code de l'environnement.

Les déchets liés au fonctionnement d'un chantier (équipements de protection, matériel, filtres, bâches, etc.) sont de la responsabilité de l'entreprise qui réalise les travaux.

a. Conditionnement des déchets

Les déchets de toute nature susceptibles de libérer des fibres d'amiante sont conditionnés et traités de manière à ne pas provoquer d'émission de poussières. Ils sont ramassés au fur et à mesure de leur production et conditionnés dans des emballages appropriés et fermés, avec apposition de l'étiquetage prévu par le décret no 88-466 du 28 avril 1988 relatif aux produits contenant de l'amiante et par le code de l'environnement notamment ses articles R. 551-1 à R. 551-13 relatifs aux dispositions générales relatives à tous les ouvrages d'infrastructures en matière de stationnement, chargement ou déchargement de matières dangereuses.

Les professionnels soumis aux dispositions du code du travail doivent procéder à l'évacuation des déchets, hors du chantier, aussitôt que possible, dès que le volume le justifie après décontamination de leurs emballages.

b. Apport en déchèterie

Environ 10 % des déchèteries acceptent les déchets d'amiante lié à des matériaux inertes ayant conservé leur intégrité provenant de ménages, voire d'artisans. Tout autre déchet contenant de l'amiante est interdit en déchèterie.

A partir du 1er janvier 2013, les exploitants de déchèterie ont l'obligation de fournir aux usagers les emballages et l'étiquetage appropriés aux déchets d'amiante.

c. Filières d'élimination des déchets

Les matériaux contenant de l'amiante ainsi que les équipements de protection (combinaison, masque, gants...) et les déchets issus du nettoyage (chiffon...) sont des déchets dangereux. En fonction de leur nature, plusieurs filières d'élimination peuvent être envisagées.

Les déchets contenant de l'amiante lié à des matériaux inertes ayant conservé leur intégrité peuvent être éliminés dans des installations de stockage de déchets non dangereux si ces installations disposent d'un casier de stockage dédié à ce type de déchets.

Tout autre déchet amianté doit être éliminé dans une installation de stockage pour déchets dangereux ou être vitrifiés. En particulier, les déchets liés au fonctionnement du chantier, lorsqu'ils sont susceptibles d'être contaminés par de l'amiante, doivent être éliminés dans une installation de stockage pour déchets dangereux ou être vitrifiés.

d. Information sur les déchèteries et les installations d'élimination des déchets d'amiante

Les informations relatives aux déchèteries acceptant des déchets d'amiante lié et aux installations d'élimination des déchets d'amiante peuvent être obtenues auprès :

- de la préfecture ou de la direction régionale de l'environnement, de l'aménagement et du logement (direction régionale et interdépartementale de l'environnement et de l'énergie en Ile-de-France) ou de la direction de l'environnement, de l'aménagement et du logement ;
- du conseil général (ou conseil régional en Ile-de-France) au regard de ses compétences de planification sur les déchets dangereux ;
- de la mairie ;
- ou sur la base de données « déchets » gérée par l'Agence de l'environnement et de la maîtrise de l'énergie, directement accessible sur internet à l'adresse suivante : www.sinoe.org.

e. Traçabilité

Le producteur des déchets remplit un bordereau de suivi des déchets d'amiante (BSDA, CERFA no 11861). Le formulaire CERFA est téléchargeable sur le site du ministère chargé de l'environnement. Le propriétaire recevra l'original du bordereau rempli par les autres intervenants (entreprise de travaux, transporteur, exploitant de l'installation de stockage ou du site de vitrification).

Dans tous les cas, le producteur des déchets devra avoir préalablement obtenu un certificat d'acceptation préalable lui garantissant l'effectivité d'une filière d'élimination des déchets.

Par exception, le bordereau de suivi des déchets d'amiante n'est pas imposé aux particuliers voire aux artisans qui se rendent dans une déchèterie pour y déposer des déchets d'amiante lié à des matériaux inertes ayant conservé leur intégrité. Ils ne doivent pas remplir un bordereau de suivi de déchets d'amiante, ce dernier étant élaboré par la déchèterie.



7.6 - Annexe - Autres documents

**Votre agence**

OLIVIER ROMANELLI
AGENT GENERAL
19 RUE FONT DE CHERVES
BP 50054
17204 ROYAN CEDEX
Tél : 05 46 05 86 20
Mail : royan@gan.fr
N° Orias : 19003072
Site Orias : www.orias.fr

SECURITE DANS L'HABITAT
3 RUE JOSEPH CUGNOT
17180 PERIGNY

Vos références

N° client / identifiant internet : 42816031
N° souscripteur : 26002468D
N° contrat : 260024680001

ATTESTATION D'ASSURANCE RESPONSABILITÉ CIVILE PROFESSIONNELLE DES EXPERTS EN DIAGNOSTIC

VOUS (SOUSCRIPTEUR) :

SECURITE DANS L'HABITAT

L'ASSUREUR CI-DESSOUS DENOMME :

Gan Assurances

Atteste que vous avez souscrit le contrat GAN MULTIRISQUES ESSENTIEL ci-dessus référencé garantissant les conséquences financières de votre responsabilité civile professionnelle.

Vous exercez la profession : EXPERT EN DIAGNOSTIC TECHNIQUE IMMOBILIER.

Activité professionnelle garantie :

Les garanties accordées par le contrat sont les suivantes :

EDT01023ARCP01/1-02-2023



Gan Assurances
Compagnie française d'assurances et de réassurances – Société anonyme au capital de 193 107 400 euros – RCS Paris 542 063 797 – APE : 6512Z
Siège social : 8-10 rue d'Astorg 75008 Paris – Tel : 01.70.94.20.00 – www.gan.fr
Entreprise régie par le Code des Assurances et soumise à l'Autorité de Contrôle Prudentiel et de Résolution (ACPR) – 4 Place de Budapest CS 92459 75436 Paris Cedex 09
Direction Reclamations Clients – Gan Assurances – 3 place Marcel Paul 92024 Nanterre – E-mail : reclamations@gan.fr

1/3





N° souscripteur : 26002468D

GARANTIES		MONTANTS DE GARANTIE (1)	FRANCHISE OU SEUIL D'INTERVENTION (2)
Responsabilité civile exploitation	- Dommages corporels, matériels et immatériels consécutifs dont : - <i>Dommages matériels et immatériels consécutifs à dommages matériels</i> - <i>Dommages causés aux installations enterrées par les engins et matériels de chantier automoteurs</i> - <i>Vol du fait des préposés</i>	16 000 000 € tous dommages confondus par année d'assurance 1 500 000 € par sinistre 46 000 € par sinistre 15 000 € par sinistre	Dommages corporels : sans franchise Dommages matériels et immatériels : 10% de l'indemnité d'assurance avec un minimum de 311 € et un maximum de 1 554 € Sauf activités des TPE Manufacturières : 10% de l'indemnité d'assurance avec un minimum de 543 € et un maximum de 3260 €
	- Faute inexcusable de l'employeur	3 000 000 € par année d'assurance	sans franchise
	- Dommages matériels et immatériels consécutifs aux « Biens confiés »	76 500 € par sinistre	10% de l'indemnité d'assurance avec un minimum de 311 € et un maximum de 622 €
Responsabilité civile atteintes à l'environnement	- Tous dommages confondus dont : - <i>Dommages matériels et immatériels / Préjudices écologiques</i> - <i>Frais de remboursement des mesures conservatoires</i>	765 000 € par année d'assurance 300 000 € par sinistre 10% du montant des dommages et à concurrence de 76 500 € par sinistre	Dommages corporels : sans franchise Autres dommages : 1 243 €

EDT 01023ARCP001/1-02-2023



Gan Assurances
Compagnie française d'assurances et de réassurances – Société anonyme au capital de 193 107 400 euros – RCS Paris 542 063 797 – APE : 6512Z
Siège social : 8-1D rue d'Astorg 75008 Paris – Tel : 01.70.94.20.00 – www.gan.fr
Entreprise régie par le Code des Assurances et soumise à l'Autorité de Contrôle Prudentiel et de Résolution (ACPR) – 4 Place de Budapest CS 92459 75436 Paris Cedex 09
Direction Réclamations Clients – Gan Assurances – 3 place Marcel Paul 92024 Nanterre – E-mail : reclamation@gan.fr

2/3





N° souscripteur : 26002468D

GARANTIES		MONTANTS DE GARANTIE (1)	FRANCHISE OU SEUIL D'INTERVENTION (2)
Responsabilité civile études, conseils, professions libérales	- Dommages corporels, matériels et immatériels dont : - Dommages matériels et immatériels	1 000 000 € par année d'assurance 600 000 € par sinistre	Dommages corporels : sans franchise Autres dommages : 10% de l'indemnité d'assurance avec un minimum de 311 € et un maximum de 1 554 €
	- Pertes ou destruction de pièces ou documents confiés	80 000 € par année d'assurance	

1) Montants non indexés (2) Montants indexés suivant l'évolution de l'indice FFB (995,2 au 2ème trimestre 2020) sauf particularités

ETENDUE TERRITORIALE DE LA GARANTIE

La garantie s'exerce dans les Pays de l'Union Européenne ainsi que les Pays membres de l'Association Européenne de Libre Echange (AELE).

Pour la garantie Responsabilité civile Atteintes à l'Environnement, la garantie s'exerce en France Métropolitaine, dans les Départements et Territoires d'Outre-Mer ainsi que dans la Principauté de Monaco.

Le souscripteur du contrat est avisé que les garanties du présent contrat ne peuvent, en aucun cas, se substituer aux garanties qu'il serait dans l'obligation de souscrire localement dans un pays en application de la législation qui lui est propre en matière d'assurance.

La présente attestation est valable du 01/02/2023 au 31/01/2024 inclus, sous réserve que la garantie soit en vigueur.

Elle a été délivrée pour servir et valoir ce que de droit et ne peut engager l'assureur au-delà des conditions et limites prévues par les dispositions du contrat ci-dessus référencé.

Fait à ROYAN, le 1er février 2023

Pour Gan Assurances

Cabinet Romanelli Olivier
108, rue André CHASSAGNE - 17106 ROYAN
05 46 43 21 63 - royan@gan.fr
Crée 19003072
Siren 852284322 - NAF 6622Z

EDT 01023ARCP001/02-2023



Gan Assurances
Compagnie française d'assurances et de réassurances – Société anonyme au capital de 193 107 400 euros – RCS Paris 542 063 797 – APE : 6512Z
Siège social : 8-10 rue d'Asolo 75008 Paris – Tel : 01.70.84.20.00 – www.gan.fr
Entreprise régie par le Code des Assurances et soumise à l'Autorité de Contrôle Prudentiel et de Résolution (ACPR) – 4 Place de Budapest CS 92459 75436 Paris Cedex 09
Direction Réclamations Clients – Gan Assurances – 3 place Marcel Paul 92024 Nanterre – E-mail : reclamations@gan.fr

3/3





Etat de l'Installation Intérieure d'Electricité

Numéro de dossier : BEDON_KB_280223_10877498
Date du repérage : 28/02/2023
Heure d'arrivée : 13 h 30
Durée du repérage : 02 h 00

La présente mission consiste, suivant l'arrêté du 28 septembre 2017 et du 4 avril 2011, à établir un état de l'installation électrique, en vue d'évaluer les risques pouvant porter atteinte à la sécurité des personnes. (Application des articles L. 134-7, R134-10 et R134-11 du code de la construction et de l'habitation). En aucun cas, il ne s'agit d'un contrôle de conformité de l'installation vis-à-vis de la réglementation en vigueur. Cet état de l'installation intérieure d'électricité a une durée de validité de 3 ans.

1. - Désignation et description du local d'habitation et de ses dépendances

Localisation du local d'habitation et de ses dépendances :

Type d'immeuble : **Maison individuelle**
Adresse : **161 rue de l'aunis**
Commune : **17170 LA LAIGNE**
Département : **Charente-Maritime**
Référence cadastrale : **Références cadastrales non communiquées Parcelle(s) n° : NC**

Désignation et situation du ou des lot(s) de copropriété :

Ce bien ne fait pas partie d'une copropriété
Périmètre de repérage : **Ensemble de l'habitation**
Année de construction : **< 1997**
Année de l'installation : **Inconnue**
Distributeur d'électricité : **Inconnue**
Parties du bien non visitées : **Néant**

2. - Identification du donneur d'ordre

Identité du donneur d'ordre :

Nom et prénom : **ESPACE IMMOBILIER - Mr HARDY Julien**
Adresse : **33, Av. des Marronniers**
17290 AIGREFEUILLE-D'AUNIS
Téléphone et adresse internet : . **Non communiquées**
Qualité du donneur d'ordre (sur déclaration de l'intéressé) : **Apporteur**

Propriétaire du local d'habitation et de ses dépendances:

Nom et prénom : **Mr BEDON Willy**
Adresse : **13 rue Jean-Louis Foulquier**
17220 BOURGNEUF

3. - Identification de l'opérateur ayant réalisé l'intervention et signé le rapport

Identité de l'opérateur de diagnostic :

Nom et prénom : **Mr BALZAN Karl**
Raison sociale et nom de l'entreprise : **SARL SDH**
Adresse : **3 Rue Joseph Cugnot**
17180 PERIGNY
Numéro SIRET : **504 761 248 00039**
Désignation de la compagnie d'assurance : **GAN**
Numéro de police et date de validité : **181.244.747 / 30/01/2023**

Le présent rapport est établi par une personne dont les compétences sont certifiées par **I.Cert** le **20/11/2018** jusqu'au **19/11/2025**. (Certification de compétence **CPDI4506**)





4. – Rappel des limites du champ de réalisation de l'état de l'installation intérieure d'électricité

L'état de l'installation intérieure d'électricité porte sur l'ensemble de l'installation intérieure d'électricité à basse tension des locaux à usage d'habitation située en aval de l'appareil général de commande et de protection de cette installation. Il ne concerne pas les matériels d'utilisation amovibles, ni les circuits internes des matériels d'utilisation fixes, destinés à être reliés à l'installation électrique fixe, ni les installations de production ou de stockage par batteries d'énergie électrique du générateur jusqu'au point d'injection au réseau public de distribution d'énergie ou au point de raccordement à l'installation intérieure. Il ne concerne pas non plus les circuits de téléphonie, de télévision, de réseau informatique, de vidéophonie, de centrale d'alarme, etc., lorsqu'ils sont alimentés en régime permanent sous une tension inférieure ou égale à 50 V en courant alternatif et 120 V en courant continu.

L'intervention de l'opérateur réalisant l'état de l'installation intérieure d'électricité ne porte que sur les constituants visibles, visitables, de l'installation au moment du diagnostic. Elle s'effectue sans démontage de l'installation électrique (hormis le démontage des capots des tableaux électriques lorsque cela est possible) ni destruction des isolants des câbles.

Des éléments dangereux de l'installation intérieure d'électricité peuvent ne pas être repérés, notamment :


- les parties de l'installation électrique non visibles (incorporées dans le gros œuvre ou le second œuvre ou masquées par du mobilier) ou nécessitant un démontage ou une détérioration pour pouvoir y accéder (boîtes de connexion, conduits, plinthes, goulottes, huisseries, éléments chauffants incorporés dans la maçonnerie, luminaires des piscines plus particulièrement) ;
- les parties non visibles ou non accessibles des tableaux électriques après démontage de leur capot ;
- inadéquation entre le courant assigné (calibre) des dispositifs de protection contre les surintensités et la section des conducteurs sur toute la longueur des circuits;

5. – Conclusion relative à l'évaluation des risques pouvant porter atteinte à la sécurité des personnes

- L'installation intérieure d'électricité ne comporte aucune anomalie.
- L'installation intérieure d'électricité comporte une ou des anomalies.**

Anomalies avérées selon les domaines suivants :

- L'appareil général de commande et de protection et de son accessibilité.
- Dispositif de protection différentiel à l'origine de l'installation / Prise de terre et installation de mise à la terre.
- Dispositif de protection contre les surintensités adapté à la section des conducteurs, sur chaque circuit.
- La liaison équipotentielle et installation électrique adaptées aux conditions particulières des locaux contenant une douche ou une baignoire.
- Matériels électriques présentant des risques de contacts directs avec des éléments sous tension - Protection mécanique des conducteurs.
- Matériels électriques vétustes, inadaptés à l'usage.

Domaines	Anomalies	Photo
5. Matériels électriques présentant des risques de contacts directs avec des éléments sous tension - Protection mécanique des conducteurs	L'Enveloppe d'au moins un matériel est manquante ou détériorée. Remarques : Présence de matériel électrique en place dont l'enveloppe présente des détériorations ; Faire intervenir un électricien qualifié afin de remplacer les matériels présentant des détériorations	

Anomalies relatives aux installations particulières :

- Appareils d'utilisation situés dans des parties communes et alimentés depuis la partie privative ou inversement.
- Piscine privée, ou bassin de fontaine






Informations complémentaires :

- Socles de prise de courant, dispositif à courant différentiel résiduel à haute sensibilité

Domaines	Informations complémentaires
IC. Socles de prise de courant, dispositif à courant différentiel résiduel à haute sensibilité	L'ensemble de l'installation électrique est protégé par au moins un dispositif différentiel à haute sensibilité ≤ 30 mA
	L'ensemble des socles de prise de courant est du type à obturateur
	L'ensemble des socles de prise de courant possède un puits de 15 mm.

6. – Avertissement particulier

Points de contrôle n'ayant pu être vérifiés

Domaines	Points de contrôle	Photo
2. Dispositif de protection différentiel à l'origine de l'installation - Prise de terre	Présence Point à vérifier : Elément constituant la prise de terre approprié Motifs : Contrôle impossible: élément constituant la prise de terre non visible	
2. Dispositif de protection différentiel à l'origine de l'installation - Installation de mise à la terre	Caractéristiques techniques Point à vérifier : Section du conducteur de terre satisfaisante Motifs : Conducteur de terre non visible ou partiellement visible ; Faire intervenir un électricien qualifié afin de vérifier la section du conducteur de terre	
3. Dispositif de protection contre les surintensités adapté à la section des conducteurs, sur chaque circuit	Présence Point à vérifier : Présence d'une protection contre les surintensités à l'origine de chaque circuit Motifs : Contrôle impossible: Le capot de protection du tableau de répartition n'est pas démontable puis remontable sans détériorations	
	Caractéristiques techniques Point à vérifier : Conducteurs de phase regroupés sous la même protection contre les surintensités en présence de conducteur neutre commun à plusieurs circuits Motifs : Contrôle impossible:	
	Adéquation avec le courant assigné (calibre) ou de réglage et section des conducteurs Point à vérifier : Courant assigné (calibre) de la protection contre les surintensités de chaque circuit adapté à la section des conducteurs Motifs : Contrôle impossible:	
	Caractéristiques techniques Point à vérifier : Section des conducteurs de la canalisation alimentant le tableau de répartition adaptée au courant de réglage du disjoncteur de branchement Motifs : Contrôle impossible:	
	Adéquation avec le courant assigné (calibre) ou de réglage et section des conducteurs Point à vérifier : Courant assigné (calibre) de l'interrupteur assurant la coupure de l'ensemble de l'installation électrique adapté	





Domaines	Points de contrôle	Photo
	Interrupteurs généraux et interrupteurs différentiels : courant assigné (calibre) adapté à l'installation électrique Point à vérifier : Courant assigné (calibre) de l'interrupteur différentiel placé en aval du disjoncteur de branchement adapté. Motifs : Contrôle impossible:	
4. La liaison équipotentielle et installation électrique adaptées aux conditions particulières des locaux contenant une douche ou une baignoire	Caractéristiques techniques Point à vérifier : Section satisfaisante de la partie visible du conducteur de liaison équipotentielle supplémentaire Motifs : La LES (Liaison Equipotentielle Supplémentaire) n'est pas visible ou partiellement visible ; Faire intervenir un électricien qualifié afin de vérifier la LES et la compléter si besoin	

Parties du bien (pièces et emplacements) n'ayant pu être visitées et justification :
Néant

7. – Conclusion relative à l'évaluation des risques relevant du devoir de conseil de professionnel

Il est conseillé de faire réaliser, dans les meilleurs délais et par un installateur électricien qualifié, les travaux permettant de lever au moins les anomalies relevées.
Certains points de contrôles n'ont pu être effectués. De ce fait la responsabilité du propriétaire reste pleinement engagée en cas d'accident ou d'incident ayant pour origine une défaillance de toute ou partie de l'installation n'ayant pu être contrôlée

Constatations supplémentaires :
Tableau et disjoncteur différentiel situés dans l'entrée de l'habitation.

Nota : Le présent rapport est établi par une personne dont les compétences sont certifiées par **I.Cert - Centre Alphas - Bâtiment K - Parc d'affaires - Espace Performance 35760 SAINT GREGOIRE (détail sur www.info-certif.fr)**

Dates de visite et d'établissement de l'état :
Visite effectuée le : **28/02/2023**
Etat rédigé à **LA LAIGNE**, le **28/02/2023**

Par : Mr **BALZAN Karl**





8. – Explications détaillées relatives aux risques encourus

Objectif des dispositions et description des risques encourus

Appareil général de commande et de protection : Cet appareil, accessible à l'intérieur du logement, permet d'interrompre, en cas d'urgence, en un lieu unique, connu et accessible, la totalité de la fourniture de l'alimentation électrique.
Son absence, son inaccessibilité ou un appareil inadapté ne permet pas d'assurer cette fonction de coupure en cas de danger (risque d'électrisation, voire d'électrocution), d'incendie ou d'intervention sur l'installation électrique.

Protection différentielle à l'origine de l'installation : Ce dispositif permet de protéger les personnes contre les risques de choc électrique lors d'un défaut d'isolement sur un matériel électrique.
Son absence ou son mauvais fonctionnement peut être la cause d'une électrisation, voire d'une électrocution.

Prise de terre et installation de mise à la terre : Ces éléments permettent, lors d'un défaut d'isolement sur un matériel électrique, de dévier à la terre le courant de défaut dangereux qui en résulte.
L'absence de ces éléments ou leur inexistence partielle peut être la cause d'une électrisation, voire d'une électrocution.

Protection contre les surintensités : Les disjoncteurs divisionnaires ou coupe-circuits à cartouche fusible, à l'origine de chaque circuit, permettent de protéger les conducteurs et câbles électriques contre les échauffements anormaux dus aux surcharges ou courts-circuits.
L'absence de ces dispositifs de protection ou leur calibre trop élevé peut être à l'origine d'incendies.

Liaison équipotentielle dans les locaux contenant une baignoire ou une douche : Elle permet d'éviter, lors d'un défaut, que le corps humain ne soit traversé par un courant électrique dangereux.
Son absence privilégie, en cas de défaut, l'écoulement du courant électrique par le corps humain, ce qui peut être la cause d'une électrisation, voire d'une électrocution.

Règles liées aux zones dans les locaux contenant une baignoire ou une douche : Les règles de mise en œuvre de l'installation électrique à l'intérieur de tels locaux permettent de limiter le risque de chocs électriques, du fait de la réduction de la résistance électrique du corps humain lorsque celui-ci est mouillé ou immergé.
Le non-respect de celles-ci peut être la cause d'une électrisation, voire d'une électrocution.

Matériels électriques présentant des risques de contact direct : Les matériels électriques dont des parties nues sous tension sont accessibles (matériels électriques anciens, fils électriques dénudés, bornes de connexion non placées dans une boîte équipée d'un couvercle, matériels électriques cassés...) présentent d'importants risques d'électrisation, voire d'électrocution.

Matériels électriques vétustes ou inadaptés à l'usage : Ces matériels électriques, lorsqu'ils sont trop anciens, n'assurent pas une protection satisfaisante contre l'accès aux parties nues sous tension ou ne possèdent plus un niveau d'isolement suffisant. Lorsqu'ils ne sont pas adaptés à l'usage que l'on veut en faire, ils deviennent très dangereux lors de leur utilisation. Dans les deux cas, ces matériels présentent d'importants risques d'électrisation, voire d'électrocution.

Appareils d'utilisation situés dans des parties communes et alimentés depuis les parties privatives : Lorsque l'installation électrique issue de la partie privative n'est pas mise en œuvre correctement, le contact d'une personne avec la masse d'un matériel électrique en défaut ou une partie active sous tension peut être la cause d'électrisation, voire d'électrocution.

Piscine privée ou bassin de fontaine : Les règles de mise en œuvre de l'installation électrique et des équipements associés à la piscine ou au bassin de fontaine permettent de limiter le risque de chocs électriques, du fait de la réduction de la résistance électrique du corps humain lorsque celui-ci est mouillé ou immergé. Le non-respect de celles-ci peut être la cause d'une électrisation, voire d'une électrocution.

Informations complémentaires

Objectif des dispositions et description des risques encourus

Dispositif(s) différentiel(s) à haute sensibilité protégeant l'ensemble de l'installation électrique : L'objectif est d'assurer rapidement la coupure du courant de l'installation électrique ou du circuit concerné, dès l'apparition d'un courant de défaut même de faible valeur. C'est le cas notamment lors de la défaillance occasionnelle (telle que l'usure normale ou anormale des matériels, l'imprudence ou le défaut d'entretien, la rupture du conducteur de mise à la terre d'un matériel électrique) des mesures classiques de protection contre les risques d'électrisation, voire d'électrocution.

Socles de prise de courant de type à obturateurs : Socles de prise de courant de type à obturateurs : l'objectif est d'éviter l'introduction, en particulier par un enfant, d'un objet dans une alvéole d'un socle de prise de courant sous tension pouvant entraîner des brûlures graves et/ou l'électrisation, voire l'électrocution.

Socles de prise de courant de type à puits : La présence d'un puits au niveau d'un socle de prise de courant évite le risque d'électrisation, voire d'électrocution, au moment de l'introduction des fiches mâles non isolées d'un cordon d'alimentation.





Annexe - Croquis de repérage

Aucun schéma de repérage n'a été joint à ce rapport.

Annexe - Photos

	<p>Photo PhEle001 Libellé du point de contrôle non visible : B4.3 a1 Au moins un circuit n'est pas protégé, à son origine, contre les surcharges et les courts-circuits. Remarques : Contrôle impossible: Le capot de protection du tableau de répartition n'est pas démontable puis remontable sans détériorations</p>
	<p>Photo PhEle002 Libellé de l'anomalie : B7.3 a L'Enveloppe d'au moins un matériel est manquante ou détériorée. Remarques : Présence de matériel électrique en place dont l'enveloppe présente des détériorations ; Faire intervenir un électricien qualifié afin de remplacer les matériels présentant des détériorations</p>

Règles élémentaires de sécurité et d'usage à respecter (liste non exhaustive)

L'électricité constitue un danger invisible, inodore et silencieux et c'est pourquoi il faut être vigilant quant aux risques qu'elle occasionne (incendie, électrisation, électrocution). Restez toujours attentif à votre installation électrique, vérifiez qu'elle soit et reste en bon état.

Pour limiter les risques, il existe des moyens de prévention simples :

- Ne jamais manipuler une prise ou un fil électrique avec des mains humides
- Ne jamais tirer sur un fil électrique pour le débrancher
- Débrancher un appareil électrique avant de le nettoyer
- Ne jamais toucher les fiches métalliques d'une prise de courant
- Ne jamais manipuler un objet électrique sur un sol humide ou mouillé



Etat des Risques et Pollutions

En application des articles L125-5 à 7 et R125-26 du code de l'environnement.



Référence : **BEDON_KB_280223_10877498**
Pour le compte de e-maïdiag

Date de réalisation : **2 mars 2023 (Valable 6 mois)**
Selon les informations mises à disposition par arrêté préfectoral :
N° 11-854 du 8 avril 2011.

REFERENCES DU BIEN

Adresse du bien
161 Rue de l'Aunis
17170 La Laigne

Référence(s) cadastrale(s):
0A0701

ERP établi selon les parcelles localisées au cadastre.

Vendeur
Mr BEDON Willy
Acquéreur



SYNTHESES

A ce jour, la commune est soumise à l'obligation d'Information Acquéreur Locataire (IAL). Une déclaration de sinistre indemnisé est nécessaire.

Etat des Risques et Pollutions (ERP)						
Votre commune				Votre immeuble		
Type	Nature du risque	Etat de la procédure	Date	Concerné	Travaux	Réf.
Aucune procédure en vigueur sur la commune				-	-	-
	Zonage de sismicité : 3 - Modérée ⁽¹⁾			oui	-	-
	Zonage du potentiel radon : 1 - Faible ⁽²⁾			non	-	-
Commune non concernée par la démarche d'étude du risque lié au recul du trait de côte.						
Etat des risques approfondi (Attestation Argiles / ENSA / ERPS)				Concerné	Détails	
Zonage du retrait-gonflement des argiles				Oui	Aléa Moyen	
Plan d'Exposition au Bruit ⁽³⁾				Non	-	
Basias, Basol, Icpe				Non	0 site* à - de 500 mètres	

*ce chiffre ne comprend pas les sites non localisés de la commune.







(1) Zonage sismique de la France d'après l'annexe des articles R563-1 à 8 du Code de l'Environnement modifiés par les Décrets n°2010-1254 et n°2010-1255 du 22 octobre 2010 ainsi que par l'Arrêté du 22 octobre 2010 (nouvelles règles de construction parasismique - EUROCODE 8).

(2) Situation de l'immeuble au regard des zones à potentiel radon du territoire français définies à l'article R. 1333-29 du code de la santé publique modifié par le Décret n°2018-434 du 4 juin 2018, délimitées par l'Arrêté interministériel du 27 juin 2018.

(3) Information cartographique consultable en mairie et en ligne à l'adresse suivante : <https://www.geoportail.gouv.fr/donnees/plan-dexposition-au-bruit-peb>

Attention, les informations contenues dans le second tableau de synthèse ci-dessus sont données à titre informatif. Pour plus de détails vous pouvez commander un Etat des risques approfondi.

Attention, les informations contenues dans ce tableau de synthèse sont données à titre informatif et ne sont pas détaillées dans ce document.

Etat des risques complémentaires (Géorisques)			
Risques		Concerné	Détails
 Inondation	TRI : Territoire à Risque important d'Inondation	Non	-
	AZI : Atlas des Zones Inondables	Non	-
	PAPI : Programmes d'actions de Prévention des Inondations	Oui	<i>Présence d'un PAPI sur la commune sans plus d'informations sur l'exposition du bien.</i>
	Remontées de nappes	Oui	<i>Zones potentiellement sujettes aux inondations de cave, fiabilité FORTE (dans un rayon de 500 mètres).</i>
 Installation nucléaire		Non	-
 Mouvement de terrain		Non	-
 Pollution des sols, des eaux ou de l'air	BASOL : Sites pollués ou potentiellement pollués	Non	-
	BASIAS : Sites industriels et activités de service	Non	-
	ICPE : Installations industrielles	Oui	<i>Le bien se situe dans un rayon de 1000 mètres d'une ou plusieurs installations identifiées.</i>
 Cavités souterraines		Non	-
 Canalisation TMD		Non	-

Source des données : <https://www.georisques.gouv.fr/>

SOMMAIRE

Synthèses.....	1
Imprimé officiel.....	4
Déclaration de sinistres indemnisés.....	5
Prescriptions de travaux, Documents de référence, Conclusions.....	6
Annexes.....	7

Etat des Risques et Pollutions

aléas naturels, miniers ou technologiques, sismicité, potentiel radon et pollution des sols

en application des articles L.125-5 à 7, R.125-26, R.563-4 et D.563-8-1 du Code de l'environnement et de l'article L.174-5 du nouveau Code minier

1. Cet état, relatif aux obligations, interdictions, servitudes et prescriptions définies vis-à-vis des risques naturels, miniers ou technologiques concernant l'immeuble, est établi sur la base des informations mises à disposition par arrêté préfectoral

n° **11-854** du **08/04/2011**

Situation du bien immobilier (bâti ou non bâti)

Document réalisé le : **02/03/2023**

2. Adresse

Parcelle(s) : 0A0701

161 Rue de l'Aunis 17170 La Laigne

3. Situation de l'immeuble au regard de plans de prévention des risques naturels [PPRn]

L'immeuble est situé dans le périmètre d'un PPRn

prescrit

oui non

L'immeuble est situé dans le périmètre d'un PPRn

appliqué par anticipation

oui non

L'immeuble est situé dans le périmètre d'un PPRn

approuvé

oui non

Les risques naturels pris en compte sont liés à :

(les risques grisés ne font pas l'objet d'une procédure PPR sur la commune)

Inondation Crue torrentielle Remontée de nappe Submersion marine Avalanche
Mouvement de terrain Mvt terrain-Sécheresse Séisme Cyclone Eruption volcanique
Feu de forêt autre

L'immeuble est concerné par des prescriptions de travaux dans le règlement du ou des PPRn

oui non

si oui, les travaux prescrits par le règlement du PPR naturel ont été réalisés

oui non

4. Situation de l'immeuble au regard de plans de prévention des risques miniers [PPRm]

L'immeuble est situé dans le périmètre d'un PPRm

prescrit

oui non

L'immeuble est situé dans le périmètre d'un PPRm

appliqué par anticipation

oui non

L'immeuble est situé dans le périmètre d'un PPRm

approuvé

oui non

Les risques miniers pris en compte sont liés à :

(les risques grisés ne font pas l'objet d'une procédure PPR sur la commune)

Risque miniers Affaissement Effondrement Tassement Emission de gaz
Pollution des sols Pollution des eaux autre

L'immeuble est concerné par des prescriptions de travaux dans le règlement du ou des PPRm

oui non

si oui, les travaux prescrits par le règlement du PPR miniers ont été réalisés

oui non

5. Situation de l'immeuble au regard de plans de prévention des risques technologiques [PPRt]

L'immeuble est situé dans le périmètre d'un PPRt

approuvé

oui non

L'immeuble est situé dans le périmètre d'un PPRt

prescrit

oui non

Les risques technologiques pris en compte sont liés à :

(les risques grisés ne font pas l'objet d'une procédure PPR sur la commune)

Risque Industriel Effet thermique Effet de surpression Effet toxique Projection

L'immeuble est situé en secteur d'expropriation ou de délaissement

oui non

L'immeuble est situé en zone de prescription

oui non

Si la transaction concerne un logement, les travaux prescrits ont été réalisés

oui non

Si la transaction ne concerne pas un logement, l'information sur le type de risques auxquels l'immeuble

est exposé ainsi que leur gravité, probabilité et cinétique, est jointe à l'acte de vente ou au contrat de location

oui non

6. Situation de l'immeuble au regard du zonage réglementaire pour la prise en compte de la sismicité

en application des articles R.563-4 et D.563-8-1 du code de l'environnement modifiés par l'Arrêté et les Décrets n°2010-1254 / 2010-1255 du 22 octobre 2010.

L'immeuble est situé dans une commune de sismicité :

Forte Moyenne Modérée Faible Très faible
zone 5 zone 4 zone 3 zone 2 zone 1

7. Situation de l'immeuble au regard du zonage réglementaire pour la prise en compte du potentiel radon

en application des articles R125-23 du code de l'environnement et R1333-29 du code de la santé publique, modifiés par le Décret n°2018-434 du 4 juin 2018

L'immeuble se situe dans une Zone à Potentiel Radon :

Significatif Faible avec facteur de transfert Faible
zone 3 zone 2 zone 1

8. Information relative aux sinistres indemnisés par l'assurance suite à une catastrophe naturelle

L'information est mentionnée dans l'acte authentique constatant la réalisation de la vente

oui non

9. Situation de l'immeuble au regard de la pollution des sols

L'immeuble est situé dans un Secteur d'Information sur les Sols (SIS)

oui non

Aucun SIS ne concerne cette commune à ce jour

Parties concernées

Vendeur

Mr BEDON Willy

à _____ le _____

Acquéreur

-

à _____ le _____

Attention ! S'ils n'impliquent pas d'obligation ou d'interdiction réglementaire particulière, les aléas connus ou prévisibles qui peuvent être signalés dans les divers documents d'information préventive et concerner le bien immobilier, ne sont pas mentionnés par cet état.

Déclaration de sinistres indemnisés

en application des articles L 125-5 et R125-26 du Code de l'environnement

Si, à votre connaissance, l'immeuble a fait l'objet d'une indemnisation suite à des dommages consécutifs à des événements ayant eu pour conséquence la publication d'un arrêté de catastrophe naturelle, cochez ci-dessous la case correspondante dans la colonne "Indemnisé".

Arrêtés CATNAT sur la commune

Risque	Début	Fin	JO	Indemnisé
Par une crue (débordement de cours d'eau) - Débordement rapide (torrentiel) Par submersion marine - Mouvement de terrain	27/02/2010	01/03/2010	02/03/2010	<input type="checkbox"/>
Sécheresse et réhydratation - Tassements différentiels	01/07/2005	30/09/2005	22/02/2008	<input type="checkbox"/>
Sécheresse et réhydratation - Tassements différentiels	01/01/2005	31/03/2005	22/02/2008	<input type="checkbox"/>
Par une crue (débordement de cours d'eau) - Par ruissellement et coulée de boue Par submersion marine - Glissement de terrain	25/12/1999	29/12/1999	30/12/1999	<input type="checkbox"/>
Par une crue (débordement de cours d'eau) - Par ruissellement et coulée de boue	17/01/1995	31/01/1995	08/09/1995	<input type="checkbox"/>
Par une crue (débordement de cours d'eau) - Par ruissellement et coulée de boue	30/12/1993	15/01/1994	10/02/1994	<input type="checkbox"/>
Par une crue (débordement de cours d'eau) - Par ruissellement et coulée de boue	08/12/1982	31/12/1982	13/01/1983	<input type="checkbox"/>

Pour en savoir plus, chacun peut consulter en préfecture ou en mairie, le dossier départemental sur les risques majeurs, le document d'information communal sur les risques majeurs et, sur internet, le portail dédié à la prévention des risques majeurs : www.prim.net

Préfecture : Rochelle - Charente-Maritime
Commune : La Laigne

Adresse de l'immeuble :

161 Rue de l'Aunis
Parcelle(s) : 0A0701
17170 La Laigne
France

Etabli le : _____

Vendeur : _____

Mr BEDON Willy

Acquéreur : _____

-

Prescriptions de travaux

Aucune

Documents de référence

Aucun

Conclusions

L'Etat des Risques délivré par e-maïdiag en date du 02/03/2023 fait apparaître que la commune dans laquelle se trouve le bien fait l'objet d'un arrêté préfectoral n°11-854 en date du 08/04/2011 en matière d'obligation d'Information Acquéreur Locataire sur les Risques Naturels, Miniers et Technologiques.

Selon les informations mises à disposition dans le Dossier Communal d'Information, le BIEN est ainsi concerné par :

- Le risque sismique (niveau 3, sismicité Modérée) et par la réglementation de construction parasismique EUROCODE 8

Sommaire des annexes

> Arrêté Préfectoral départemental n° 11-854 du 8 avril 2011

> Cartographies :

- Fiche d'information des acquéreurs et des locataires sur la sismicité
- Cartographie réglementaire de la sismicité

A titre indicatif, ces pièces sont jointes au présent rapport.



PREFET DE LA CHARENTE-MARITIME

Direction départementale
de la protection des populations

*Service de prévention et
d'éducation aux risques*

ARRÊTÉ N° 11-854

portant mise à jour de la liste des communes où s'applique l'obligation d'information des acquéreurs et des locataires de biens immobiliers sur les risques naturels et technologiques majeurs dans le département de la Charente-Maritime annexée à l'arrêté préfectoral n° 06-511 du 13 février 2006 modifié

Le préfet du département de la Charente-Maritime
Chevalier de la légion d'Honneur
Officier de l'ordre national du Mérite

Vu le Code général des collectivités territoriales ;

Vu le Code de l'environnement et notamment les articles L.125-5 et R.125-23 à R.125-27 ;

Vu le décret n° 91-461 du 14 mai 1991 relatif à la prévention du risque sismique ;

Vu les décrets n° 2010-1254 relatif à la prévention du risque sismique et n° 2010-1255 du 22 octobre 2010 portant délimitation des zones de sismicité du territoire français ;

Vu l'arrêté préfectoral n° 06-511 du 13 février 2006 modifié par les arrêtés n° 08-4193 du 27 octobre 2008, 09-528 du 9 février 2009, n° 09-1712 du 24 avril 2009, n° 09-3503 du 28 septembre 2009, n° 1541 ter du 30 juin 2010 et n° 10-2441 du 13 septembre 2010 listant cent seize (116) communes du département de la Charente-Maritime où s'applique l'obligation d'information des acquéreurs et des locataires de biens immobiliers sur les risques naturels et technologiques majeurs ;

Sur proposition du Secrétaire Général de la préfecture de la Charente-Maritime,

ARRÊTÉ

Article 1 : L'ensemble des communes du département de la Charente-Maritime est soumis à la procédure de l'information des acquéreurs et des locataires.

La liste des communes pour lesquelles un dossier communal d'information sur les risques majeurs est créé, fait l'objet de l'annexe 1.

Article 2 : la liste des communes du département de la Charente-Maritime faisant déjà l'objet d'un dossier d'information des acquéreurs et des locataires de biens immobiliers sur les risques naturels et technologiques majeurs est annexée au présent arrêté en annexe 2.

Article 3 : l'obligation d'information sur les risques naturels et technologiques majeurs prévue aux paragraphes I et II de l'article L.125-5 du Code de l'environnement s'applique sur l'ensemble des communes du département faisant l'objet des 2 annexes du présent arrêté.

Article 4 : les éléments nécessaires à l'information des acquéreurs et des locataires de biens immobiliers sur les risques naturels et technologiques majeurs sont arrêtés dans un dossier communal d'information librement consultable en préfecture, sous-préfecture et mairie concernées et accessible en tout ou partie sur internet à partir des sites :

- <http://www.charente-maritime.pref.gouv.fr>,
- <http://www.charente-maritime.developpement-durable.gouv.fr>,
- <http://www.prim.net>.

Article 5 : la liste des communes et les dossiers communaux d'information sont mis à jour à chaque arrêté modifiant la situation d'une ou plusieurs communes au regard des conditions entraînant l'obligation d'annexer un état des risques naturels et technologiques en application du paragraphe I de l'article L.125-5 du Code de l'environnement.

Article 6 : l'obligation d'information sur les sinistres prévue au paragraphe IV de l'article L.125-5 du Code de l'environnement s'applique, depuis le 1^{er} juin 2006, sur toutes les communes du département de la Charente-Maritime, celles-ci ayant été déclarées, depuis 1982, au moins une fois en état de catastrophe naturelle en application de l'article L.125-1 du Code des assurances. L'ensemble de ces arrêtés sont consultable en préfecture, en sous-préfecture et mairies concernées et sont accessibles sur le site internet <http://www.prim.net>.

Article 7 : le présent arrêté sera :

- notifié aux maires des communes de Charente-Maritime qui assureront l'affichage en mairie,
- adressé à la chambre départementale des notaires,
- publié au recueil des actes administratifs de la préfecture de la Charente-Maritime.

Il fera l'objet d'une mention en caractères apparents dans le journal *Sud-Ouest*.

Il sera accessible sur internet à partir des sites :

- <http://www.charente-maritime.pref.gouv.fr>,
- <http://www.charente-maritime.developpement-durable.gouv.fr>,
- <http://www.prim.net>.

Article 8 :

- le secrétaire général de la préfecture,
 - les maires des communes de Charente-Maritime,
 - le directeur départemental de la protection des populations,
 - le directeur départemental des territoires et de la mer,
- sont chargés, chacun en ce qui le concerne, de l'exécution du présent arrêté.

La Rochelle, le - 8 AVR. 2011

LE PRÉFET,



Henri MASSE

Information des acquéreurs et des locataires sur la sismicité

La Laigne (17170) : En attente de la fiche d'information sismicité fournie par le Ministère de la Transition Écologique et de la Cohésion des Territoires (Direction Générale de la Prévention des Risques).

Zonage réglementaire

Zones de sismicité

- Très faible
- Faible
- Modérée
- Moyenne
- Forte
- Limites communales

Contour commune IGN 2018

Fond de carte maptiler

Données sismiques MTEIS 2010

m 5000 10000 15000