


FICHE DÉTAILLÉE DE LA PARCELLE

Commune de Saint-Laurent-d'Arce - Section ZI - Parcelle 0221





VUE DÉTAILLÉE DES DOCUMENTS D'URBANISME

Zonage(s)

 Parcelle classée UBa, Secteur urbain
pavillonnaire

SCHEMA DE COHERENCE TERRITORIALE

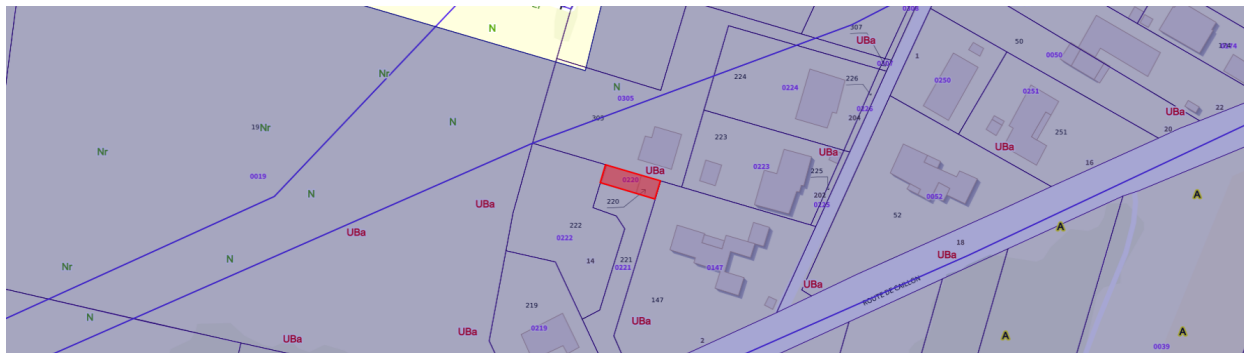
 SCOT DU CUBZAGUAIS NORD
GIRONDE
 SCOT DU CUBZAGUAIS

NB : Cette fiche a un caractère informatif et ne peut pas être considérée comme un document opposable

Les SUP dites "protégées" n'apparaissent pas en fiche détaillée à la parcelle. Pour plus d'informations, consultez la FAQ


FICHE DÉTAILLÉE DE LA PARCELLE

Commune de Saint-Laurent-d'Arce - Section ZI - Parcelle 0220





VUE DÉTAILLÉE DES DOCUMENTS D'URBANISME

Zonage(s)

 Parcelle classée UBa, Secteur urbain
pavillonnaire

SCHEMA DE COHERENCE TERRITORIALE

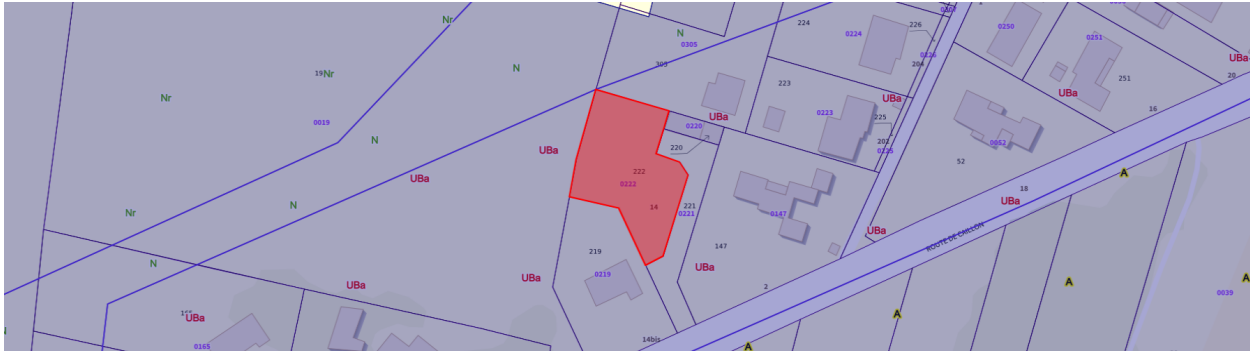
 SCOT DU CUBZAGUAIS NORD
GIRONDE
 SCOT DU CUBZAGUAIS

NB : Cette fiche a un caractère informatif et ne peut pas être considérée comme un document opposable

Les SUP dites "protégées" n'apparaissent pas en fiche détaillée à la parcelle. Pour plus d'informations, consultez la FAQ


FICHE DÉTAILLÉE DE LA PARCELLE


Commune de Saint-Laurent-d'Arce - Section ZI - Parcelle 0222




VUE DÉTAILLÉE DES DOCUMENTS D'URBANISME

Zonage(s)


 Parcelle classée UBa, Secteur urbain pavillonnaire

 Parcelle classée N, Zone naturelle protégée, ponctuellement bâti à constructibilité limitée

SCHEMA DE COHERENCE TERRITORIALE

 SCOT DU CUBZAGUAI NORD

GIRONDE

 SCOT DU CUBZAGUAI

NB : Cette fiche a un caractère informatif et ne peut pas être considérée comme un document opposable

Les SUP dites "protégées" n'apparaissent pas en fiche détaillée à la parcelle. Pour plus d'informations, consultez la FAQ

