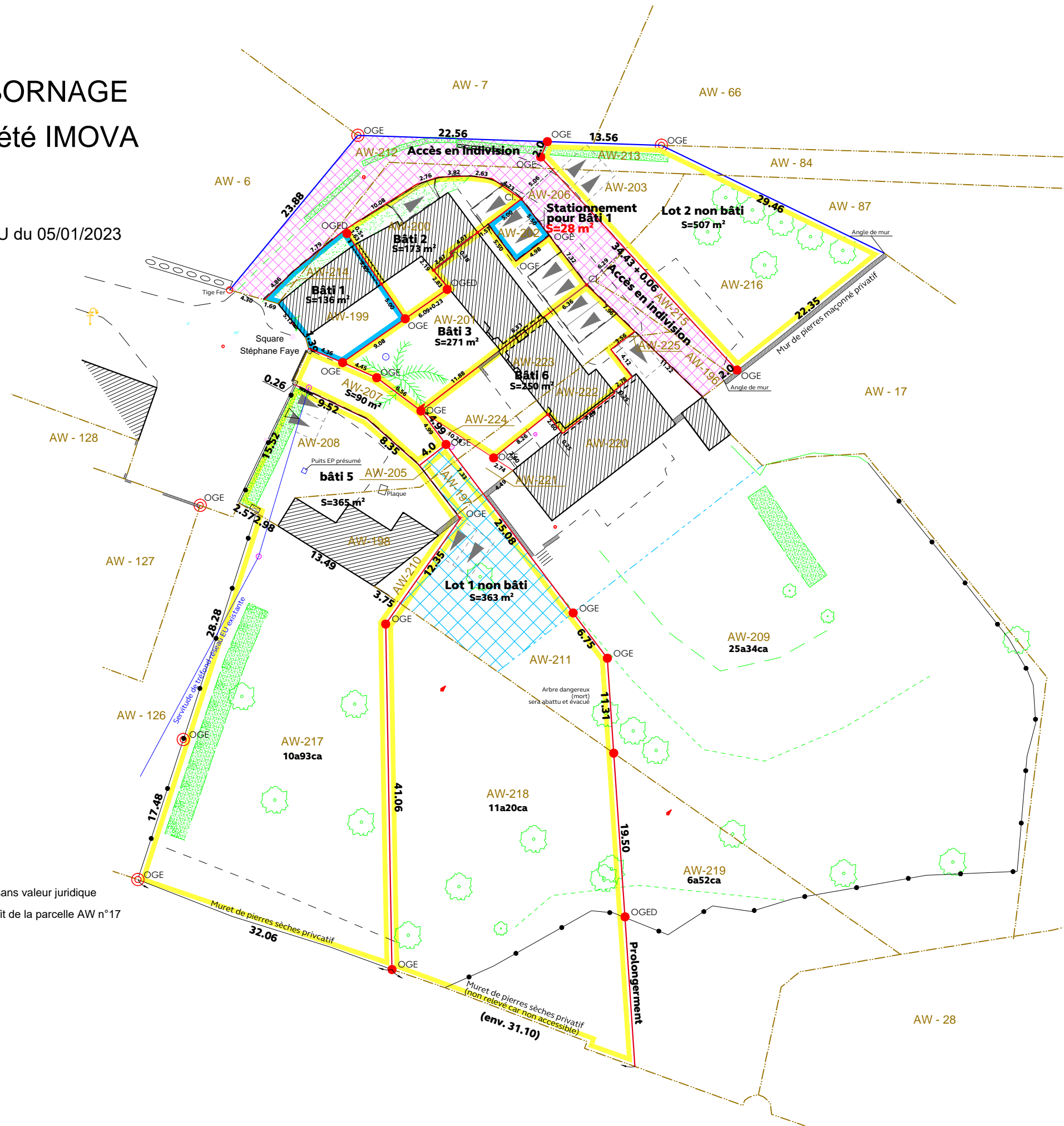








PLAN DE DIVISION ET BORNAGE Pour le compte de la société IMOVA

Cadastre : Section AW

DMPC n° 2917P du 25/03/2022 et n° 2950 U du 05/01/2023



- LÉGENDE :**
-  Cl. Clou d'arpentage
 -  Borne OGE existante
 -  Borne OGE nouvelle
 - 00.00** Cotation entre points
 -  Application cadastrale non contradictoire sans valeur juridique
 -  Servitude de passage tous usages au profit de la parcelle AW n°17



Echelle : 1/ 500

Dossier n°: V21105 - Janvier 2023

PLAN REGULIER pouvant être annexé à un acte authentique.

Plan dressé par **Fabrice ILTIS**
Géomètre-Expert Foncier D.P.L.G.
89, Boulevard de la Paix à VANNES (56000)
Tél. : 02.97.47.23.48. / Email : vannes@ag2m56.fr