



2 Allée du Pomme Redon 24420 Escoire
AB 133

ÉTAT DES RISQUES ET POLLUTIONS

En application des articles L125-5 à 7 et R125-26 du code de l'environnement.

Date de commande : 25/01/2024
Valide jusqu'au : 25/07/2024
N° de commande : 493571

Commune : Escoire
Code postal : 24420
Code insee : 24162
Lat/Long : 45.211905 ; 0.847459

Vendeur ou Bailleur : MME GESAIRE
Acquéreur ou locataire :

Parcelle(s) :
24162 000 AB 133



RADON

Niveau 1

Fiche Radon

SEISME

Niveau 1

Fiche Seisme

ENSA / PEB

Aucun

RECU DU TRAIT DE COTE

Non concerné

SOLS ARGILEUX

Moyen

SIS

0

CASIAS

0

ICPE

0


* A titre informatif

Les informations sur les risques auxquels ce bien est exposé sont disponibles sur le site Géorisques : georisques.gouv.fr (article R.125-25)

Cliquez sur le lien suivant pour trouver les informations légales, documents de références et annexes qui ont permis la réalisation de ce document.

<https://www.etat-risque.com/s/CDGES>

LES PLANS DE PREVENTIONS NATURELS

Type	Plan de Prevention des Risques	Exposition
Inondation 	APPROUVÉ Le 27/12/2016 <i>PPRI ISLE Amont et AUVEZERE, Inondation</i>	AB 133 OUI
	APPROUVÉ Le 27/12/2016 <i>PPRI ISLE Amont et AUVEZERE, Inondation - Par une crue à débordement lent de cours d'eau</i>	

LES PLANS DE PREVENTIONS MINIERS

Type	Plans de Preventions des Risques	Exposition
Cette commune ne dispose d'aucun plan de prevention miniers		

LES PLANS DE PREVENTIONS TECHNOLOGIQUES

Type	Plans de Preventions des Risques	Exposition
Cette commune ne dispose d'aucun plan de prevention technologique		

ETAT DES RISQUES

Adresse de l'immeuble ou numéro de la ou des parcelles concernées	Code postal ou code insee	Nom de la commune
2 Allée du Pomme Redon 24420 Escoire AB 133	24420 (24162)	Escoire
Situation de l'immeuble au regard d'un ou plusieurs plans de prévention des risques naturels (PPRN)		
L'immeuble est situé dans le périmètre d'un PPR NATURELS Oui <input checked="" type="checkbox"/> Non <input type="checkbox"/>		
Prescrit ⁽¹⁾ <input type="checkbox"/> ou anticipé ⁽²⁾ <input type="checkbox"/> ou approuvé ⁽³⁾ <input checked="" type="checkbox"/> ou approuvé et en cours de révision ⁽⁴⁾ <input type="checkbox"/> Date 27/12/2016		
Si oui, les risques naturels pris en considération sont liés à : Inondation		
> L'immeuble est concerné par des prescriptions de travaux dans le règlement du PPRN Oui <input type="checkbox"/> Non <input type="checkbox"/>		
Si oui, les travaux prescrits ont été réalisés Oui <input type="checkbox"/> Non <input type="checkbox"/>		
Situation de l'immeuble au regard d'un autre PPR NATURELS Oui <input type="checkbox"/> Non <input checked="" type="checkbox"/>		
Prescrit ⁽¹⁾ <input type="checkbox"/> ou anticipé ⁽²⁾ <input type="checkbox"/> ou approuvé ⁽³⁾ <input type="checkbox"/> ou approuvé et en cours de révision ⁽⁴⁾ <input type="checkbox"/> Date		
Si oui, les risques naturels pris en considération sont liés à :		
> L'immeuble est concerné par des prescriptions de travaux dans le règlement du PPRN Oui <input type="checkbox"/> Non <input type="checkbox"/>		
Si oui, les travaux prescrits ont été réalisés Oui <input type="checkbox"/> Non <input type="checkbox"/>		
Situation de l'immeuble au regard d'un plan de prévention des risques miniers (PPRM)		
L'immeuble est situé dans le périmètre d'un autre PPR MINIERS Oui <input type="checkbox"/> Non <input checked="" type="checkbox"/>		
Prescrit ⁽¹⁾ <input type="checkbox"/> ou anticipé ⁽²⁾ <input type="checkbox"/> ou approuvé ⁽³⁾ <input type="checkbox"/> ou approuvé et en cours de révision ⁽⁴⁾ <input type="checkbox"/> Date		
Si oui, les risques naturels pris en considération sont liés à :		
> L'immeuble est concerné par des prescriptions de travaux dans le règlement du PPRM Oui <input type="checkbox"/> Non <input type="checkbox"/>		
Si oui, les travaux prescrits ont été réalisés Oui <input type="checkbox"/> Non <input type="checkbox"/>		
Situation de l'immeuble au regard d'un plan de prévention des risques technologiques (PPRT)		
L'immeuble est situé dans le périmètre d'un autre PPR TECHNOLOGIQUES Oui <input type="checkbox"/> Non <input checked="" type="checkbox"/>		
Prescrit ⁽¹⁾ <input type="checkbox"/> ou approuvé ⁽³⁾ <input type="checkbox"/> ou approuvé et en cours de révision ⁽⁴⁾ <input type="checkbox"/> Date		
Si oui, les risques technologiques pris en considération sont liés à : Effet toxique <input type="checkbox"/> ou effet thermique <input type="checkbox"/> ou effet de surpression <input type="checkbox"/>		
> L'immeuble est situé en secteur d'expropriation ou de délaissement Oui <input type="checkbox"/> Non <input type="checkbox"/>		
> L'immeuble est situé en zone de prescription : Oui <input type="checkbox"/> Non <input type="checkbox"/>		
- si la transaction concerne un logement, des travaux prescrits ont été réalisés Oui <input type="checkbox"/> Non <input type="checkbox"/>		
- si la transaction ne concerne pas un logement, l'information sur le type de risques auxquels l'immeuble est exposé ainsi que leur gravité, probabilité et cinétique, est jointe à l'acte de vente ou au contrat de location ⁽⁵⁾ Oui <input type="checkbox"/> Non <input type="checkbox"/>		

Situation de l'immeuble au regard du zonage sismique réglementaire

L'immeuble se situe dans une zone de sismicité classée en :

Zone 1
Très faible

Zone 2
Faible

Zone 3
Modérée

Zone 4
Moyenne

Zone 5
Forte

Situation de l'immeuble au regard du zonage réglementaire à potentiel radon

L'immeuble se situe dans une commune à potentiel radon classée en niveau 3

Oui Non

Information relative à la pollution des sols

Le terrain est situé en secteur d'information sur les sols (SIS)

Oui Non

Information relative aux sinistres indemnisés par l'assurance à la suite d'une catastrophe Naturels, Miniers ou Technologiques

L'immeuble a-t-il donné lieu au versement d'une indemnité à la suite d'une catastrophe Naturels, Miniers ou Technologiques ?

Oui Non

Situation de l'immeuble au regard du recul du trait de côte (RTC)

L'immeuble est-il situé sur une commune exposée au recul du trait de côte et listée par [décret n° 2022-750 du 29 avril 2022](#) ?

Oui Non N/C

L'immeuble est situé dans une zone exposée au recul du trait de côte identifiée par un document d'urbanisme.

Oui Non N/C

Ces documents sont notamment accessibles à l'adresse : geoportail-urbanisme.gouv.fr

Si oui, l'horizon temporel d'exposition au recul du trait de côte est :

> d'ici à 30 ans > compris entre 30 et 100 ans N/C

> L'immeuble est-il concerné par des prescriptions applicables à cette zone ?

Oui Non N/C

> L'immeuble est-il concerné par une obligation de démolition et de remise en état à réaliser ?

Oui Non N/C

Vendeur / Bailleur

Date / Lieu

Acquéreur / Locataire

Nom

MME CESAIRE

Date

25/01/2024

Nom

Signature

Lieu
Escoire

Signature

(1) **Prescrit** = PPR en cours d'élaboration à la suite d'un arrêté de prescription.

(2) **Anticipé** = PPR visant les nouveaux immeubles et bien immobiliers et rendu immédiatement opposable par arrêté préfectoral.

(3) **Approuvé** = PPR adopté et annexé au document d'urbanisme.

(4) **Approuvé et en cours de révision** = PPR adopté mais actuellement en cours de modification ou de révision. Il est conseillé de se renseigner sur les éventuelles modifications de prescription.

(5) Information non obligatoire au titre de l'information acquéreur locataire mais fortement recommandée.

Information sur les risques naturels, miniers ou technologiques, la sismicité, le potentiel radon, le retrait du trait de côte et les pollutions de sols, pour en savoir plus... consultez les sites Internet : georisques.gouv.fr et geoportail-urbanisme.gouv.fr

ETAT DES NUISANCES SONORES AÉRIENNES

Les zones de bruit des plans d'exposition au bruit constituent des servitudes d'urbanisme (art. L. 112-3 du code de l'urbanisme) et doivent à ce titre être notifiées à l'occasion de toute cession, location ou construction immobilière

Cet état est établi sur la base des informations mises à disposition par arrêté préfectoral

N° du Mis à jour le

2. Adresse Code postal ou Insee Commune
2 Allée du Pomme Redon 24420 Escoire 24420 (24162) Escoire

SITUATION DE L'IMMEUBLE AU REGARD D'UN OU PLUSIEURS PLANS D'EXPOSITION AU BRUIT (PEB)

>L'immeuble est situé dans le périmètre d'un PEB Oui Non

Révisé Approuvé Date

Si oui, nom de l'aérodrome :

>L'immeuble est concerné par des prescriptions de travaux d'insonorisation Oui Non

Si oui, les travaux prescrits ont été réalisés Oui Non

SITUATION DE L'IMMEUBLE AU REGARD DU PLAN D'EXPOSITION AU BRUIT (PEB)

L'immeuble se situe dans une zone de bruit d'un plan d'exposition au bruit définie comme :

NON zone A¹ zone B² zone C³ zone D⁴
Aucun Très forte Forte modérée Faible

¹ (intérieur de la courbe d'indice Lden 70)

² (entre la courbe d'indice Lden 70 et une courbe choisie entre Lden 65 celle et 62)

³ (entre la limite extérieure de la zone B et la courbe d'indice Lden choisi entre 57 et 55)

⁴ (entre la limite extérieure de la zone C et la courbe d'indice Lden 50). Cette zone n'est obligatoire que pour les aérodromes mentionnés au I de l'article 1609 quatervicies A du code général des impôts.(et sous réserve des dispositions de l'article L.112-9 du code l'urbanisme pour les aérodromes dont le nombre de créneaux horaires attribuables fait l'objet d'une limitation réglementaire sur l'ensemble des plages horaires d'ouverture). Nota bene : Lorsque le bien se situe sur 2 zones, il convient de retenir la zone de bruit la plus importante.

DOCUMENTS DE RÉFÉRENCE PERMETTANT LA LOCALISATION DE L'IMMEUBLE AU REGARD DES NUISANCES PRISENT EN COMPTE

Document de reference :

Le plan d'exposition au bruit est consultable sur le site Internet du Géoportail de l'institut national de l'information géographique et forestière (I.G.N) à l'adresse suivante : <https://www.geoportail.gouv.fr/>

Le plan d'exposition au bruit de l'aérodrome de :
peut être consulté à la mairie de la commune de :
où est sis l'immeuble.

Vendeur ou Bailleur
MME CESAIRE

Date / Lieu
25/01/2024

Acquéreur ou Locataire

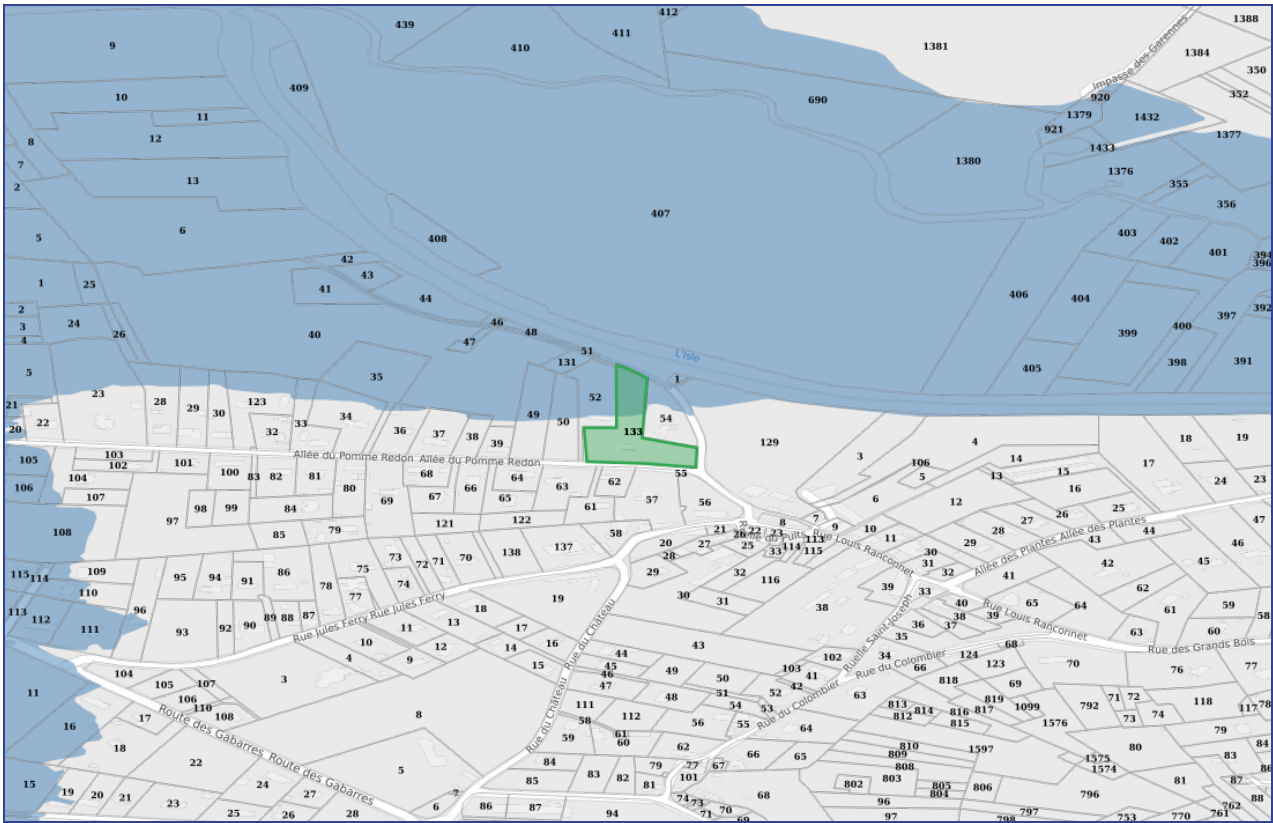
Information sur les nuisances sonores aériennes pour en savoir plus.consultez le site Internet du ministère de la transition écologique et solidaire <https://www.ecologique-solidaire.gouv.fr/>

Modèle état des nuisances sonores aériennes

En application de l'article L. 112.11 du code de l'urbanisme

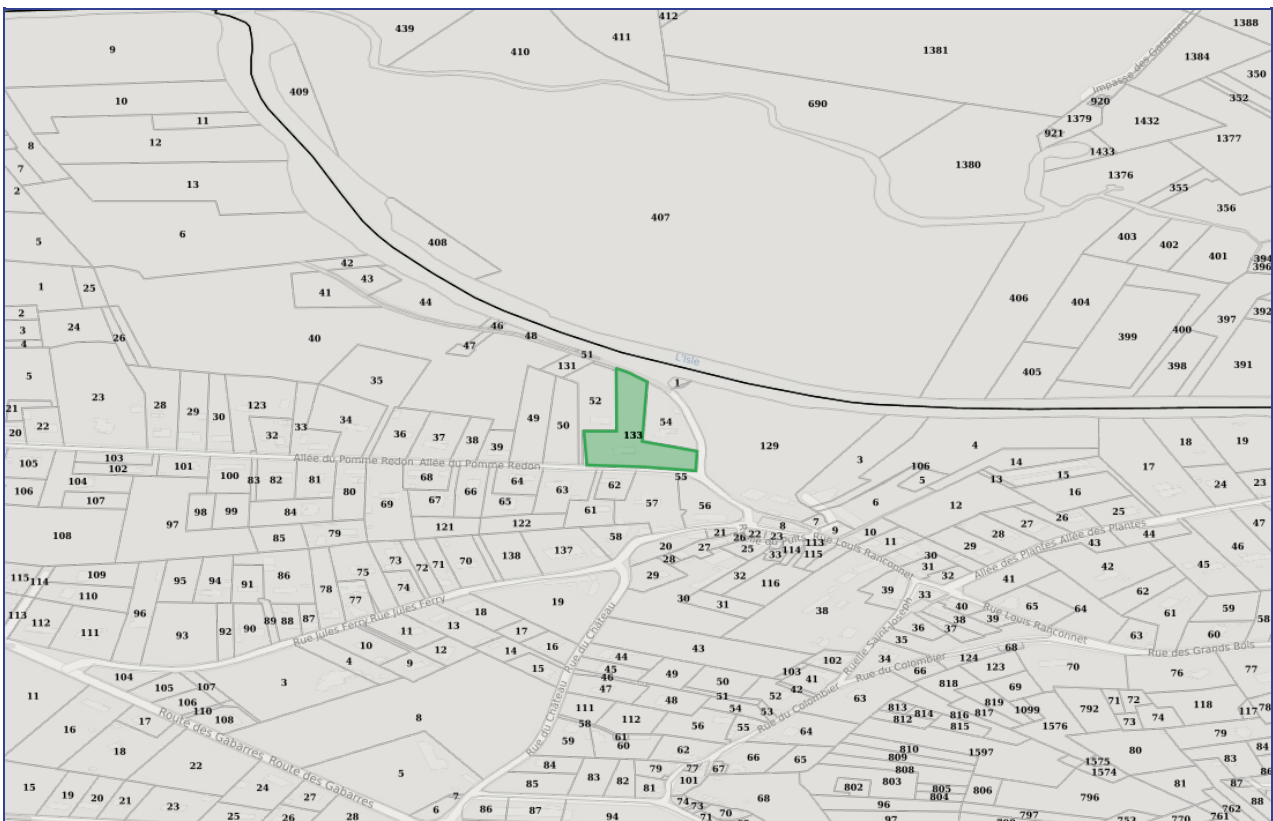
MTES/DGAC/juin 2020

PPRN - INONDATION

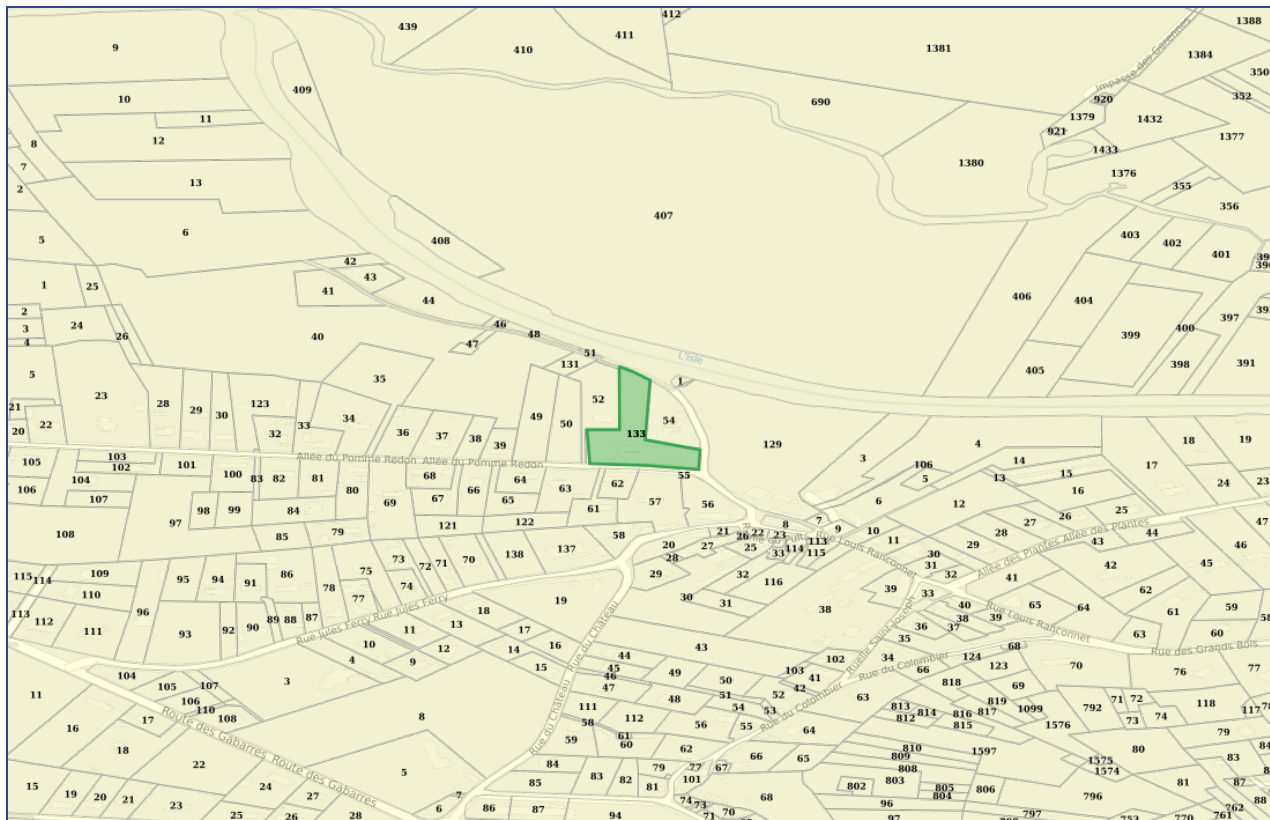


■ Zone de risque

SEISMES



□ 1 - Très faible



■ Niveau 1

SECTEURS D'INFORMATIONS SUR LES SOLS **SIS** - À MOINS DE 500 MÈTRES

Code	Description	Distance	Fiche
Aucun site SIS à moins de 500 mètres ...			

CARTE DES ANCIENS SITES INDUSTRIELS ET ACTIVITÉS DE SERVICES **CASIAS** - À MOINS DE 500 MÈTRES

Code	Description	Distance	Fiche
Aucun site SIS à moins de 500 mètres ...			

INSTALLATIONS CLASSÉES POUR LA PROTECTION DE L'ENVIRONNEMENT **ICPE** - À MOINS DE 500 MÈTRES

Code	Description	Distance	Fiche
Aucun site ICPE à moins de 500 mètres ...			

Adresse de l'immeuble
2 Allée du Pomme Redon 24420 Escoire
24420 Escoire

Arrêtés de reconnaissance de l'état de catastrophes au profit de la commune

Sinistres indemnisés dans le cadre d'une reconnaissance de l'état de catastrophe

Cochez les cases OUI ou NON si, à votre connaissance, l'immeuble a fait l'objet d'une indemnisation suite à des dommages consécutifs à chacun des événements

Code NOR	Catastrophe naturelle	Date de début - fin	Publication au J.O	Indemnisation ?
IOME2316198A	Sécheresse	Du 30/06/2022 au 29/09/2022	13/09/2023	<input type="checkbox"/> OUI <input type="checkbox"/> NON
IQCE0929932A	Inondations et/ou Coulées de Boue	Du 14/05/2009 au 14/05/2009	13/12/2009	<input type="checkbox"/> OUI <input type="checkbox"/> NON
IQCE0814202A	Sécheresse	Du 01/07/2005 au 30/09/2005	14/06/2008	<input type="checkbox"/> OUI <input type="checkbox"/> NON
INTE9900627A	Mouvement de Terrain	Du 25/12/1999 au 29/12/1999	30/12/1999	<input type="checkbox"/> OUI <input type="checkbox"/> NON
INTE9900087A	Sécheresse	Du 01/01/1997 au 30/06/1998	10/03/1999	<input type="checkbox"/> OUI <input type="checkbox"/> NON
INTE9800067A	Sécheresse	Du 01/01/1992 au 31/12/1996	28/03/1998	<input type="checkbox"/> OUI <input type="checkbox"/> NON
INTE9400046A	Inondations et/ou Coulées de Boue	Du 30/12/1993 au 15/01/1994	10/02/1994	<input type="checkbox"/> OUI <input type="checkbox"/> NON
INTE9300574A	Inondations et/ou Coulées de Boue	Du 22/09/1993 au 24/09/1993	12/10/1993	<input type="checkbox"/> OUI <input type="checkbox"/> NON
INTE9200474A	Sécheresse	Du 01/05/1989 au 31/12/1991	17/10/1992	<input type="checkbox"/> OUI <input type="checkbox"/> NON
INTX8910404A	Tempête	Du 06/07/1989 au 06/07/1989	16/09/1989	<input type="checkbox"/> OUI <input type="checkbox"/> NON
NOR19821118	Tempête	Du 06/11/1982 au 10/11/1982	19/11/1982	<input type="checkbox"/> OUI <input type="checkbox"/> NON

Cachet / Signature du vendeur ou du bailleur

Etablie le

25/01/2024

Nom du vendeur ou du bailleur :

MME CESAIRE

Nom de l'acquéreur ou du locataire :

Pour en savoir plus, chacun peut consulter en préfecture ou en mairie ou sur internet (www.georisques.gouv.fr)