

Département :
VAR

Commune :
GAREOULT

Section : AO
Feuille : 000 AO 01

Échelle d'origine : 1/1000
Échelle d'édition : 1/650

Date d'édition : 17/11/2023
(fuseau horaire de Paris)

Coordonnées en projection : RGF93CC43
©2022 Direction Générale des Finances
Publiques




DIRECTION GÉNÉRALE DES FINANCES PUBLIQUES

EXTRAIT DU PLAN CADASTRAL

Le plan visualisé sur cet extrait est géré
par le centre des impôts foncier suivant :
Centre des Impôts Foncier de Draguignan
43, Chemin de Sainte Barbe CS 30407
83008
83008 DRAGUIGNAN Cedex
tél. 04/94/60/49/33 -fax
cdf.draguignan@dgfip.finances.gouv.fr

Cet extrait de plan vous est délivré par :

cadastre.gouv.fr

 lot 1 = terrain à bâtir ≈ 1200 m²
 lot 2 = Paison + terrain ≈ 905 m²
 lot 3 = terrain à bâtir ≈ 800 m²

