

Etat des risques

En application des articles L 125-5, L 125-6, L125-7 et L 556-2 du Code de l'Environnement et de l'article L 121-22-5 du Code de l'Urbanisme



Réalisé en commande* par	Media Immo
Pour le compte de	MONSIEUR GWENAEL CARAES
Numéro de dossier	Bernard FLOCH
Date de réalisation	22/08/2023

Localisation du bien	22 rue des Orchidées 29700 PLUGUFFAN
Section cadastrale	AH 108
Altitude	39.88m
Données GPS	Latitude 47.977839 - Longitude -4.138959

Désignation du vendeur	FLOCH Bernard
Désignation de l'acquéreur	

* Document réalisé sur commande par **Media Immo** qui en assume la pleine responsabilité. Ceci, sous couvert que les informations transmises par **MONSIEUR GWENAEL CARAES** soient exactes.

EXPOSITION DE L'IMMEUBLE AU REGARD D'UN OU PLUSIEURS PLANS DE PRÉVENTION DE RISQUES				
Zonage réglementaire sur la sismicité : Zone 2 - Faible		EXPOSÉ		-
Commune à potentiel radon de niveau 3		EXPOSÉ		-
Immeuble situé dans un Secteur d'Information sur les sols		NON EXPOSÉ		-
INFORMATIONS PORTÉES À CONNAISSANCE				
-	Mouvement de terrain Argile (Loi ELAN)	Informatif ⁽¹⁾	NON EXPOSÉ	-

⁽¹⁾ À ce jour, ce risque n'est donné qu'à titre **INFORMATIF** et n'est pas retranscrit dans l'Imprimé Officiel.

SOMMAIRE

Synthèse de votre Etat des Risques
Imprimé Officiel (feuille rose/violette)
Arrêtés de Catastrophes Naturelles / Déclaration de sinistres indemnisés
Extrait Cadastral
Zonage règlementaire sur la Sismicité
Annexes : Cartographies des risques auxquelles l'immeuble n'est pas exposé
Annexes : Arrêtés

Etat des risques

En application des articles L 125-5, L 125-6, L125-7 et L 556-2 du Code de l'Environnement et de l'article L 121-22-5 du Code de l'Urbanisme

Attention ! S'ils n'impliquent pas d'obligation ou d'interdiction réglementaire particulière, les aléas connus ou prévisibles qui peuvent être signalés dans les divers documents d'information préventive et concerner le bien immobilier, ne sont pas mentionnés par cet état.

Cet état est établi sur la base des informations mises à disposition par arrêté préfectoral n° 2020063-0003 du 03/03/2020 mis à jour le 10/05/2022

Adresse de l'immeuble : 22 rue des Orchidées, 29700 PLUGUFFAN
Cadastre : AH 108

Situation de l'immeuble au regard d'un plan de prévention de risques naturels (PPRN)

> L'immeuble est situé dans le périmètre d'un PPR N
 prescrit anticipé approuvé date
 1 si oui, les risques naturels pris en compte sont liés à : autres
 inondation crue torrentielle mouvements de terrain avalanches sécheresse / argile
 cyclone remontée de nappe feux de forêt séisme volcan
 > L'immeuble est concerné par des prescriptions de travaux dans le règlement du PPRN
 2 si oui, les travaux prescrits ont été réalisés oui non

Situation de l'immeuble au regard d'un plan de prévention de risques miniers (PPRM)

> L'immeuble est situé dans le périmètre d'un PPR M
 prescrit anticipé approuvé date
 3 si oui, les risques miniers pris en compte sont liés à : mouvements de terrain autres
 > L'immeuble est concerné par des prescriptions de travaux dans le règlement du PPRM
 4 si oui, les travaux prescrits ont été réalisés oui non

Situation de l'immeuble au regard d'un plan de prévention de risques technologiques (PPRT)

> L'immeuble est situé dans le périmètre d'étude d'un PPRT prescrit et non encore approuvé
 5 si oui, les risques technologiques pris en considération dans l'arrêté de prescription sont liés à : effet toxique effet thermique effet de surpression projection risque industriel
 > L'immeuble est situé dans le périmètre d'exposition aux risques d'un PPR T approuvé oui non
 > L'immeuble est situé dans un secteur d'expropriation ou de délaissement oui non
 > L'immeuble est situé en zone de prescription 6 oui non
 6 Si la transaction concerne un logement, les travaux prescrits ont été réalisés oui non
 6 Si la transaction ne concerne pas un logement, l'information sur le type de risques auxquels l'immeuble est exposé ainsi que leur gravité, probabilité et cinétique, est jointe à l'acte de vente oui non

Situation de l'immeuble au regard du zonage sismique réglementaire

> L'immeuble est situé dans une commune de sismicité classée en
 zone 1 très faible zone 2 faible zone 3 modérée zone 4 moyenne zone 5 forte

Situation de l'immeuble au regard du zonage réglementaire à potentiel radon

> L'immeuble se situe dans une commune à potentiel radon classée en niveau 3 oui non

Information relative à la pollution de sols

> Le terrain se situe en secteurs d'information sur les sols (SIS) NC* oui non
* Non Communiqué (en cours d'élaboration par le représentant de l'Etat dans le département)

Situation de l'immeuble au regard du recul du trait de côte (RTC)

> L'immeuble est situé sur une commune exposée au recul du trait de côte et listée par décret n°2023-698 du 31 juillet 2023 oui non
 > L'immeuble est situé dans une zone exposée au recul du trait de côte identifiée par un document d'urbanisme. NC* oui non
* Non Communiqué (en cours d'élaboration par le représentant de la commune)
 Si oui, l'horizon temporel d'exposition au recul du trait de côte est :
 > d'ici à trente ans > compris entre trente et cent ans
 > L'immeuble est-il concerné par des prescriptions applicables à cette zone ? oui non
 > L'immeuble est-il concerné par une obligation de démolition et de remise en état à réaliser ? oui non

Information relative aux sinistres indemnisés par l'assurance à la suite d'une catastrophe N/M/T**

> L'immeuble a-t-il donné lieu au versement d'une indemnité à la suite d'une catastrophe N/M/T oui non
** catastrophe naturelle, minière ou technologique

Documents à fournir obligatoirement

Carte Sismicité, Fiche Sismicité, Fiche Radon, Liste de arrêtés de Catastrophes Naturelles.

Vendeur - Acquéreur

Vendeur : FLOC'H Bernard
 Acquéreur :
 Date : 22/08/2023 Fin de validité : 22/02/2024

Cet état, à remplir par le vendeur ou le bailleur, est destiné à être en annexe d'un contrat de vente ou de location d'un bien immobilier et à être remis, dès la première visite, au potentiel acquéreur par le vendeur. Il doit dater de moins de 6 mois et être actualisé, si nécessaire, lors de l'établissement de la promesse de vente, du contrat préliminaire ou de l'acte authentique.

Arrêtés de Catastrophes Naturelles / Déclaration de sinistres indemnisés

en application du chapitre IV de l'article L125-5 du Code de l'environnement

Préfecture : Finistère
Adresse de l'immeuble : 22 rue des Orchidées 29700 PLUGUFFAN
En date du : 22/08/2023

Sinistres indemnisés dans le cadre d'une reconnaissance de l'état de catastrophe naturelle

Type de catastrophe	Date de début	Date de Fin	Publication	JO	Indemnisé
Tempête	15/10/1987	16/10/1987	22/10/1987	24/10/1987	<input type="checkbox"/>
Inondations et coulées de boue	20/05/1990	20/05/1990	31/08/1990	16/09/1990	<input type="checkbox"/>
Inondations et coulées de boue	22/05/1990	22/05/1990	04/12/1990	15/12/1990	<input type="checkbox"/>
Inondations et coulées de boue	17/01/1995	31/01/1995	06/02/1995	08/02/1995	<input type="checkbox"/>
Inondations, coulées de boue et mouvements de terrain	25/12/1999	29/12/1999	29/12/1999	30/12/1999	<input type="checkbox"/>
					<input type="checkbox"/>

Cochez les cases **Indemnisé** si, à votre connaissance, l'immeuble a fait l'objet d'une indemnisation suite à des dommages consécutifs à chacun des événements.

Etabli le :

Signature / Cachet en cas de prestataire ou mandataire

Vendeur : FLOC'H Bernard

Acquéreur :

Pour en savoir plus, chacun peut consulter en préfecture ou en mairie, le dossier départemental sur les risques majeurs, le document d'information communal sur les risques majeurs.

Définition juridique d'une catastrophe naturelle :

Phénomène ou conjonction de phénomènes dont les effets sont particulièrement dommageables.

Cette définition est différente de celle de l'article 1er de la loi n°82-600 du 13 juillet 1982 relative à l'indemnisation des victimes de catastrophes naturelles, qui indique: "sont considérés comme effets des catastrophes naturelles [...] les dommages matériels directs ayant eu pour cause déterminante l'intensité anormale d'un agent naturel, lorsque les mesures habituelles à prendre pour prévenir ces dommages n'ont pu empêcher leur survenance ou n'ont pu être prises". La catastrophe est ainsi indépendante du niveau des dommages causés. La notion "d'intensité anormale" et le caractère "naturel" d'un phénomène relèvent d'une décision interministérielle qui déclare "l'état de catastrophe naturelle".

Source : Guide Général PPR

Extrait Cadastral

Département : Finistère

Commune : PLUGUFFAN

Bases de données : IGN, Cadastre.gouv.fr, Etalab

Parcelles : AH 108

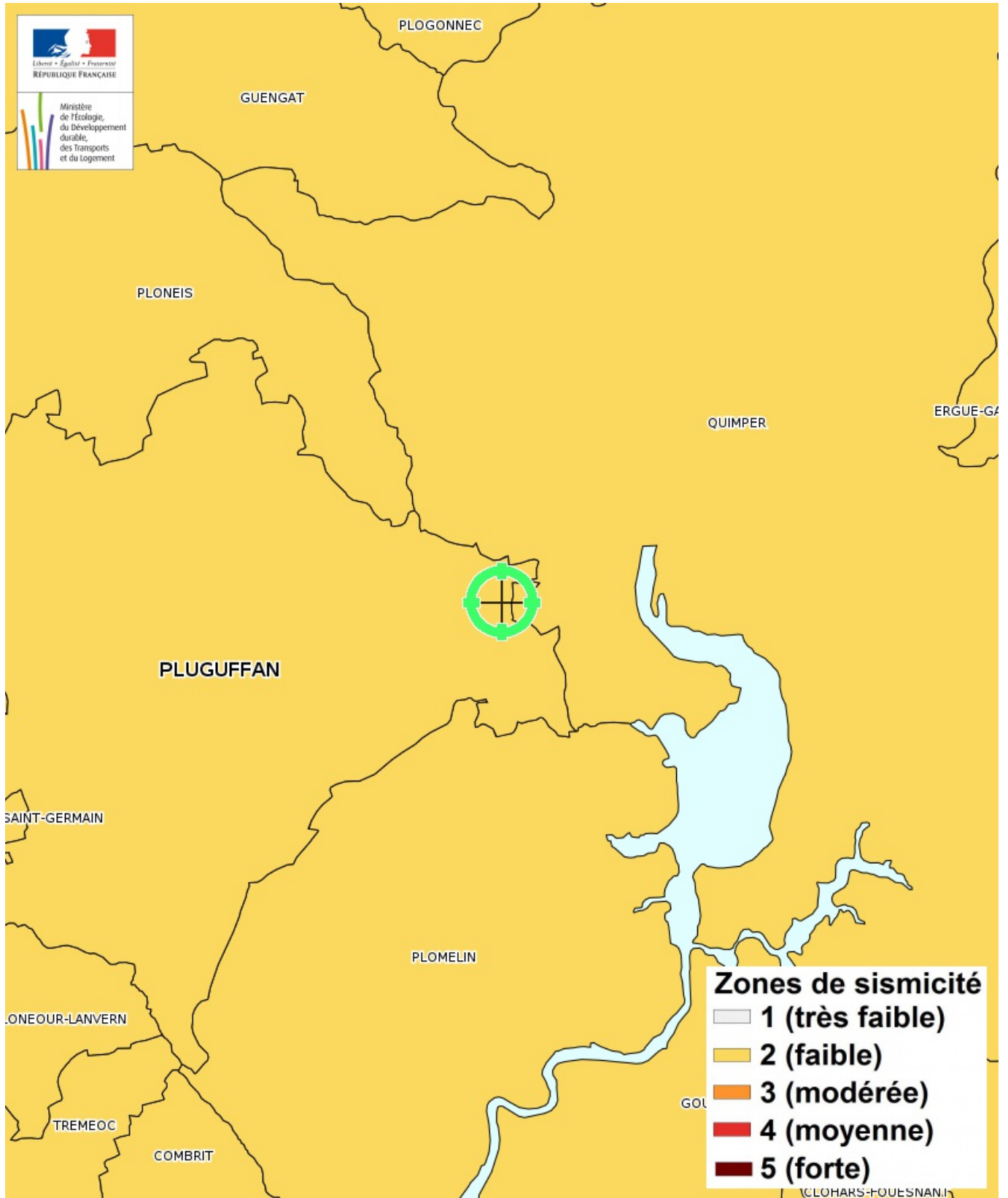


Zonage réglementaire sur la Sismicité

Département : Finistère

Commune : PLUGUFFAN


Zonage réglementaire sur la Sismicité : Zone 2 - Faible



Annexes

Cartographies des risques auxquelles l'immeuble n'est pas exposé

Zoom extrait de la carte originale ci-contre



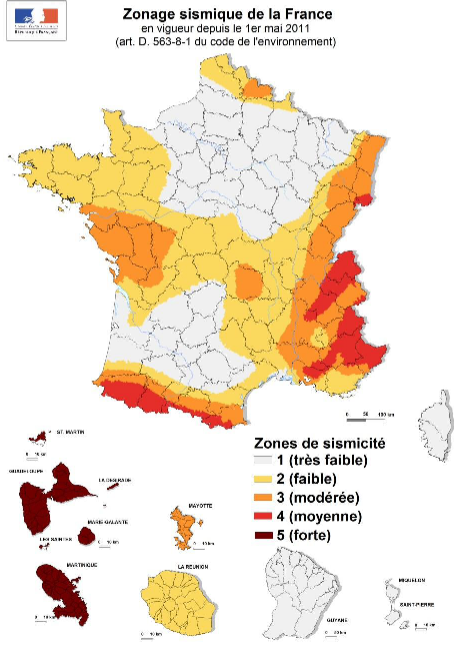
Annexes

Fiche d'information Sismicité



Information acquéreur – locataire (IAL – article L.125-5 du CE)

Le zonage sismique sur ma commune



Le zonage sismique de la France:

Les données de sismicité instrumentale et historique et des calculs de probabilité permettent d'aboutir à l'élaboration d'un zonage sismique. Cette analyse probabiliste représente la possibilité pour un lieu donné, d'être exposé à des secousses telluriques. Elle prend en compte la répartition spatiale non uniforme de la sismicité sur le territoire français et a permis d'établir la cartographie ci-contre qui découpe le territoire français en 5 zones de sismicité: **très faible, faible, modérée, moyenne, forte**. Les constructeurs s'appuient sur ce zonage sismique pour appliquer des dispositions de constructions adaptées au degré d'exposition **au risque sismique**.

La réglementation distingue quatre catégories d'importance (selon leur utilisation et leur rôle dans la gestion de crise):

- I – bâtiments dans lesquels il n'y a aucune activité humaine nécessitant un séjour de longue durée**
- II – bâtiments de faible hauteur, habitations individuelles**
- III – établissements recevant du public, établissements scolaires, logements sociaux**
- IV – bâtiments indispensables à la sécurité civile et à la gestion de crise (hôpitaux, casernes de pompiers, préfectures ...)**

		1	2	3	4	5
Pour les bâtiments neufs						
I		Aucune exigence				
II		Aucune exigence		Règles CPMI-EC8 Zones 3/4	Règles CPMI-EC8 Zone 5	
		Aucune exigence	Eurocode 8			
III		Aucune exigence	Eurocode 8			
IV		Aucune exigence	Eurocode 8			

Si vous habitez, construisez votre maison ou effectuez des travaux :

- en **zone 1**, aucune règle parasismique n'est imposée ;
- en **zone 2**, aucune règle parasismique n'est imposée sur les maisons individuelles et les petits bâtiments. Les règles de l'Eurocode 8 sont imposées pour les logements sociaux et les immeubles de grande taille ;
- en **zone 3 et 4**, des règles simplifiées appelées CPMI – EC8 zone 3/4 peuvent s'appliquer pour les maisons individuelles;
- en **zone 5**, des règles simplifiées appelées CPMI-EC8 zone 5 peuvent s'appliquer pour les maisons individuelles.

Pour connaître, votre zone de sismicité: <https://www.georisques.gouv.fr/> - rubrique « Connaître les risques près de chez moi »

Le moyen le plus sûr pour résister aux effets des séismes est la construction parasismique : concevoir et construire selon les normes parasismique en vigueur, tenir compte des caractéristiques géologiques et mécaniques du sol.

Pour en savoir plus:

Qu'est-ce qu'un séisme, comment mesure-t-on un séisme ? → <https://www.georisques.gouv.fr/minformer-sur-un-risque/seisme>

Que faire en cas de séisme ? → <https://www.georisques.gouv.fr/me-preparer-me-protger/que-faire-en-cas-de-seisme>

Annexes

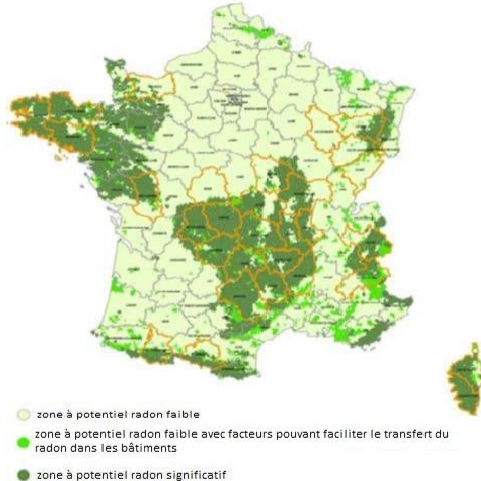
Fiche d'information Radon



Information acquéreur – locataire (IAL – article L.125-5 du CE)

Le zonage radon sur ma commune

Le zonage à potentiel radon des sols France métropolitaine



Qu'est-ce que le radon ?

Le radon est un gaz radioactif naturel inodore, incolore et inerte chimiquement. Il est issu de la désintégration de l'uranium et du radium présents dans le sol et les roches.

Le radon est présent partout : dans l'air, le sol, l'eau avec une concentration très variable d'un lieu à l'autre suivant de nombreux facteurs : pression, température, porosité, ventilation...

Dans l'air extérieur, le radon se dilue rapidement et sa concentration moyenne reste généralement très faible. Par contre, dans les espaces clos comme les bâtiments, il peut s'accumuler et atteindre parfois des concentrations élevées.

Les zones les plus concernées par des niveaux élevés de radon dans les bâtiments sont celles ayant des formations géologiques naturellement riches en uranium (sous-sols granitiques et volcaniques).

La concentration en radon se mesure en becquerel par mètre cube d'air (Bq/m³) et le niveau moyen de radon dans l'habitat français est inférieur à 100 Bq/m³. Il existe néanmoins d'importantes disparités liées aux caractéristiques du sol, mais aussi du bâtiment et de sa ventilation. La concentration varie également selon les habitudes de ses occupants en matière d'aération et de chauffage.

Quel est le risque pour la santé ?

Le radon est classé comme cancérigène certain pour le poumon depuis 1987 (Centre international de recherche sur le cancer de l'OMS). En effet, le radon crée, en se désintégrant, des descendants solides radioactifs (polonium, bismuth, plomb) qui peuvent se fixer sur les aérosols de l'air et, une fois inhalés, se déposer le long des voies respiratoires en provoquant leur irradiation.

À long terme, l'inhalation du radon conduit à augmenter le risque de développer un cancer du poumon. Cette augmentation est proportionnelle à l'exposition cumulée tout au long de sa vie.

En France, le radon est la seconde cause de cancer du poumon, après le tabac, et on estime qu'environ 3000 décès par an lui sont imputables. Qui plus est, pour une même exposition au radon, le risque de développer un cancer du poumon est environ 20 fois plus élevé pour un fumeur que pour un non-fumeur.

Comment connaître l'exposition au radon dans son habitation ?

Le seul moyen de connaître son niveau d'exposition au radon est de le mesurer grâce à des détecteurs (dosimètres radon) pendant au moins de 2 mois en période de chauffe (mi-septembre à fin avril) dans les pièces aux niveaux les plus bas occupés (séjour et chambre de préférence). En effet, le radon provenant principalement des sols sous les bâtiments, les expositions les plus élevées se situent généralement dans les lieux de vie les plus proches du sol.

Les détecteurs sont commercialisés et analysés par des laboratoires spécialisés (renseignements disponibles sur les sites internet mentionnés dans les contacts utiles ci-dessous). Des détecteurs peuvent également être mis à disposition ponctuellement lors de campagnes de prévention (renseignements auprès de sa commune, de l'agence régionale de santé (ARS) ou de la direction régionale de l'environnement, de l'aménagement et du logement (DREAL)).

Il est recommandé d'avoir un niveau de radon dans son logement inférieur au niveau de référence fixé à 300 Bq/m³, et plus généralement, le plus bas raisonnablement possible.

Comment réduire l'exposition au radon dans son habitation ?

Des solutions techniques existent pour réduire la concentration en radon dans son habitation :

- ✓ aérer quotidiennement son domicile par l'ouverture des fenêtres au moins 10 minutes par jour ;
- ✓ ne pas obstruer les entrées et les sorties d'air, quand elles existent, et les nettoyer régulièrement ;
- ✓ veiller à l'entretien régulier du système de ventilation, quand il existe, et à changer les filtres régulièrement.

Les travaux d'aménagement suivants permettent également de réduire la concentration en radon dans son habitation :

- ✓ assurer l'étanchéité de l'interface entre le bâtiment et le sol vis-à-vis du passage du radon (fissures, joints sol/mur, passages des réseaux) ;
- ✓ améliorer, rétablir ou mettre en œuvre une ventilation naturelle ou mécanique dans le soubassement de son domicile.

Les solutions techniques sont à choisir et à adapter à son bâtiment. Aussi, il est conseillé de faire appel à des professionnels du bâtiment qui pourront réaliser un diagnostic de la situation et aider à choisir les solutions les plus adaptées. Une fois ces solutions mises en œuvre, il est recommandé de vérifier leur efficacité en réalisant de nouvelles mesures de radon.

Annexes

Fiche d'information Radon



Information acquéreur – locataire (IAL – article L.125-5 du CE) sur le risque radon

Le potentiel radon des sols

Le potentiel radon des sols représente la capacité du sol à émettre du radon. Il prend en compte la richesse en uranium et radium présents dans les roches du sous-sol, la porosité du sol ainsi que plusieurs facteurs géologiques particuliers pouvant favoriser la remontée du radon vers la surface comme les failles, les cavités souterraines, les zones minières...

Il ne permet pas de connaître la concentration dans son habitation et donc son exposition réelle au radon qui dépend aussi de la qualité de la construction et de son mode de vie. Il permet toutefois d'émettre certaines recommandations selon son intensité.

Recommandations pour un logement situé dans une commune à potentiel radon significatif (zone 3)

Il est recommandé de procéder au mesurage du radon dans son logement dans des pièces aux niveaux les plus bas occupés. Le nombre de détecteurs à placer dépend de la surface du bâtiment, avec a minima deux détecteurs à positionner de préférence dans le séjour et une chambre.

Si les résultats sont inférieurs au niveau de référence de 300 Bq/m³, aucune action particulière n'apparaît aujourd'hui nécessaire, à l'exception des bonnes pratiques en termes de qualité de l'air intérieur de son logement (aération quotidienne de son logement par ouverture des fenêtres au moins dix minutes par jour, pas d'obstruction des systèmes de ventilation...).

Si les résultats dépassent légèrement le niveau de référence, il est recommandé de mettre en œuvre des solutions techniques pour réduire l'exposition au radon dans son habitation. De nouvelles mesures sont à réaliser à l'issue de la réalisation des travaux pour vérifier leur efficacité.

Si les résultats dépassent fortement le niveau de référence (> 1000 Bq/m³), il est fortement recommandé de mettre en œuvre des solutions techniques pour réduire l'exposition au radon dans son habitation. Les solutions sont à choisir et à adapter au bâtiment. Aussi, il est conseillé de faire appel à des professionnels du bâtiment qui pourront réaliser un diagnostic de la situation et aider à choisir les solutions les plus adaptées. Ces solutions peuvent être mises en œuvre progressivement en fonction des difficultés de réalisation ou de leur coût. À l'issue des travaux, il convient de réaliser de nouvelles mesures de radon pour vérifier leur efficacité.

Quel que soit le niveau de radon mesuré dans son logement, si des travaux de rénovation énergétique sont engagés (changement des fenêtres...), il convient de s'assurer du maintien d'un taux de renouvellement de l'air suffisant et d'aérer quotidiennement son logement par ouverture des fenêtres au moins dix minutes par jour. De nouvelles mesures de radon sont également conseillées pour connaître l'évolution de sa situation.

Pour en savoir plus – contacts utiles

Ministère de la transition écologique et de la cohésion des territoires : www.georisques.gouv.fr
Ministère de la santé et de la prévention : <https://sante.gouv.fr/sante-et-environnement/batiments/article/radon>
Au niveau régional :
ARS (santé, environnement) : www.ars.sante.fr
DREAL (logement) : <https://www.ecologie.gouv.fr/services-deconcentres-des-ministeres>
Informations sur le radon :
Institut de radioprotection et de sûreté nucléaire (risque, mesure) : www.irsn.fr/radon

Annexes

Arrêtés



PRÉFET DU FINISTÈRE

Préfecture

Direction de la coordination des
politiques publiques et de l'appui
territorial

Bureau des installations classées et des
enquêtes publiques

Arrêté préfectoral n° 2019135-0003
Portant sur la localisation de secteurs d'informations sur les sols (SIS)
sur le territoire de QUIMPER BRETAGNE OCCIDENTALE

Le Préfet du Finistère,
Chevalier de la Légion d'Honneur
Commandeur de l'Ordre National du Mérite

- VU le code de l'environnement, notamment les articles L.556-2, L. 125-6 et L.125-7, R. 125-41 à R.125-47,
- VU le code de l'urbanisme, notamment ses articles R.151-53, R.410-15-1, R.431-16 et R.442-8-1
- VU l'article 173 de la loi n° 2014-366 du 24 mars 2014 pour l'accès au logement et un urbanisme rénové, dite loi ALUR, qui prévoit l'élaboration de Secteurs d'Information sur les Sols (SIS),
- VU le décret n° 2015-1353 du 26 octobre 2015 relatif aux articles L. 125-6 et L. 125-7 du code de l'Environnement précisant les modalités de mise en œuvre des SIS,
- VU le rapport de l'inspection des installations classées du 13 mai 2019 proposant la création de SIS sur le territoire de Quimper Bretagne Occidentale,
- VU la consultation et les retours des maires des communes du territoire de Quimper Bretagne Occidentale,
- VU l'information des propriétaires concernés par les projets de création des Secteurs d'Information sur les Sols du 1^{er} octobre au 1^{er} décembre 2018 et les d'observations émises par certains d'entre eux,
- VU l'absence d'observations du public entre le 1^{er} octobre et le 1^{er} décembre 2018,

CONSIDERANT qu'il convient de formaliser les informations détenues par l'État sur la pollution des sols afin de prévenir durablement tout risque pour l'environnement ou la santé des utilisateurs du site et que des études et travaux appropriés soient mis en œuvre en cas de changement d'usage des sols ;

Annexes

Arrêtés

CONSIDERANT que les dépôts des déchets et substances sur les terrains identifiés dans les fiches SIS sur le territoire de Quimper Bretagne Occidentale doivent être pris en compte en cas de changement d'usage, de vente et de location du terrain ;

CONSIDERANT que les communes du territoire de Quimper Bretagne Occidentale ont été consultées sur les projets de création de Secteurs d'Information sur les Sols situés sur leur territoire,

CONSIDERANT que les propriétaires des terrains d'assiette concernés par un projet de création d'un Secteur d'Information sur les Sols ont été identifiés à l'aide des outils à la disposition de la DREAL et des mairies concernées et qu'ils ont été informés dans la mesure du possible,

CONSIDERANT les remarques émises par certaines communes, par certains propriétaires et l'absence de remarques émises par le public,

SUR proposition du secrétaire général de la préfecture du FINISTERE ;

ARRETE

ARTICLE 1^{ER} - GENERALITES

Conformément à l'article R. 125-45 du Code de l'environnement, vingt-six Secteurs d'Information sur les Sols (SIS) sont créés sur le territoire de Quimper Bretagne Occidentale et référencés :

- Brieç : 29SIS03722
- Edern : 29SIS03741
- Ergué-Gaberic : 29SIS03743
- Guengat : 29SIS02924, 29SIS03941
- Landrevarzec : 29SIS03772
- Landudal : 29SIS03773, 29SIS03774
- Langolen : 29SIS03777
- Plogonnec : 29SIS02958, 29SIS03850, 29SIS02959
- Plomelin : 29SIS03819, 29SIS02960
- Plonéis : 29SIS02963
- Pluguffan : 29SIS03977, 29SIS03978, 29SIS05132
- Quemeven : 29SIS04013, 29SIS02991
- Quimper : 29SIS04020, 29SIS04022, 29SIS04028, 29SIS04029, 29SIS02439, 29SIS03781

Les fiches descriptives de ces Secteurs d'Information sur les Sols sont annexées au présent arrêté préfectoral.

ARTICLE 2 - URBANISME

Les Secteurs d'Information sur les Sols mentionnés à l'article 1 sont publiés sur le site Internet <http://www.georisques.gouv.fr>.

Les Secteurs d'Information sur les Sols définis par le présent arrêté sont annexés aux documents d'urbanisme en vigueur des communes de Brieç, Edern, Ergué-Gaberic, Guengat, Landrevarzec, Landudal, Langolen, Plogonnec, Plomelin, Plonéis, Pluguffan, Quemeneven, Quimper.

ARTICLE 3 – OBLIGATIONS RELATIVES A L'USAGE DES TERRAINS

Annexes

Arrêtés

Conformément à l'article L. 556-2 du code de l'environnement, les pétitionnaires d'autorisation à construire dans les secteurs d'information sur les sols identifiés à l'article 1 doivent attester de la prise en compte d'une étude de sols, définissant les mesures de gestion de la pollution à mettre en œuvre pour assurer la compatibilité entre l'usage futur et l'état des sols. Cette attestation doit être établie par un bureau d'études certifié dans le domaine des sites et sols pollués ou équivalent, conformément à la norme NF X31-620-2, définie par arrêté du ministre chargé de l'environnement.

L'attestation n'est pas requise lors du dépôt de la demande de permis d'aménager par une personne ayant qualité pour bénéficier de l'expropriation pour cause d'utilité publique, dès lors que l'opération de lotissement a donné lieu à la publication d'une déclaration d'utilité publique.

L'attestation n'est pas requise lors du dépôt de la demande de permis de construire, lorsque la construction projetée est située dans le périmètre d'un lotissement autorisé ayant fait l'objet d'une demande comportant une attestation garantissant la réalisation d'une étude des sols et sa prise en compte dans la conception du projet d'aménagement.

À compter de la date de publication du présent arrêté, le fait qu'un terrain soit répertorié en secteurs d'information sur les sols doit être mentionné dans les certificats d'urbanisme prévus à l'article L. 410-1 du code de l'urbanisme. L'obligation vaut tant pour la délivrance de certificats dans les communes disposant d'un PLU que dans celles disposant d'une carte communale ou sous le régime du RNU (Règlement National d'Urbanisme).

Le présent article s'applique sans préjudice des dispositions spécifiques sur la pollution des sols déjà prévues dans les documents d'urbanisme.

ARTICLE 4 - OBLIGATION D'INFORMATION DES ACQUÉREURS ET LOCATAIRES

Sans préjudice des articles L. 514-20 et L. 125-5 du code de l'environnement, lorsqu'un terrain situé en secteur d'information sur les sols mentionné à l'article L. 125-6 du code de l'environnement fait l'objet d'un contrat de vente ou de location, le vendeur ou le bailleur du terrain est tenu d'en informer par écrit l'acquéreur ou le locataire. Il communique les informations rendues publiques par l'État, en application de l'article L. 125-6 précité. L'acte de vente ou de location atteste de l'accomplissement de cette formalité.

Ces obligations sont applicables à compter du premier jour du quatrième mois suivant la publication au recueil des actes administratifs dans le département du présent arrêté.

À défaut et si une pollution constatée rend le terrain impropre à la destination précisée dans le contrat, dans un délai de deux ans à compter de la découverte de la pollution, l'acquéreur ou le locataire a le choix de demander la résolution du contrat ou, selon le cas, de se faire restituer une partie du prix de vente ou d'obtenir une réduction du loyer. L'acquéreur peut aussi demander la réhabilitation du terrain aux frais du vendeur lorsque le coût de cette réhabilitation ne paraît pas disproportionné par rapport au prix de vente.

ARTICLE 5 – REVISION DES SIS

La modification de fiches SIS ne nécessite ni modification du présent arrêté, ni nouvelle consultation.

Le présent arrêté est révisé (suppression ou ajout de sites) dès lors que le préfet a connaissance d'informations lui permettant la suppression ou la création de nouveau secteur d'information sur les sols.

La création, la suppression de secteurs d'information sur les sols est menée conformément aux dispositions des articles R. 125-42 à R. 125-46 du code de l'environnement. La durée de la consultation prévue au I de l'article R. 125-44 du code de l'environnement est fixée à deux mois.

ARTICLE 6 – NOTIFICATION ET PUBLICITE

Conformément à l'article R. 125-46 du code de l'environnement, le présent arrêté sera notifié aux maires des communes de Briec, Etern, Ergué-Gaberic, Guengat, Landrevarzec, Landudal, Langolen, Plogonnec, Plomelin, Plonéis, Pluguffan, Quemeneven, Quimper et au président de Quimper Bretagne Occidentale.

Il est affiché pendant un mois au siège des treize mairies ci-avant.

Annexes

Arrêtés

Le présent arrêté est publié au recueil des actes administratifs du département du Finistère.

ARTICLE 7 – DELAIS ET VOIES DE RECOURS

Conformément à l'article R. 421-1 du code de justice administrative, le présent arrêté peut faire l'objet d'un recours devant le tribunal administratif dans les deux mois à partir de la notification ou de la publication du présent arrêté.

Le Tribunal Administratif peut-être saisi d'une requête déposée sur l'application « Télérecours citoyen » accessible à partir du site internet : www.telerecours.fr.

ARTICLE 8 – APPLICATION

Monsieur le Secrétaire Général de la Préfecture du Finistère, les Maires des communes de Briec, Etern, Ergué-Gaberic, Guengat, Landrevarzec, Landudal, Langolen, Plogonnec, Plomelin, Plonéis, Pluguffan, Quemeneven, Quimper, le président de Quimper Bretagne Occidentale, Monsieur le Directeur Régional de l'Environnement, de l'Aménagement et du Logement et tout agent de la force publique sont chargés, chacun en ce qui le concerne, de l'exécution du présent arrêté.

QUIMPER 15 MAI 2019

Pour le préfet,

Le secrétaire général,



Alain CASTANIER

Annexes

Arrêtés



RÉPUBLIQUE FRANÇAISE

PRÉFET DU FINISTÈRE

Préfecture

Cabinet du préfet
Direction des sécurités
Service interministériel de défense et
de protection civiles

Arrêté préfectoral
relatif à l'information des acquéreurs et des locataires de biens immobiliers
sur les risques naturels et technologiques majeurs dans le département du Finistère

Le préfet du Finistère,
Chevalier de la Légion d'honneur
Commandeur de l'ordre national du Mérite

AP n° 2020063-0003 du 03 mars 2020

- VU le code de l'environnement, notamment les articles L 125-5 à L 125-7, R 125-23 à R 125-27 et R 563-1 à R 563-8 ;
- VU le code de la construction et de l'habitation ;
- VU le code de commerce ;
- VU le code général des collectivités territoriales ;
- VU le décret n° 2004-374 du 29 avril 2004, modifié, relatif aux pouvoirs des préfets, à l'organisation et à l'action des services de l'Etat dans les régions et départements ;
- VU l'arrêté préfectoral n° 2019080-0001 du 21 mars 2019 modifié relatif à l'information des acquéreurs et des locataires de biens immobiliers sur les risques naturels et technologiques majeurs dans le département du Finistère ;
- VU les arrêtés préfectoraux n° 2019172-0002 du 21 juin 2019, n° 2019256-0002, n° 2019256-0003, n° 2019256-0004, n° 2019256-0005 du 13 septembre 2019, n° 2019263-0002 du 20 septembre 2019, n° 2019269-0002 du 26 septembre 2019 et n° 2020034-0002 du 03 février 2020 portant respectivement sur la localisation de secteurs d'informations sur les sols (SIS) sur le territoire de Concarneau Cornouaille agglomération, de la CC du haut pays bigouden, de Poher Communauté, de la CC du pays fousnantais, de la CC de haute Cornouaille, de la CC Lesneven côtes des légendes, de la CC du pays de Landivisiau, de la CC presqu'île de Crozon-Aulne maritime ;
- VU l'arrêté ministériel de la ministre des armées du 15 novembre 2019 prescrivant un plan de prévention des risques technologiques autour de la pyrotechnie de Saint Nicolas sur les communes de Guipavas, Le Relecq Kerhuon et Plougastel Daoulas ;
- SUR proposition du directeur de cabinet du préfet du Finistère,

PREFECTURE DU FINISTÈRE - 42, Boulevard Duplex - CS 16033 - 29320 QUIMPER Cedex
TÉLÉPHONE : 02-98-76-29-29 - TÉLÉCOPIE : 02-98-52-09-47 - COURRIEL : prefecture@finistere.gouv.fr
Horaires et modalités d'accès disponibles sur www.finistere.gouv.fr

Annexes

Arrêtés

ARRETE

Article 1

L'arrêté préfectoral n° 2019080-0001 du 21 mars 2019 modifié relatif à l'information des acquéreurs et des locataires de biens immobiliers sur les risques naturels et technologiques majeurs dans le département du Finistère est abrogé et remplacé, en toutes ses dispositions, par le présent arrêté.

Article 2

Au terme des articles L125-5, L125-6 et L125-7 et R125-23 à 27 du Code de l'environnement, les acquéreurs ou locataires de bien immobilier, de toute nature, doivent être informés par le vendeur ou le bailleur, qu'il s'agisse ou non d'un professionnel de l'immobilier, des risques et des pollutions auxquels ce bien est exposé.

Un état des risques et pollutions, fondé sur les informations transmises par le Préfet du Finistère, doit être en annexe de tout type de contrat de location écrit, de la réservation pour une vente en l'état futur d'achèvement, de la promesse de vente ou de l'acte réalisant ou constatant la vente.

Cette obligation d'information s'applique dans chacune des communes listées en annexe 1 du présent arrêté pour les biens immobiliers situés :

1. dans le périmètre d'exposition aux risques délimité par un plan de prévention des risques technologiques approuvé ;
2. dans une zone exposée aux risques délimitée par un plan de prévention des risques naturels prévisibles approuvé ou dont certaines dispositions ont été rendues immédiatement opposables en application de l'article L562-2 du code de l'environnement ;
3. dans le périmètre mis à l'étude dans le cadre de l'élaboration d'un plan de prévention des risques technologiques, d'un plan de prévention des risques naturels prévisibles prescrit ;
4. dans la zone de sismicité 2 (faible) instituée pour la totalité du territoire de l'ensemble des communes du Finistère par l'article R 563-4 et D 563-8-1 du code de l'environnement ;
5. dans un secteur d'information sur les sols ;
6. dans une commune à potentiel radon de niveau 3.

L'obligation d'information prévue au IV de l'article L125-5 du code de l'environnement s'applique pour l'ensemble des arrêtés portant reconnaissance de l'état de catastrophe naturelle ou technologique dans chacune des communes listées en annexe 2 du présent arrêté.

Article 3

Tous les éléments nécessaires à l'information des acquéreurs et des locataires de biens immobiliers sur les risques naturels et technologiques majeurs sont consignés dans un dossier communal d'information. Ce dossier et les documents de référence sont librement consultables en mairie et sur le site internet des services de l'État dans le Finistère <http://www.finistere.gouv.fr>

Article 4

Une copie du présent arrêté est adressée à la chambre départementale des notaires et à l'ensemble des maires du département du Finistère.

Annexes

Arrêtés

Il sera affiché en mairie et publié au recueil des actes administratifs de la préfecture.
Mentions de l'arrêté et des modalités de sa consultation sont insérées dans un journal diffusé dans le département.
Le présent arrêté est consultable sur le site Internet des services de l'Etat dans le Finistère (www.finistere.gouv.fr).

Article 5

Le secrétaire général de la préfecture, le directeur de cabinet du préfet, les sous-préfets d'arrondissements, le directeur départemental des territoires et de la mer et les maires du département sont chargés, chacun en ce qui le concerne, de l'exécution du présent arrêté.

Fait à Quimper, le 03 MARS 2020

LL

Pascal LELARGE

Annexes

Arrêtés



Cabinet

ARRÊTÉ DU 10 MAI 2022
PORTANT ACTUALISATION DE LA LISTE DES COMMUNES DANS LESQUELLES
S'EXERCE LE DROIT À L'INFORMATION DES CITOYENS SUR LES RISQUES NATURELS ET
TECHNOLOGIQUES MAJEURS DANS LE DÉPARTEMENT DU FINISTÈRE

LE PREFET DU FINISTERE
Officier de la Légion d'honneur

VU le code général des collectivités territoriales ;

VU le code de l'environnement, notamment les articles L125-2 et R125-9 à R125-14 ;

VU le code de la sécurité intérieure ;

VU le décret n° 2004-374 du 29 avril 2004 modifié, relatif aux pouvoirs des préfets, à l'organisation et à l'action des services de l'État dans les régions et départements ;

VU l'arrêté préfectoral n° 2018348-0003 du 14 décembre 2018 portant approbation du dossier départemental sur les risques majeurs (DDRM) du Finistère ;

CONSIDÉRANT que la liste des communes où s'exerce le droit à l'information des citoyens sur les risques naturels et technologiques majeurs doit être mise à jour chaque année et publiée au recueil des actes administratifs de l'État dans le Finistère ;

SUR la proposition du sous-préfet, directeur de cabinet du préfet du Finistère ;

ARRÊTE

ARTICLE 1^{er} : La liste actualisée des communes concernées par un ou plusieurs risques majeurs identifiés (avec ou sans plan de prévention des risques prescrit ou approuvé) figure en annexe au présent arrêté.

ARTICLE 2 : Le présent arrêté qui fait l'objet d'une mise à jour annuelle, sera publié au recueil des actes administratifs de l'État dans le Finistère, et sera par ailleurs consultable sur le site Internet départemental des services de l'État.

ARTICLE 3 : Le présent arrêté peut être contesté devant le tribunal administratif par un recours contentieux dans les deux mois à partir de sa publication au recueil des actes administratifs. Il peut

42, boulevard Dupleix
29320 QUIMPER Cedex
Tél : 02 98 76 29 29
www.finistere.ouv.fr

AP N° 29-2022-05-10-00002

1

Annexes

Arrêtés

également faire l'objet auprès du préfet d'un recours gracieux, celui-ci prolonge le délai de recours contentieux qui doit être introduit dans les deux mois suivant la réponse. L'absence de réponse au terme d'un délai de deux mois vaut rejet implicite.

ARTICLE 4 : Le secrétaire général de la préfecture, le directeur de cabinet du préfet du Finistère, les sous-préfets d'arrondissements, les chefs des services départementaux de l'Etat et les maires du département sont chargés, chacun en ce qui le concerne, de l'exécution du présent arrêté.

Fait à Quimper, le

Le préfet,

Philippe MAHÉ



Annexes

Arrêtés

PLOUV-ROS

RISQUES COMMUNES	Inondations conventionnelles		Risques fluviaux		Mouvements de terrain		Catastrophes sédimentaires		Séismes		Radar		Risques industriels		Transport de matières dangereuses		Risque nucléaire		Rupture de barrage		Nombre d'arrêtés CATMAT
	PPRI	PPRI/SM	Cartes Zones Basses	PPR MVT	Présence	Zones de sismicité	Potentiel	PPRT	PPI	Casagot	PPI	Type barrage									
Plouvien			X			6	Faible	Cat. 3							C					6	
Plouvoign						7	Faible	Cat. 3							C				C	6	
Plouyé							Faible	Cat. 3												3	
Plouzané			X			10	Faible	Cat. 3												9	
Plouzévédé							Faible	Cat. 3												3	
Plovan			X			1	Faible	Cat. 3												4	
Plouzévet			X			1	Faible	Cat. 3												4	
Pluguffan							Faible	Cat. 3							C					5	
Pont-Aven	Approuvé 26/03/14		X				Faible	Cat. 3												10	
Pont-Croix			X			7	Faible	Cat. 3							C					9	
Pont-de-Buis-lès-Quimerch	Approuvé 21/04/01		X			1	Faible	Cat. 1	PPRT approuvé 26/17/08	PPI approuvé 05/04/12				C					8		
Pont-l'Abbé		PPRI approuvé 02/07/16				1	Faible	Cat. 3												3	
Porspoder			X			3	Faible	Cat. 3												6	
Port-Launay	Approuvé 13/03/09		X	Préavis 28/12/08		3	Faible	Cat. 1												10	
Poudergat							Faible	Cat. 3							C					5	
Pouldreuzic			X				Faible	Cat. 3												5	
Poullan-sur-Mer						1	Faible	Cat. 3							C					3	
Poullaouen							Faible	Cat. 3												12	
Primelin			X				Faible	Cat. 3												3	
Quéménéven							Faible	Cat. 3						PPI approuvé 19/11/18						9	
Querrien						1	Faible	Cat. 3							C					6	
Quimper	Approuvé 16/07/08 Révisé par arrêté 07/03/12		X			3	Faible	Cat. 3							C					14	
Quimperlé	Approuvé 11/11/04		X	Préavis 12/01/03		4	Faible	Cat. 3							C					15	
Rédené						3	Faible	Cat. 3												3	
Riec-sur-Bélon			X				Faible	Cat. 3												8	
Roscanvel			X			11	Faible	Cat. 2												2	

Annexes

Attestation d'assurance



Generali
Professionnels - Souscription gestion
75456 Paris Cedex 09

Votre contrat PROTECTION
ENTREPRISE ET DIRIGEANT
n° AP559256

MEDIA IMMO
124 RUE LOUIS BAUDOIN
91100 CORBEIL ESSONNES

Attestation d'assurance de Responsabilité Civile

Paris, le 20 décembre 2022

Generali IARD atteste que le contrat d'assurance Responsabilité Civile n°AP559256 garantit :

MEDIA IMMO
124 RUE LOUIS BAUDOIN
91100 CORBEIL ESSONNES

Sont couvertes les conséquences pécuniaires de la Responsabilité Civile pouvant lui incomber du fait de ses activités professionnelles :

- Mise a disposition d'un site internet permettant le telechargement de notes de renseignements d'urbanisme, droit de preemption, certificats de carrieres, certificats d'urbanisme,
- droit de preemption, certificats d'urbanisme/de numerotage/d'hygiene et salubrite/d'alignement/de non-peril/de carrieres, concordance cadastrale, etat des risques et pollutions,
- les telechargements de l'etat des risques de pollution des sols, des installations classees pour la protection de l'environnement; d'informations.

TABLEAU DES PLAFONDS DES GARANTIES ET DES SOUS LIMITATIONS APPLICABLES EN CAS DE SINISTRE

GARANTIES	MONTANTS
Responsabilité Civile avant Livraison	
Tous dommages confondus	10 000 000 EUR par sinistre
Dont :	
• Tous dommages resultant de la faute inexcusable de l'employeur - accidents du travail - maladies professionnelles	2 000 000 EUR par année d'assurance quel que soit le nombre de victimes
• Dommages materiels et immateriels consecutifs	3 000 000 EUR par sinistre
• Dommages immateriels non consecutifs	500 000 EUR par sinistre
• Atteintes accidentelles a l'environnement sur site non soumis a autorisation ou enregistrement	750 000 EUR par année d'assurance

1 / 2

Annexes

Attestation d'assurance



Attestation contrat N°AP559256

GARANTIES	MONTANTS
Responsabilité Civile Après Livraison et/ou Professionnelle	
Tous dommages (corporels, matériels et immatériels confondus) et frais confondus	3 000 000 EUR par année d'assurance
Dont :	
• Dommages immatériels non consécutifs	3 000 000 EUR par année d'assurance
• Frais de restauration de l'image de marque	200 000 EUR par année d'assurance
• Biens, documents, médias et données confiés et/ou prêtés (Dommages matériels et immatériels consécutifs) y compris frais de reconstitution	500 000 EUR par année d'assurance
Frais de prévention	
Frais de prévention	150 000 EUR par année d'assurance
Responsabilité Environnementale	
Pertes pécuniaires	500 000 EUR par année d'assurance
Dont :	
• Frais de prévention	150 000 EUR par année d'assurance
Atteinte Logique / Cyber	
Tous dommages et frais confondus	150 000 EUR par année d'assurance
Dont :	
• Frais de notification	50 000 EUR par année d'assurance
• Frais en cas d'atteinte à la réputation	50 000 EUR par année d'assurance
GARANTIE JURIDIQUE	
Defense Penale et Recours	SOUSCRIT

La présente attestation est valable pour la période du 1er janvier 2023 au 31 décembre 2023 sous réserve que le contrat ne soit pas résilié, suspendu ou annulé pour quelque cause que ce soit au cours de cette période.

Elle n'implique qu'une présomption de garantie à la charge de l'assureur. Elle est délivrée pour valoir ce que de droit et n'engage l'assureur que dans les limites des dispositions du contrat auquel elle se réfère.

Karim BOUCHEMA
Directeur des Opérations

2 / 2

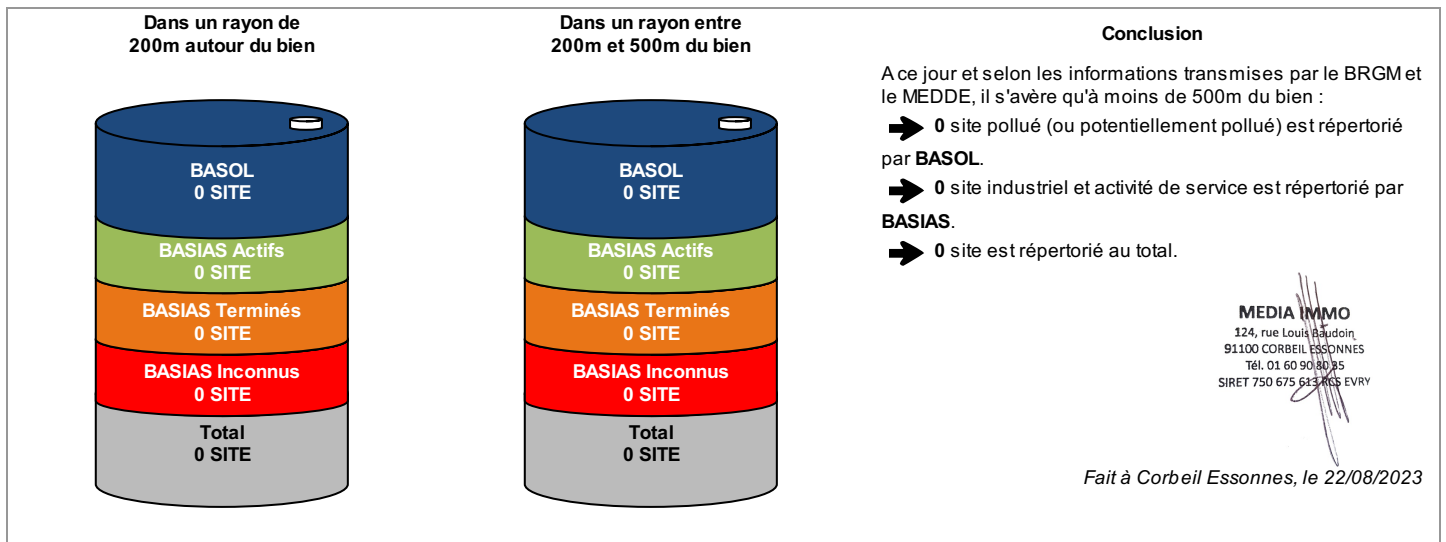
Etat des Risques de Pollution des Sols (ERPS)*



Réalisé en commande** par	Media Immo
Pour le compte de	MONSIEUR GWENAEL CARAES
Numéro de dossier	Bernard FLOCH
Date de réalisation	22/08/2023

Localisation du bien	22 rue des Orchidées 29700 PLUGUFFAN
Section cadastrale	AH 108
Altitude	39.88m
Données GPS	Latitude 47.977839 - Longitude -4.138959

Désignation du vendeur	FLOCH Bernard
Désignation de l'acquéreur	



* Ce présent document n'a pour but que de communiquer, A TITRE INFORMATIF, à l'acquéreur ou au locataire, les informations rendues publiques par l'Etat concernant les risques de pollution des sols.

** Media Immo réalise, sous sa seule responsabilité, l'ERPS du client. Ceci sous couvert que les informations de localisation du bien transmises par le client soient exactes et que les informations obtenues sur les bases de données BASOL, BASIAS, CASIAS et des futurs SIS soient à jour.

Document réalisé à partir des bases de données **BASIAS, BASOL** et **CASIAS**
(gérées par le **BRGM** - Bureau de Recherches Géologiques et Minières et le **MEDDE** - Ministère de l'Ecologie, du Développement Durable et de l'Energie)

SOMMAIRE

Synthèse de votre Etat des Risques de Pollution des Sols
Qu'est-ce que l'ERPS ?
Cartographie des sites situés à moins de 200m du bien et à moins de 500m du bien
Inventaire des sites BASOL / BASIAS situés à moins de 200m du bien, 500m du bien et non localisés

Qu'est-ce que l'ERPS ?

Ce document n'a pour but que de communiquer, A TITRE INFORMATIF, à l'acquéreur ou au locataire, les informations rendues publiques par l'Etat concernant les risques de pollution des sols.

Qu'est-ce qu'un site pollué ?

Un site pollué est un site qui, du fait d'anciens dépôts de déchets ou d'infiltration de substances polluantes, présente une pollution susceptible de provoquer une nuisance ou un risque pérenne pour les personnes ou l'environnement. Ces situations sont souvent dues à d'anciennes pratiques sommaires d'élimination des déchets, mais aussi à des fuites ou à des épandages de produits chimiques, accidentels ou pas. Il existe également autour de certains sites des contaminations dues à des retombées de rejets atmosphériques accumulés au cours des années voire des décennies.

Comment sont établis les périmètres et attributs des futurs SIS ?

Le préfet élabore la liste des projets de SIS et la porte à connaissance des maires de chaque commune. L'avis des maires est recueilli, puis les informations de pollution des sols sont mises à jour grâce à la contribution des organismes participants. Ces secteurs seront représentés dans un ou plusieurs documents graphiques, à l'échelle cadastrale.

Quels sont les derniers changements ?

Le décret n° 2022-1289 du 1er octobre 2022 relatif à l'information des acquéreurs et des locataires sur les risques vient renforcer le formalisme de l'état de pollution des sols. Depuis le 1er janvier 2023, l'ERP doit mentionner le dernier arrêté pris par le préfet sur l'existence d'un SIS, la date d'élaboration, le numéro des parcelles concernées, ainsi que des dispositions réglementaires, tout en reprenant les informations à disposition dans le système d'information géographique (art R125-26 du Code de l'environnement).

Que signifient BASOL, BASIAS et CASIAS ?

➔ **BASOL** : BAse de données des sites et SOLs pollués (ou potentiellement pollués) par les activités industrielles appelant une action des pouvoirs publics, à titre préventif ou curatif.

➔ **BASIAS** : Base de données d'Anciens Sites Industriels et Activités de Service, réalisée essentiellement à partir des archives et gérée par le BRGM (Bureau de Recherches Géologiques et Minières). **Il faut souligner qu'une inscription dans BASIAS ne préjuge pas d'une éventuelle pollution à son endroit.**

➔ **CASIAS** : Carte des Anciens Sites Industriels et Activités de Service, présentant l'historique des activités industrielles ou de services que se sont succédés au cours du temps. **CASIAS ne préjuge pas d'une pollution effective des sols des établissements recensés.**

Que propose Media Immo ?

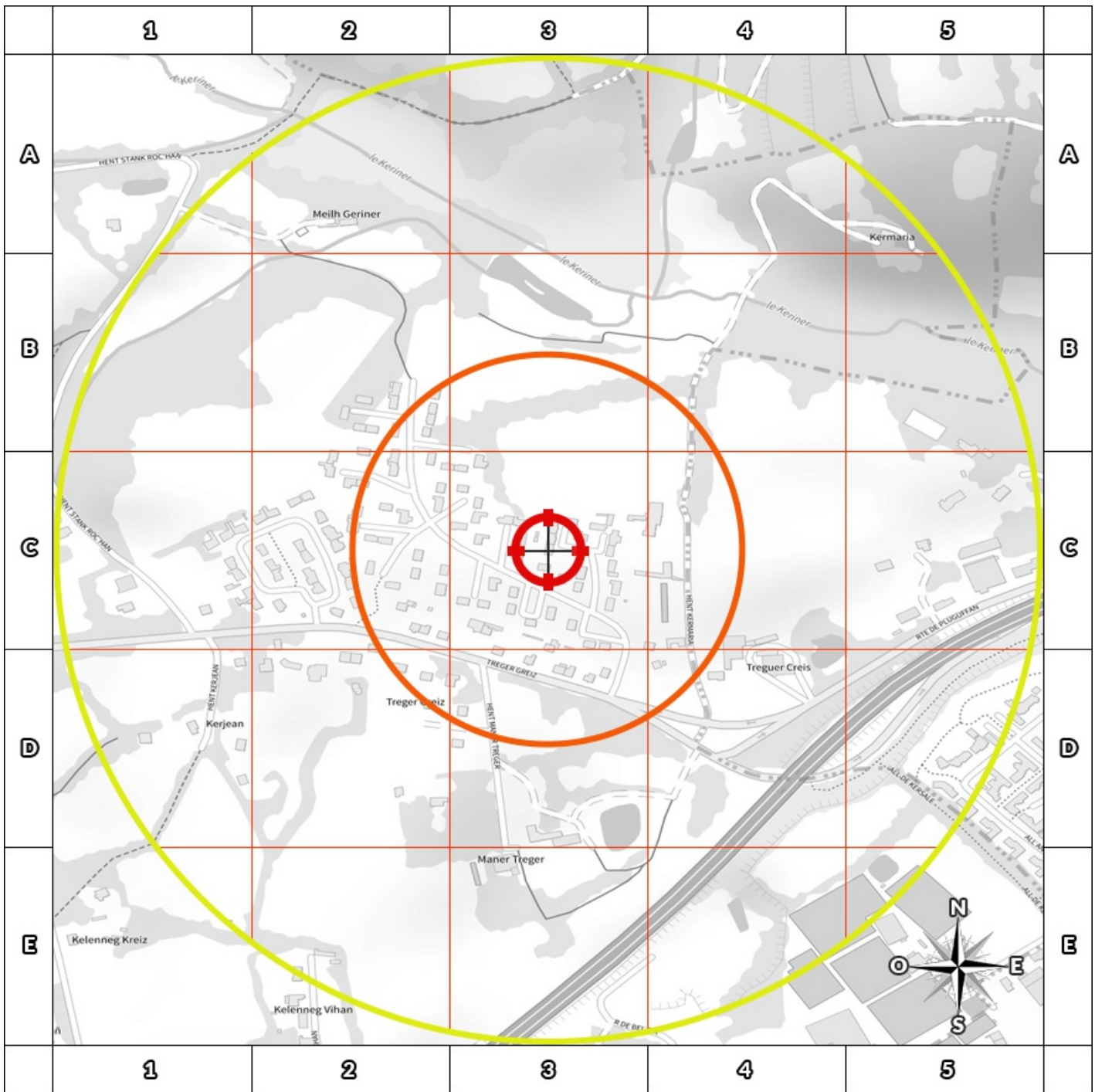
Media Immo vous transmet, à titre informatif, les informations actuellement disponibles et rendues publiques par l'Etat à travers les bases de données **BASOL** et **BASIAS**, et sur **CASIAS**.

Quels sont les risques si le vendeur ou le bailleur n'informe pas l'acquéreur ou le locataire ?

« À défaut et si une pollution constatée rend le terrain impropre à la destination précisée dans le contrat, **dans un délai de deux ans à compter de la découverte de la pollution**, l'acquéreur ou le locataire a le choix de demander la **résolution du contrat** ou, selon le cas, de **se faire restituer une partie du prix de vente ou d'obtenir une réduction du loyer**. L'acquéreur peut aussi demander la **réhabilitation du terrain aux frais du vendeur** lorsque le coût de cette réhabilitation ne paraît pas disproportionné par rapport au prix de vente ». (Extrait du Décret n°2015-1353 du 26 octobre 2015)

Cartographie des sites

situés à moins de 200m du bien et à moins de 500m du bien



200m

- | | | | |
|--|-----------------------------------------------------------------------------------------------------------|--|-----------------------------|
| | BASOL : BAse de données des sites et SOLs pollués (ou potentiellement pollués) | | Emplacement du bien |
| | BASIAS en activité : Base de données d'Anciens Sites Industriels et Activités de Service | | Zone de 200m autour du bien |
| | BASIAS dont l'activité est terminée : Base de données d'Anciens Sites Industriels et Activités de Service | | Zone de 500m autour du bien |
| | BASIAS dont l'activité est inconnue : Base de données d'Anciens Sites Industriels et Activités de Service | | |
| | Sites CASIAS : Carte des Anciens Sites Industriels et Activités de Service | | |

Retrouvez sur cette cartographie un inventaire des sites pollués (ou potentiellement pollués) situés à moins de 500m du bien représentés par les pictos et . Chacun de ces pictos est détaillé sur la page suivante grâce à sa lettre et son numéro (A2, B4, ...) qui vous aideront à vous repérer sur la carte. Le descriptif complet des sites CASIAS est consultable sur le site <https://georisques.gouv.fr/>.

Inventaire des sites BASOL / BASIAS

situés à moins de 200m du bien et à moins de 500m du bien

Repère	Nom	Activité des sites situés à moins de 200m	Distance (Environ)
Aucun résultat à moins de 200m			

Repère	Nom	Activité des sites situés de 200m à 500m	Distance (Environ)
Aucun résultat de 200m à 500m			

Nom	Activité des sites non localisés
Aucun site non localisé	

Installations Classées pour la Protection de l'Environnement (ICPE)*



Réalisé en commande** par	Media Immo
Pour le compte de	MONSIEUR GWENAEL CARAES
Numéro de dossier	Bernard FLOCH
Date de réalisation	22/08/2023

Localisation du bien	22 rue des Orchidées 29700 PLUGUFFAN
Section cadastrale	AH 108
Altitude	39.88m
Données GPS	Latitude 47.977839 - Longitude -4.138959

Désignation du vendeur	FLOCH Bernard
Désignation de l'acquéreur	

RÉFÉRENCES

Seules sont concernées les ICPE suivies par les DREAL (Directions régionales de l'environnement, de l'aménagement et du logement) pour la majorité des établissements industriels et les DD(CS)PP (Directions départementales (de la cohésion sociale et) de la protection des populations) pour les établissements agricoles, les abattoirs et les équarrissages et certaines autres activités agroalimentaires, avec distinction en attribut du type d'ICPE (SEVESO, IPPC, Silo, Carrière, Autres), de l'activité principale et des rubriques de la nomenclature des installations classées pour lesquelles l'établissement industriel est autorisé.

GÉNÉALOGIE

Cette base contient les installations soumises à autorisation ou à enregistrement (en construction, en fonctionnement ou en cessation d'activité). Les données proviennent d'une extraction de la base de données fournie par le Ministère de l'écologie, du développement durable et de l'énergie (MEDDE) et la géolocalisation est effectuée sur la base des coordonnées Lambert indiquées dans l'extraction.

QUALITÉ DES DONNÉES

Le niveau de précision de la localisation indiqué en attribut pour chaque ICPE est variable ; Elles peuvent être localisées au Centre de la commune concernée, à l'adresse postale, à leurs coordonnées précises ou leur valeur initiale.

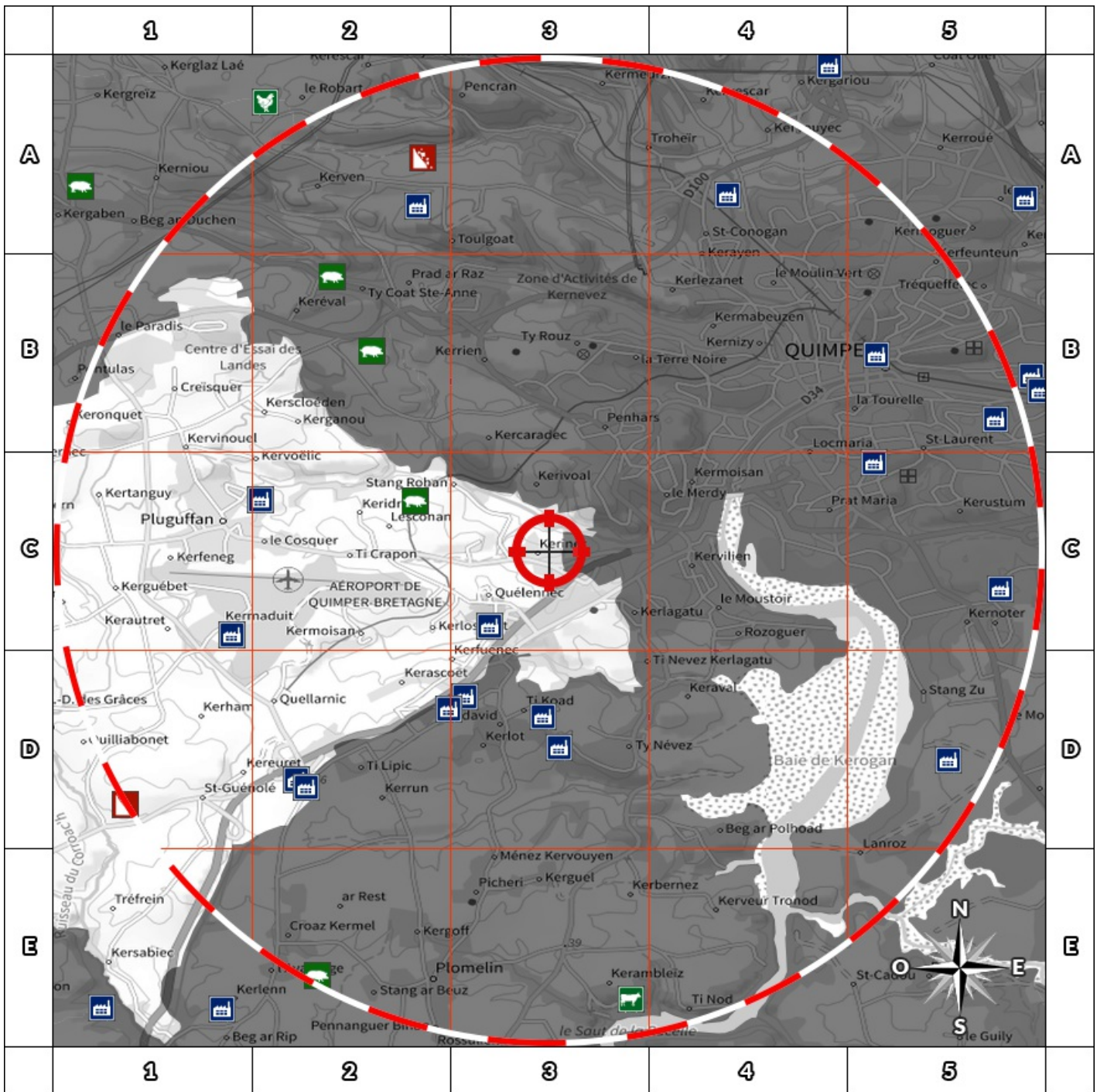
*** Ce présent document n'a pour but que de communiquer, A TITRE INFORMATIF, à les informations rendues publiques par l'Etat.**

**** Media Immo réalise, sous sa seule responsabilité, l'ICPE du client. Ceci sous couvert que les informations de localisation du bien transmises par le client soient exactes et que les informations obtenues sur les bases de données soient à jour.**

SOMMAIRE

Synthèse des Installations Classées pour la Protection de l'Environnement
Cartographie des ICPE
Inventaire des ICPE

Cartographie des ICPE Commune de PLUGUFFAN



2000m








- | | |
|---------------------|-----------------------------|
| Usine Seveso | Elevage de porc |
| Usine non Seveso | Elevage de bovin |
| Carrière | Elevage de volaille |
| Emplacement du bien | Zone de 500m autour du bien |

Retrouvez sur cette cartographie un inventaire des Installations Classées pour le Protection de l'Environnement situées à moins de 5000m du bien représentées par les pictos et .

Chacun de ces pictos est détaillé sur la page suivante grâce à sa lettre et son numéro (A2, B4, ...) qui vous aideront à vous repérer sur la carte.

Inventaire des ICPE

Commune de PLUGUFFAN

Repère	Situation	Nom	Adresse	Etat d'activité Régime	Seveso Priorité Nationale
<i>ICPE situées à moins de 5000m du bien</i>					
	Adresse Postale	SANITRA FOURRIER	Chemin de Kerjos Route de l'Aéroport 29700 PLUGUFFAN	En fonctionnement	Non Seveso
				Autorisation	NON
	Adresse Postale	LE PAPE SA	DOUR GRACE 29700 PLUGUFFAN	En fonctionnement	Non Seveso
				Autorisation	NON
	Coordonnées Précises	BOIS ET MATERIAUX	ZI de Bel Air 29700 PLUGUFFAN	En fonctionnement	Non Seveso
				Autorisation	NON
	Adresse Postale	OUEST ENROBES	ZA de Ty Lipig 29700 PLUGUFFAN	En fonctionnement	Non Seveso
				Autorisation	NON
	Coordonnées Précises	LE PAPE ENVIRONNEMENT	KEREURET ZA de Ty Lipig 29700 PLUGUFFAN	En fonctionnement	Non Seveso
				Autorisation	OUI
	Coordonnées Précises	PLOUZENNEC Patrick (EARL)	Lesconan 29700 PLUGUFFAN	En fonctionnement	Non Seveso
				Enregistrement	NON
	Adresse Postale	QUIMPER COMMUNAUTE	Kerbenhir 29700 PLUGUFFAN	En fonctionnement	Non Seveso
				Enregistrement	NON

Nom	Adresse	Etat d'activité Régime	Seveso Priorité Nationale
<i>ICPE situées à plus de 5000m du bien</i>			
PUECH MARIE	29700 PLUGUFFAN	En fonctionnement	Non Seveso
		Autorisation	NON
LE PAPE SA	LUZURIDIC 29700 PLUGUFFAN	En fonctionnement	Non Seveso
		Autorisation	NON
EARL PLOUZENNEC	Kerbernard Kerbernard 29700 PLUGUFFAN	En fonctionnement	Non Seveso
		Enregistrement	NON
LETTY Roland	Trefrein 29700 PLUGUFFAN	En fonctionnement	Non Seveso
		Enregistrement	NON
LE PAPE Société	Lieu-dit Kerven Ar Bren 29700 PLUGUFFAN	En fonctionnement	Non Seveso
		Enregistrement	NON
QUIMPER COMMUNAUTE	Kerhaoler 29700 PLUGUFFAN	En fonctionnement	Non Seveso
		Enregistrement	NON
LE PAPE SA	KERVEN AR BREN 29700 PLUGUFFAN	En fonctionnement	Non Seveso
		Autorisation	NON

Extrait de Georisques

Depuis des données publiques de l'Etat disponibles sur le site Georisques.gouv.fr



Réalisé en commande** par	Media Immo
Pour le compte de	MONSIEUR GWENAEL CARAES
Numéro de dossier	Bernard FLOCH
Date de réalisation	22/08/2023
Localisation du bien	22 rue des Orchidées 29700 PLUGUFFAN
Section cadastrale	AH 108
Altitude	39.88m
Données GPS	Latitude 47.977838980865 - Longitude - 4.1389588272739
Désignation du vendeur	FLOCH Bernard
Désignation de l'acquéreur	



Attention : ce descriptif n'est pas un état des risques (ERP) conforme aux articles L-125-5 et R125-26 du code de l'Environnement. Ce descriptif est délivré à titre informatif. Il n'a pas de valeur juridique.


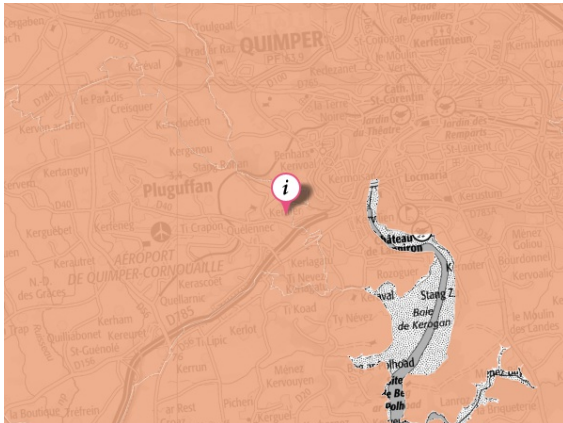


Risques	Concerné	Détails
Radon	Oui	Niveau : 3
TRI : Territoire à Risque important d'Inondation	Oui	2 TRI sur la commune
PAPI : Programmes d'Actions de Prévention des Inondations	Oui	3 PAPI sur la commune
Canalisations de matières dangereuses	Non	0 canalisation(s) dans un rayon de 1000 m
Installations industrielles rejetant des polluants	Oui	29 établissement(s) rejetant des polluants dans un rayon de 5000 m
Installations nucléaires	Non	0 installation(s) nucléaire(s) dans un rayon de 10000 m 0 centrale(s) nucléaire(s) dans un rayon de 20000 m

Cartographies


Radon

La cartographie du potentiel du radon des formations géologiques établie par l'IRSN conduit à classer les communes en 3 catégories. Celle-ci fournit un niveau de risque relatif à l'échelle d'une commune, il ne présage en rien des concentrations présentes dans votre habitation, celles-ci dépendant de multiples autres facteurs (étanchéité de l'interface entre le bâtiment et le sol, taux de renouvellement de l'air intérieur, etc.) (Source : IRSN).



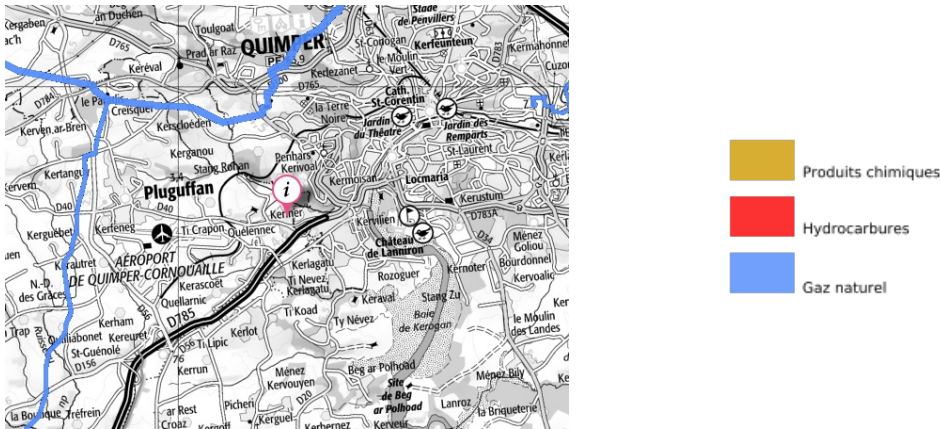
Territoire à Risque important d'Inondation - TRI

Cette carte (Territoires à Risques importants d'Inondations – TRI) représente des zones pouvant être inondées. Ces zones sont déterminées soit en fonction d'un historique d'inondation passées soit en fonction de calculs. Trois périodes de temps sont ainsi retenues : évènement fréquent, moyen, et extrême pour situer dans le temps la possibilité d'une inondation et sa force.



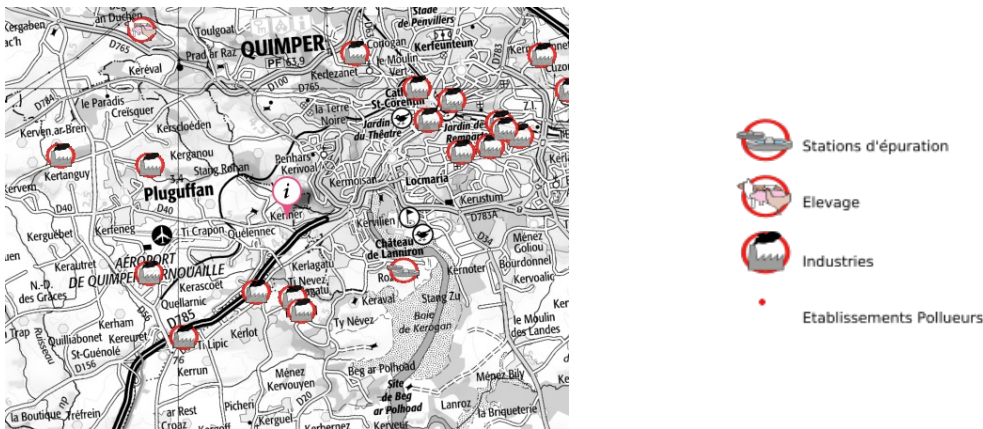
Canalisations de matières dangereuses

La carte représente les implantations présentes autour de votre localisation. Le rayon choisi a été déterminé en fonction de la pertinence de diffusion de cette information et de l'obligation de diffusion.



Installations industrielles rejetant des polluants



Ces installations industrielles déclarent des rejets de polluants potentiellement dangereux dans l'air, l'eau ou les sols. La carte représente les implantations présentes autour de votre localisation. Le rayon de 5km a été déterminé en fonction de la pertinence de diffusion de cette information.



Installations nucléaires

La carte représente les implantations présentes autour de votre localisation. Le rayon choisi a été déterminé en fonction de la pertinence de diffusion de cette information et de l'obligation de diffusion.



-  Centrale nucléaire de production d'électricité
-  Autre installation nucléaire

Etat des nuisances sonores aériennes

En application des articles L 112-3 et L 112-9 du Code de l'Urbanisme



Réalisé en commande* par	Media Immo
Pour le compte de	MONSIEUR GWENAEL CARAES
Numéro de dossier	Bernard FLOC'H
Date de réalisation	22/08/2023

Localisation du bien	22 rue des Orchidées 29700 PLUGUFFAN
Section cadastrale	AH 108
Altitude	39.88m
Données GPS	Latitude 47.977839 - Longitude -4.138959

Désignation du vendeur	FLOC'H Bernard
Désignation de l'acquéreur	

* Media Immo réalise, sous sa seule responsabilité, l'ENSA du client. Ceci sous couvert que les informations de localisation du bien transmises par le client soient exactes et que les informations obtenues sur les bases de données soient à jour.

EXPOSITION DE L'IMMEUBLE AU REGARD D'UN OU PLUSIEURS PLANS D'EXPOSITION AU BRUIT

Non exposé	AH 108
------------	--------

SOMMAIRE

Synthèse de votre **Etat des Nuisances Sonores Aériennes**
 Imprimé Officiel (feuille rose/violette)
 Cartographie
 Prescriptions d'Urbanisme applicables dans les zones de bruit des Aérodrômes

Etat des nuisances sonores aériennes

En application des articles L 112-3 et L 112-9 du Code de l'Urbanisme

Les zones de bruit des plans d'exposition au bruit constituent des servitudes d'urbanisme (art. L. 112-3 du code de l'urbanisme) et doivent à ce titre être notifiées à l'occasion de toute cession, location ou construction immobilière.

Cet état est établi sur la base des informations mises à disposition par arrêté préfectoral n° _____ du _____ mis à jour le _____

Adresse de l'immeuble
22 rue des Orchidées
29700 PLUGUFFAN

Cadastre
AH 108

Situation de l'immeuble au regard d'un ou plusieurs plans d'exposition au bruit (PEB)

■ L'immeuble est situé dans le périmètre d'un PEB 1 oui non

révisé

approuvé

date _____

¹ si oui, nom de l'aérodrome :

> L'immeuble est concerné par des prescriptions de travaux d'insonorisation 2 oui non

² si oui, les travaux prescrits ont été réalisés oui non

■ L'immeuble est situé dans le périmètre d'un autre PEB 1 oui non

révisé

approuvé

date _____

¹ si oui, nom de l'aérodrome :

Situation de l'immeuble au regard du zonage d'un plan d'exposition au bruit

> L'immeuble se situe dans une zone de bruit d'un plan d'exposition au bruit définie comme :

zone A ¹
forte

zone B ²
forte

zone C ³
modérée

zone D ⁴

¹ (intérieur de la courbe d'indice Lden 70)

² (entre la courbe d'indice Lden 70 et une courbe choisie entre Lden 65 et 62)

³ (entre la limite extérieure de la zone B et la courbe d'indice Lden choisie entre 57 et 55)

⁴ (entre la limite extérieure de la zone C et la courbe d'indice Lden 50). Cette zone n'est obligatoire que pour les aérodromes mentionnés au I de l'article 1609 quater viciés A du code général des impôts (et sous réserve des dispositions de l'article L. 112-9 du code de l'urbanisme pour les aérodromes dont le nombre de créneaux horaires attribuables fait l'objet d'une limitation réglementaire sur l'ensemble des plages horaires d'ouverture).

Nota bene : Lorsque le bien se situe sur 2 zones, il convient de retenir la zone de bruit la plus importante.

Documents de référence permettant la localisation de l'immeuble au regard des nuisances prises en compte

Consultation en ligne sur <https://www.geoportail.gouv.fr/donnees/plan-dexposition-au-bruit-peb>
Plan disponible en Prefecture et/ou en Mairie de PLUGUFFAN

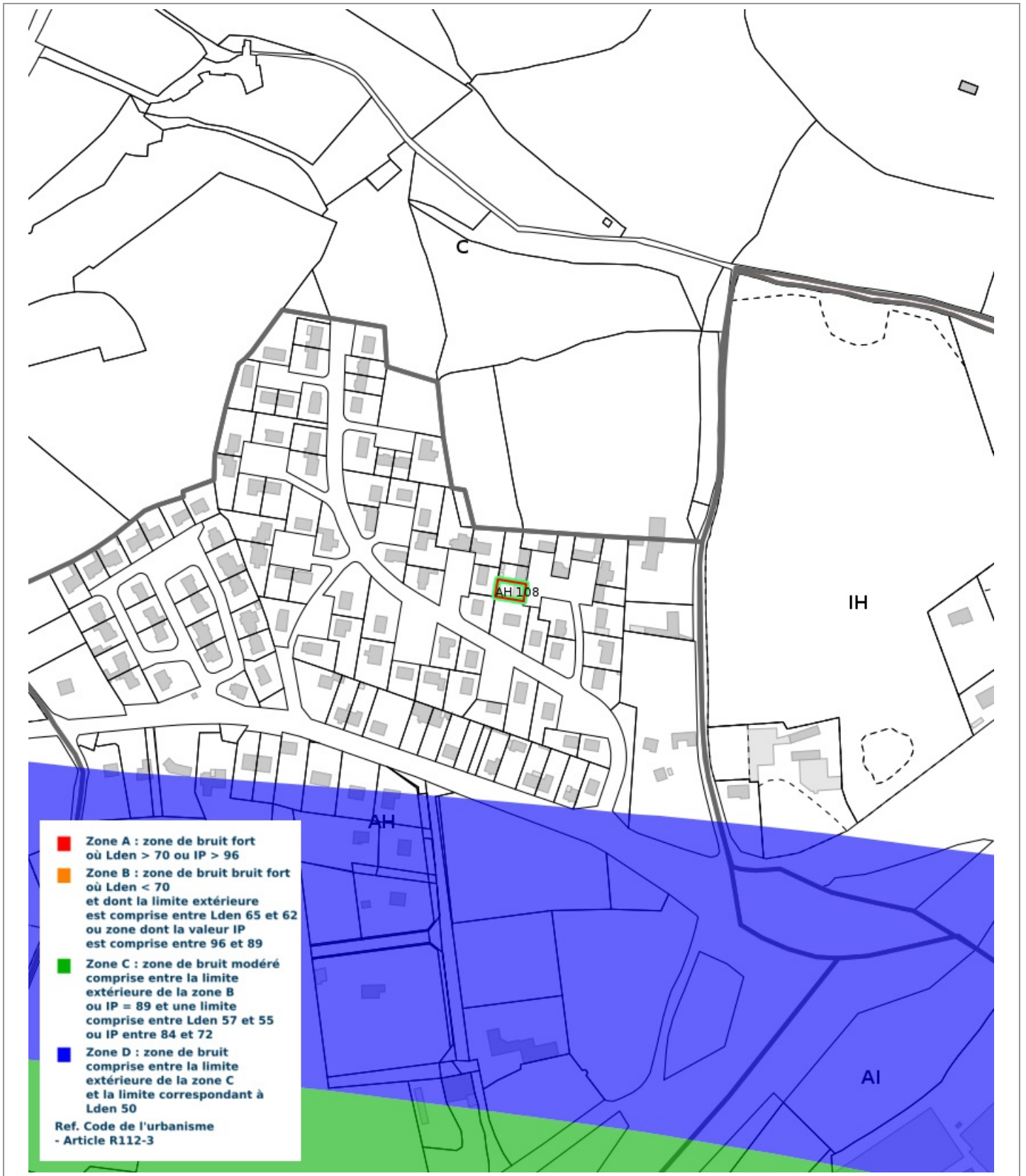
Vendeur - Acquéreur

Vendeur	FLOC'H Bernard		
Acquéreur			
Date	22/08/2023	Fin de validité	22/02/2024

Cet état, à remplir par le vendeur ou le bailleur, est destiné à être intégré au dossier de diagnostics technique - DDT (annexé, selon le cas, à la promesse de vente ou, à défaut de promesse, à l'acte authentique de vente et au contrat de location ou annexé à ces actes si la vente porte sur un immeuble non bâti) et à être annexé à l'acte authentique de vente et, le cas échéant, au contrat préliminaire en cas de vente en l'état futur d'achèvement.

Information sur les nuisances sonores aériennes. Pour en savoir plus, consultez le site Internet du ministère de la transition écologiques et solidaire <https://www.ecologie-solidaire.gouv.fr/>

Cartographie du Plan d'Exposition au Bruit



Prescriptions d'Urbanisme applicables dans les zones de bruit des Aéroports



PRESCRIPTIONS D'URBANISME APPLICABLES DANS LES ZONES DE BRUIT DES AERODROMES

CONSTRUCTIONS NOUVELLES	ZONE A	ZONE B	ZONE C	ZONE D
Logements nécessaires à l'activité de l'aérodrome, hôtels de voyageurs en transit				
Logements de fonction nécessaires aux activités industrielles ou commerciales admises dans la zone	dans les secteurs déjà urbanisés			
Immeubles d'habitation directement liés ou nécessaires à l'activité agricole	dans les secteurs déjà urbanisés			
Immeubles d'habitation directement liés ou nécessaires à l'activité aéronautique	s'ils ne peuvent être localisés ailleurs			
Constructions à usage industriel, commercial et agricole	s'ils ne risquent pas d'entraîner l'implantation de population permanente			
Equipements publics ou collectifs	s'ils sont nécessaires à l'activité aéronautique ou indispensables aux populations existantes			
Maisons d'habitation individuelles non groupées			si secteur d'accueil déjà urbanisé et desservi par équipements publics sous réserve d'un faible accroissement de la capacité d'accueil	
Immeubles collectifs à usage d'habitation				
Habitat groupé (lotissement, ...) parcs résidentiels de loisirs				

HABITAT EXISTANT	ZONE A	ZONE B	ZONE C	ZONE D
Opérations de rénovation, de réhabilitation, d'amélioration, d'extension mesurée ou de reconstruction des constructions existantes	sous réserve de ne pas accroître la capacité d'accueil d'habitants exposés aux nuisances			
Opérations de réhabilitation et de réaménagement urbain pour permettre le renouvellement urbain des quartiers ou villages existants			si elles n'entraînent pas d'augmentation de la population soumise aux nuisances sonores	

CONSTRUCTIONS NOUVELLES ET HABITAT EXISTANT		
autorisé sous réserve de mesures d'isolation acoustique	autorisé sous conditions	Non autorisé

© DGAC 2004